

# Eurotrek

EUROPA  
2023



[www.eurotrek.ch](http://www.eurotrek.ch)



## ALLES BEIM ALTEN

Vieles hat sich in den letzten Jahren geändert. Grenzen gingen zu und wurden wieder geöffnet. Und während Masken und geschlossene Restaurants die augenscheinlichsten Änderungen waren, hat sich eine Sache eher subtil in unseren Alltag eingeschlichen. Das Leben scheint schneller geworden zu sein. Häufig fällt mir auf, wie mich meine Tage fordern und wie intensiv unsere Aufgaben sind.

Umso wichtiger ist es, Pausen einzulegen und mal einen Gang zurückzuschalten. Gerade weil uns das Leben so häufig mitreißt, ist es ungemein entspannend sich für ein paar Tage auf Schritttempo zu beschränken.

Und obwohl sich vieles geändert hat, ist eines immer noch gleich: Wir bieten in ganz Europa perfekt organisierte Aktivreisen. Gut, dass manche Dinge immer noch beim Alten sind.

Aktive Grüße  
**Günther Lämmerer**  
für das ganze Team von Eurotrek





# INFO

## DAS WICHTIGSTE AUF EINEN BLICK

### **Wie reise ich?**

Reisen bei Eurotrek finden individuell statt. Das heisst, Sie reisen ohne Gruppe und Reiseleiter. Dies ermöglicht Ihnen Ihre Ferien sehr flexibel zu gestalten. Viele Reisen können in der Hochsaison täglich gestartet werden. Da die An- und Abreise nicht Teil des Pakets ist, können Sie unsere Touren problemlos mit anderen Reisen kombinieren. Durch die individuelle Gestaltung der Reisen ist es einfach die Touren nach Ihrem Gusto anzupassen. Nehmen Sie dafür am besten mit uns Kontakt auf.

Unterwegs orientieren Sie sich anhand von Karten und Wegbeschreibungen und reisen so von einem Etappenort zum nächsten. Wir übernehmen die gesamte Organisation der Reise für Sie und kümmern uns darum, dass Sie an jedem Abend eine schöne Unterkunft erwartet, in der Sie nach einem aktiven Tag entspannen können.

### **Was erlebe ich?**

So viel wie Sie möchten! Sie entscheiden selbst, wo Sie eine Pause einlegen, welche Sehenswürdigkeit Sie besuchen und wie schnell Sie von A nach B gelangen. In unseren Reiseunterlagen finden Sie alle nötigen Informationen, um sicherzugehen, dass Sie unterwegs nichts versäumen.

### **Wie finde ich die richtige Reise?**

Die Beschreibung der Reise beim Tourencharakter, die Einstufung über eine vierstufige Skala beim

Schwierigkeitsgrad und detaillierte Angaben zu den Tagesetappen helfen Ihnen eine Reise korrekt einzuschätzen.

Empfehlungen, Tipps und Informationen finden Sie auf unserer Homepage. Schreiben Sie uns oder rufen Sie uns an, wenn Sie eine persönliche Beratung wünschen. Wir sind gerne für Sie da.

### **Was sind meine Vorteile bei Eurotrek?**

Das grösste Plus ist wohl, dass Sie sich um nichts kümmern müssen. Sie erhalten alle nötigen Dokumente, um sich unterwegs zurecht zu finden. Wir kümmern uns um Ihr Gepäck und um die Hotels und stellen bei einer Veloreise die gewünschten Fahrräder am richtigen Ort für Sie bereit. Und bei Fragen oder Problemen sind wir vorab, während und nach der Reise gerne für Sie da.

### **Und wenn mal etwas passiert?**

Dann helfen wir Ihnen weiter! Sie reisen zwar individuell, können uns aber jederzeit telefonisch erreichen. Wir kümmern uns um Ihr Anliegen und versuchen eine passende Lösung zu finden. Beachten Sie aber, dass durch die individuelle Reiseart nicht ständig jemand in Ihrer unmittelbaren Nähe ist. Auch wenn unterwegs alles glatt läuft, verlangen unsere Reisen eine gewisse Selbstständigkeit und Eigeninitiative. Falls Sie zu diesem Punkt Fragen haben, nehmen Sie am besten Kontakt mit uns auf.

# INHALT



Velo

<b>Baltikum</b>					
Baltikum	118				
<b>Belgien</b>					
Brügge – Amsterdam	98				
Flandern	99				
<b>Dänemark</b>					
Grosse Seeland Rundreise	108				
Kopenhagen – Malmö	109				
<b>Deutschland</b>					
Bodensee	ab 66				
Chiemgauer Highlights	76				
Die Perlen Schleswig-Holstein	86				
Elbe-Radweg	80				
Lahn-Radweg	69				
Main-Radweg	79				
Mosel-Radweg	70				
Münchner Seenrunde	77				
Neckar-Radweg	68				
Nordseeküsten-Radweg	83				
Ostfriesische Impressionen	88				
Ostsee-Radweg	ab 84				
Prag – Dresden	81				
Rothenburg – Regensburg	74				
Saarbrücken – Koblenz	71				
Starnberger See Sternfahrt ★	78				
		Weser-Radweg	89	Pisa – Cinque Terre	23
		Winzertour am Rhein	72	Reschensee – Verona	18
		Wunderschöne Nordseeinseln	87	Sardinien	ab 27
		Zwei Inseln an der Ostsee	82	Sizilien	ab 32
				Südtirol für Familien	17
		<b>Finnland</b>		Südtirol Sternfahrt ★	20
		Finnlands Inselwelt	104	Toskana	ab 24
				Venedig – Florenz	22
		<b>Frankreich</b>		Venedig – Triest – Poreč	21
		Atlantikküste	ab 142		
		Bordeaux – Toulouse	152	<b>Kroatien</b>	
		Bretagne	153	Istrien	116
		Canal du Midi	150	Venedig – Triest – Poreč	21
		Colmar Sternfahrt ★	147		
		Der Loire Radweg	145	<b>Luxemburg</b>	
		Mosel-Radweg	70	Mosel-Radweg	70
		Provence und Camargue	151		
		Rhône-Radweg	148	<b>Niederlande</b>	
		Rosa Granitküste	154	Brügge – Amsterdam	98
		Schlösser der Loire	146	Holland für Familien	96
				<b>Hollands schönste Städte NEU</b>	<b>97</b>
		<b>Grossbritannien</b>		Rhein-Radweg	94
		Schottland	128	Rund ums IJsselmeer	95
		<b>Irland</b>		<b>Österreich</b>	
		Irland	129	Alpe-Adria Radweg:	
				Salzburg – Grado	56
		<b>Italien</b>		Donau-Radweg	ab 51
		Apulien	ab 30	Kärntner Seen	55
		Bozen – Venedig	19	Neusiedler Rundfahrt	54
		Dolomiten – Triest	16	Wien – Budapest	119
		Piemont	ab 14	Zehn Seen-Rundfahrt	50
				<b>Polen</b>	
				Masuren	115
				Stettin – Danzig	114
				<b>Portugal</b>	
				<b>Algarve: Sagres – Tavira NEU</b>	<b>173</b>
				<b>Lissabon – Sagres NEU</b>	<b>172</b>
				<b>Schweden</b>	
				<b>Gotland NEU</b>	<b>107</b>
				Kopenhagen – Malmö	109
				Rundtour ab Stockholm	105
				Schwedens Westküste	106
				<b>Slowenien</b>	
				Slowenien	117
				<b>Spanien</b>	
				Alicante	163
				Andalusien	162
				Baskenland	165
				Lanzarote	164
				Mallorca	ab 160
				<b>Tschechien</b>	
				Prag – Dresden	81
				<b>Ungarn</b>	
				Wien – Budapest	119



 **Wandern**

<b>Albanien</b>	
Nordalbanische Alpen	125
<b>Deutschland</b>	
Rund um die Zugspitze	90
Wanderbares Rügen	91
<b>Frankreich</b>	
Die Steilküsten der Bretagne	155
Mont Blanc Gesamt	ab 156
<b>Grossbritannien</b>	
Cornwalls Küstenweg	133
Cotswolds & Shakespeare	134
Great Glen Way	135
Hadrians Wall	138
Pembrokeshire Wales	139
West Highland Way	ab 136
<b>Irland</b>	
Irlands Western Way	132
Wicklow Way	ab 130
<b>Italien</b>	
Alpe-Adria-Trail	43
Cinque Terre	42
Dolomiten Höhenwege	35
Kampaniens Amalfiküste	46

Mont Blanc Gesamt	ab 156
Piemont	ab 40
Reschensee – Kalterer See	37
Reschensee – Meran	36
Sizilien & Liparische Inseln	47
Toskana	ab 44
Vinschgau Panoramawandern	34
Von Meran zum Gardasee	ab 38

<b>Kroatien</b>	
Istrien	124

<b>Montenegro</b>	
Montenegro	122

<b>Österreich</b>	
Genusswandern im Salzkammergut	60
Lechweg	63
Welterbesteig Wachau	62
Zehn-Seen Trekking	61

<b>Portugal</b>	
Alentejo – Rota Vicentina	176
Charmantes Douro-Tal	178
Küstenwandern Algarve	177
Rund um Madeira	ab 174

<b>Schweden</b>	
Österlenleden	110

<b>Schweiz</b>	
Mont Blanc Gesamt	ab 156

<b>Slowenien</b>	
Alpe-Adria-Trail	123

<b>Spanien</b>	
El Hierro	169
Mallorca	ab 166
Teneriffa	168

 **Rad & Schiff**

<b>Deutschland</b>	
Mosel & Saar: Koblenz – Saarburg, MS Olympia	73

<b>Kroatien</b>	
Süddalmatien, MS Aneta / MY Relax / MY Mystic	ab 120

<b>Niederlande</b>	
Provinz Nordholland, MS Serena	100
Provinz Südholland, MS Normandie	101

<b>Österreich</b>	
Donau: Passau – Wien – Passau, MS Prinzessin Katharina	58

Donau: Passau – Wien – Bratislava – Budapest, MS Prinzessin Katharina	59
---	----

 **Aktivferien**

<b>Deutschland</b>	
Kanu Altmühltal	75

<b>Frankreich</b>	
Kanu Ardeche	149

<b>Österreich</b>	
Multiaktivurlaub Tirol	57

<b>Schweden</b>	
Kanu Schweden	111



# VELO



## IHR WEG ZUM RADLERGLÜCK

### **Mietvelos + Ausrüstung**

Zu einer Veloreise gehört ein gutes Fahrrad. Unsere Räder sind bequem zu fahren, robust und perfekt für das jeweilige Land geeignet. Bei jeder Veloreise können Sie Velos in verschiedenen Grössen und Typen bei uns mieten. Wir kümmern uns dann um Bereitstellung, Rücktransport und Service am Ende der Reise. Die Räder werden mit einer Grundausstattung geliefert, die es Ihnen erlaubt mehrere Tage damit auf Reisen zu gehen. Dazu gehören z.B. eine Pumpe, Flickzeug, Satteltasche und ein Schloss.

Elektrovelos stehen mittlerweile bei allen Touren zur Verfügung und helfen Ihnen um z.B. hügelige Gebiete ohne grössere Mühen zu entdecken. Eine Veloreise kann auch eine gute Gelegenheit sein, um mal ein Elektrovelo über mehrere Tage zu testen. Etwas Zeit sollten Sie sich aber geben, um sich an die Bedienung zu gewöhnen. Beachten Sie, dass ein Mietvelo immer einen Kompromiss darstellt. Ihr persönliches Fahrrad ist besser an Ihre Bedürfnisse angepasst als ein fremdes Velo. Wenn Sie Reisen mit dem eigenen Velo in Angriff nehmen möchten, ist dies natürlich auch möglich. Bei manchen Reisen können wir Sie beim Rücktransport unterstützen. Bitte beachten Sie, dass bei solchen Fällen für fremde Fahrräder keine Haftung übernommen wird.

### **Pannen**

Kleinere Pannen wie einen platten Pneu lösen Sie unterwegs selbst. Die nötigen Werkzeuge dafür stellen wir Ihnen gerne zur Verfügung. Bei grösseren Pannen nehmen Sie mit uns Kontakt auf. Wir prüfen dann, ob das Rad

unterwegs repariert werden kann oder ob wir Ihnen ein Ersatzvelo zur Verfügung stellen können.

### **Radwege und Streckenplanung**

Früher waren längere Velotouren etwas für Abenteurer, doch heutzutage ist der Velotourismus in ganz Europa im Aufwind. Es gibt viele neue Velowege und Möglichkeiten, um Länder mit dem Drahtesel zu entdecken.

Aber wirklich komfortabel werden Vелоferien erst mit einer Organisation vor Ort. Zu einer Radreise gehört, dass die Strecken regelmässig geprüft werden und die Karten auf dem letzten Stand sind. Gerade in südlichen Ländern ist es schwierig gute Karten einer Region zu finden. Um all diese Dinge brauchen Sie sich bei einer Reise mit Eurotrek keine Sorgen zu machen. Mit uns kommen Sie entspannt und auf den schönsten Wegen ans Ziel.

### **Stern-tour oder Streckentour?**

Unterwegs zu sein und Land und Leute kennenzulernen, macht den Reiz einer Reise mit Eurotrek aus. Bei den meisten unserer Touren wechseln Sie täglich den Etappenort und entdecken tagsüber Land und Leute. Ein spezielles Erlebnis sind Stern-touren, bei denen Sie mehrere Tage in einem Hotel stationiert sind. In die schönen Unterkünfte kehren Sie immer wieder gerne zurück und abends erwartet Sie ausgezeichnete Küche und teils auch SPA- oder Wellness-Angebote. Dank der gut rekonoziierten Strecken lernen Sie bei einer Stern-tour die umliegende Gegend sehr intensiv kennen.

# RAD & SCHIFF



## UNTERWEGS MIT DEM SCHWIMMENDEN HOTEL

### **Alltag auf dem Schiff**

Auf unseren Schiffen sind Sie in guten Händen. Vor jeder Velotour werden in die nächste Etappe eingewiesen, damit alle wichtigen Fragen zur Strecke und zum Zeitplan des Tages beantwortet werden.

Nach dem Frühstück stehen die Velos am Ufer parat und Sie beginnen die Fahrt individuell oder in einer kleinen Gruppe. Das Schöne bei den Rad- & Schiffsreisen ist, dass Sie schnell Leute kennenlernen. Das Leben an Bord der Schiffe ist ungezwungen und gesellig.

### **Verpflegung**

Abhängig vom Programm nehmen Sie für den Tag ein kleines Lunchpaket mit, welches Sie vom Frühstücksbuffet zusammenstellen können. Nachmittags erwarten Sie Kaffee und Kuchen und abends wird ausgiebig gespeist. Wer tagsüber unterwegs ist, freut sich über lokale Spezialitäten.

### **Kabinen und Klassifizierung**

Alle unsere Schiffe sind im 3\*- oder 4\*-Bereich klassifiziert. Ausführliche Informationen zu den Schiffen erhalten Sie auf unserer Homepage, wo auch die Kabinen und Decks genau beschrieben sind.

### **Velos**

An Bord jedes Schiffes stehen ausreichend Mietvelos zur Verfügung, die vor der Tour reserviert werden müssen. Aus logistischen Gründen bieten manche Schiffe nur eine begrenzte Anzahl an Elektrovelos. Auch eigene Räder können aus Platzgründen nicht unbeschränkt mitgebracht werden. Fragen Sie diese Punkte frühzeitig an.

### **Kleine Pausen**

Falls es mal regnet, oder das «Füßli» schmerzt, können Sie bei einer Reise mit Rad & Schiff problemlos einen Tag aussetzen. Während die anderen Reisenden auf Tour gehen, bleiben Sie an Bord, lesen ein Buch und können sich in Ruhe erholen. Am nächsten Tag geht es dann wieder mit neuer Energie weiter.



# WANDERN



## JEDER SCHRITT EIN HOCHGENUSS

### **Ausrüstung**

Für eine gelungene Wanderreise braucht es nicht viel. Einen Rucksack, Regenkleider, gut eingelaufene Schuhe und schon können Sie starten! Dank unserem Gepäcktransport erwartet Sie Ihr Koffer abends im Hotel und Sie können den Etappenort in normalen Kleidern erkunden.

Falls bei einer Reise spezielle Ausrüstung erforderlich ist, erfahren Sie dies rechtzeitig vor Beginn der Tour in Ihren Reiseunterlagen.

### **Hütten und Unterkünfte**

Bei gewissen Touren verbringen Sie eine Nacht in einer Berghütte. Diese Nächte sind etwas Besonderes und bieten die Möglichkeit andere Berggänger und Wanderer kennenzulernen. Geniessen Sie die Nächte unterwegs und die schöne Stimmung in den Etappenorten.

Bei manchen Wanderreisen bieten wir die Möglichkeit aus verschiedenen Kategorien zu wählen. Bei unseren Reisen mit Charme übernachten Sie in ausgesuchten Hotels und können abends in gediegener Atmosphäre entspannen.

### **Fernwanderwege und Streckenplanung**

Grosse Fernwanderwegen wie die Tour Mont Blanc oder der West Highland Way sind perfekt ausgeschildert und können entspannt erwandert werden. Wanderreisen fernab solcher Routen sind individuell rekognosziert und ausgearbeitet. Unterwegs folgen Sie den Anweisungen aus unserem Routenbuch, um zum nächsten Etappenort zu gelangen. Bei diesen Touren braucht es etwas mehr Initiative, dafür führen Sie solche individuellen Wanderungen weg von den viel begangenen Wegen und erlauben es Ihnen ein Land auf eigene Faust zu entdecken.

### **Reisen mit Hunden**

Gerade Wanderferien eignen sich ausgezeichnet, um mit Ihrem vierbeinigen Freund auf Reisen zu gehen. Touren, die mit Hund möglich sind, sind speziell gekennzeichnet. Dabei achten wir nicht nur auf hundefreundliche Unterkünfte, sondern vergewissern uns, dass es unterwegs keine Hindernisse wie z.B. Leitern gibt, die Ihr Hund nicht überwinden kann. Da für die Reinigung der Zimmer zusätzlicher Aufwand entsteht, verrechnen die Hotels teils Gebühren, die direkt vor Ort beglichen werden.



# AKTIV & KANU



## ZU LAND UND ZU WASSER

### Wie funktionieren die Aktivwochen?

Sie wählen die passende Destination, wir sorgen für ein spannendes Programm. Ihr Vorteil bei diesen Touren ist, dass vor Ort alles organisiert ist. Wir wählen mit Bedacht ein schönes Programm mit spannenden Aktivitäten aus und suchen dafür geschulte Bergführer, Bikeguides, Skipper, Yogalehrer, etc., die sich bei Ihren Ausflügen um Sie kümmern.

Beachten Sie bitte, dass nicht alle Touren in der Gruppe stattfinden. Teils werden bei jeder Aktivität die Teilnehmer neu zusammengestellt. So können wir die Durchführung garantieren und Sie sind mit Leuten unterwegs, die das gleiche Fitnesslevel haben wie Sie.

### Was muss ich dafür mitbringen?

Grundsätzlich sind Sie mit normaler Fitness, Schwimmkenntnissen und etwas Mut schon für eine solche Reise gerüstet. Die jeweiligen Anforderungen an die Fitness sind direkt bei den Reisen vermerkt.

### Was muss ich für eine Kanu- oder Kajaktour können?

Eine solche Tour bietet einen spannenden Perspektivenwechsel, bei dem Sie sich dem Rhythmus der Wellen oder eines Flusses anvertrauen. Da Sie Ihr Tempo nur bis zu einem gewissen Punkt selbst bestimmen können, macht diese Touren zu einem sehr entspannenden Erlebnis. Das schwierigste bei einer Kanu- oder Kajakreise ist das Ein- und Aussteigen. Wenn Sie mal im Boot sitzt, kann nicht mehr viel schief gehen. Zu Beginn werden Sie wahrscheinlich noch in Schlangenlinien unterwegs sein, aber Sie haben ja mehrere Tage Zeit, um an Ihrer Technik zu feilen.

### Wie outdoortauglich muss ich für diese Programme sein?

Das liegt daran welches Programm Sie wählen. Bei den Kanuwochen im hohen Norden erkunden Sie auf eigene Faust die schwedische Wildnis und suchen sich selbst Ihre Zeltplätze. Bei diesen Programmen ist etwas Campingerfahrung definitiv von Vorteil. Bei der Einsteigertour im Altmühltal wird hingegen sogar das Gepäck von einem Gasthof zum nächsten transportiert. Sie entscheiden selbst, wie «wild» Sie reisen möchten.

# FAQ

## GUT ZU WISSEN

### Wie buche ich Reisen von Eurotrek?

Falls Sie zur gewählten Reise noch Fragen haben und vor der Buchung Details klären möchten, können Sie uns gerne telefonisch oder per Mail kontaktieren. Wir freuen uns auch über einen Besuch bei uns im Büro in Dietikon.

Wenn die ausgeschriebenen Reisen Ihren Vorstellungen entsprechen, buchen Sie diese am besten online über unsere Homepage.

### Wie kurzfristig kann ich buchen?

Frühzeitige Buchungen helfen uns bei der Planung der Saison und garantieren Ihnen, dass Ihre Reise so stattfinden wird, wie von Ihnen gewünscht. Um kurzfristige Buchungen umsetzen zu können, braucht es teils etwas Flexibilität.

Für Kurzentschlossene gelten folgende Punkte:

- Online können Reisen ab einem bestimmten Zeitpunkt nicht mehr gebucht werden. Fragen Sie uns per Mail oder telefonisch an, ob eine gewünschte Reise noch gebucht werden kann.
- Es ist uns wichtig, dass bei Ihrer Reise alles klappt. Aus diesem Grund werden Buchungen, die weniger als drei Werktage vor Anreise bei uns eingehen, nicht mehr bearbeitet. So können wir garantieren, dass genügend Zeit für die Organisation Ihrer Reise bleibt.

- Für Buchungen, die fünf Werktage vor Anreise bei uns eingehen, wird aufgrund der höheren Versandkosten der Unterlagen und des höheren Aufwands eine Expressgebühr von CHF 50.- erhoben.
- Kurzfristige Buchungen können nur mit Kreditkarte beglichen werden.

### Wie organisiere ich die Hin- und Rückreise?

Da viele Touren täglich starten, ist die Hin- & Rückreise nicht im Reisepreis inbegriffen. Sie haben so die Möglichkeit die Art des Reisemittels selbst zu wählen und können unsere Touren einfach mit anderen Entdeckungstouren in fremden Ländern kombinieren.

Flüge buchen Sie am besten direkt bei der Airline online, für Zugtickets hilft Ihnen die SBB weiter. Falls Sie Informationen oder Tipps zur An- und Abreise benötigen, sind wir gerne für Sie da.

### Empfehlen Sie eine Reiseversicherung?

Wir empfehlen bei allen Reisen, eine Annullationsversicherung abzuschliessen. Eurotrek arbeitet mit der Europäischen Reiseversicherung ERV zusammen und bietet Policen zu günstigen Preisen an.

### Ich bin allein reisend

Alleinreisenden können wir unsere Touren mit Rad & Schiff besonders empfehlen. Gerade die kleinen

Schiffe bieten eine familiäre Atmosphäre, in der man schnell Leute kennenlernt. Auch die gemeinsamen Abendessen sind sehr gesellig.

Jüngeren Gästen können wir Aktivtouren oder sportliche Wanderungen wie den West Highland Way empfehlen. Auch hier lernt man rasch Leute kennen. Leider ist es nur auf den wenigsten Touren möglich halbe Doppelzimmer zu buchen. Da aber nur die wenigsten Touren mit einer Mindestteilnehmerzahl angeboten werden, fallen neben dem Einzelzimmerzuschlag keine weiteren Gebühren an.

### Finden die Eurotrek Reisen bei jedem Wetter statt?

Auch wenn Petrus uns meist wohlgesinnt ist, kann es unterwegs durchaus mal kalt sein oder regnen. Packen Sie dafür gute Kleidung ein und prüfen Sie täglich die Wettervorhersage. In gewissen Fällen können wir auch einen Transport mit dem Gepäcktransport anbieten. Dies ist aber abhängig von der Tageslogistik und kann daher leider nicht garantiert werden. Nehmen Sie mit uns Kontakt auf, damit wir prüfen können, ob ein Transfer möglich ist.

### Kann ich mein eigenes Fahrrad mitnehmen?

Bei den meisten Reisen ist das problemlos möglich. Teilweise ist es jedoch nicht empfehlenswert, da der Transport des eigenen Rades beachtliche Mehrkosten



verursacht und umständlich ist. Beachten Sie bitte, dass wir für fremde Räder weder bei Transporten noch bei der Lagerung Haftung übernehmen. Auch bei grösseren Pannen sind Sie bei Ihrem eigenen Velo für die Reparatur selbst verantwortlich.

**Können Reisen abgekürzt oder individuell angepasst werden?**

Nehmen Sie dafür mit uns Kontakt auf. Wir prüfen gerne ob wir Ihre Wünsche umsetzen können.

**Welche Unterkünfte werden bei der Reise gebucht?**

In jedem Etappenort arbeiten wir mit einer Auswahl an Unterkünften, die nach Verfügbarkeit gebucht werden. Aus diesem Grund geben wir bei den Reisen unter der Preistabelle jeweils eine Kategorie bekannt. Sie können vorab Listen mit den Standardhotels anfordern, damit Sie sehen welche Häuser wir für Sie vorgesehen haben. (Änderungen vorbehalten). Nehmen Sie mit uns Kontakt auf, wenn Sie Anpassungen wünschen.

**Welche Leistungen sind inklusive?**

Diese Information finden Sie bei allen Reisen unter der Sektion «Leistungen». Wir führen alle inbegriffenen Leistungen auf und nennen darüber hinaus zusätzliche Kosten, die vor Ort zu begleichen sind. Beachten Sie bitte, dass alle Punkte, die nicht aufgeführt sind

auch nicht Bestandteil der Reise sind. Da Kurtaxen rasch ändern können, sind diese bei den meisten Touren vor Ort beim Check-Out zu zahlen.

**Ist meine Reise garantiert?**

Es gibt nur bei wenigen Reisen eine Mindestteilnehmerzahl. Sobald die Reise von unserer Seite bestätigt ist, können Sie davon ausgehen, dass diese auch stattfinden wird. Bei den Rad- & Schiffstouren gibt es zwar Mindestteilnehmerzahlen, allerdings werden diese Touren nur sehr selten abgesagt. Falls eine Reise aufgrund einer zu geringen Teilnehmerzahl nicht stattfinden kann, nehmen wir vier Wochen vor Reisebeginn mit Ihnen Kontakt auf.

**Gibt es Vergünstigungen für Kinder?**

Mitreisende Kinder erhalten eine Ermässigung auf Grundpreis und Zusatznächte als dritte Person im Doppelzimmer zweier Vollzahler. Allfällige Kosten für Kleinkinder, wie Kinderbett oder Verpflegung, sind direkt vor Ort im Hotel zu zahlen.

**Wie ist der Hotelstandard im Ausland?**

Bei Reisen in die benachbarten Länder gibt es bei Übernachtungen nur wenige Unterschiede zur Schweiz. Es ist uns aber wichtig, dass wir Sie in landestypischen Unterkünften einquartieren, um Ihnen ein authentisches Erlebnis zu bieten. In gewissen Punkten

wie z.B. beim Frühstück müssen Sie sich daher in südlichen Ländern auf landestypische Eigenheiten einstellen. Auch Pünktlichkeit und Zeitangaben sind in gewissen Gebieten anders zu bewerten.

**Wann erhalte ich meine Reiseunterlagen?**

Wir verschicken unsere Reiseunterlagen ca. 2 Wochen vor Abreise. Vor dem Versand der Unterlagen muss die Tour komplett bezahlt werden.

Beachten Sie bitte, dass wir bei unseren Reisen die Unterlagenpakete einmal pro gebuchtem Zimmer zur Verfügung stellen. Wenn Sie zusätzliches Material benötigen, bitten wir Sie uns dies direkt bei der Buchung mitzuteilen. Von Programm zu Programm ist es unterschiedlich, welche Reiseunterlagen Sie erhalten. Häufig wird ein Grossteil davon (Karten, Routenbücher) vor Ort in der ersten Unterkunft hinterlegt; Sie nehmen es dort bei Ihrer Ankunft entgegen.

# ITALIEN



## PONTE VECCHIO IN FLORENZ

Der Ponte Vecchio aus dem Jahr 1345 ist die älteste Brücke in Florenz. Sie überquert den Fluss Arno an der engsten Stelle und trotzte über die Jahrhunderte allen Hochwassern. Wer dieses Meisterwerk aus Stein entwarf, ist nicht abschliessend bekannt. Die Idee der Segmentbogenkonstruktion erinnert an römische Aquädukte, die als Wasserstrassen dienten. Der Ponte Vecchio ist keine Wasser-, sondern eine Fussgängerstrasse, und man hat nicht den Eindruck, auf einer Brücke zu wandeln. Von je her säumen kleine Läden seitlich die Brücke und verwehren den Blick auf den Fluss. Heute sind es Juweliere, früher waren es Metzger und Gerber. Die mittelalterliche Familie Medici, Herrscherin über die Handelsstadt Florenz, hatte die stinkenden Abfälle im Arno satt und ersetzte deren Verursacher, die Schlachter und Gerber, durch Goldschmiede. Auf die Medici geht auch der berühmte hochliegende Gang auf dem Ponte Vecchio zurück, ein Abschnitt des 1km langen überdachten Vasari-Korridors zwischen den Uffizien und der Medici-Residenz Palazzo Pitti. In diesem Gang konnten die Medicis sich diskret und sicher durch das Stadtzentrum und über den Arno bewegen.





## REISEÜBERBLICK



Velo

[www.eurotrek.ch/italien-velo](http://www.eurotrek.ch/italien-velo)

Apulien	ab 30
Bozen – Venedig	19
Dolomiten – Triest	16
Piemont	ab 14
Pisa – Cinque Terre	23
Reschensee – Verona	18
Sardinien	ab 27
Sizilien	ab 32
Südtirol für Familien	17
Südtirol Sternfahrt ★	20
Toskana	ab 24
Venedig – Florenz	22
Venedig – Triest – Poreč	21



Wandern

[www.eurotrek.ch/italien-wandern](http://www.eurotrek.ch/italien-wandern)

Alpe-Adria-Trail (Cividale – Triest)	43
Cinque Terre	42
Dolomiten Höhenwege	35
Kampaniens Amalfiküste	46
Piemont	ab 40
Reschensee – Kalterer See	37
Reschensee – Meran	36
Sizilien & Liparische Inseln	47
Toskana	ab 44
Vinschgau Panoramawandern	34
Von Meran zum Gardasee	ab 38



Viele weitere Touren finden Sie  
auf [www.eurotrek.ch/italien](http://www.eurotrek.ch/italien)



BESTSELLER



Anreisetermine SA 01.04. – 07.10.  
Saison 1: 01.04. – 14.04. | 30.09. – 07.10.  
Saison 2: 15.04. – 12.05. | 09.09. – 29.09.  
Saison 3: 13.05. – 08.09.  
Sondertermine auf Anfrage

Preise

Buchungscode	IT-PIRIT-08X
Saison 1	1'069.-
Saison 2	1'189.-
Saison 3	1'289.-
Zuschlag EZ	469.-
Mietvelo	109.-
Mietvelo-PLUS	175.-
Elektrovelo	259.-

Kategorie: 3\*- und 4\*-Hotels

Leistungen

- Übernachtungen wie aufgeführt inkl. Frühstück
- Persönliche Toureninformation
- Gepäcktransfer
- Bestens ausgearbeitete Routenführung
- Reiseunterlagen (1x pro Zimmer)
- 1x Bahnfahrt Chieri – Turin inkl. Velo
- Navigations-App und GPS-Daten verfügbar
- Service-Hotline

Hinweis

- Kurtaxe, soweit fällig, nicht im Reisepreis enthalten

## PIEMONT RUNDFAHRT

### Im Garten Eden Italiens.

Das Piemont – ein wahres Paradies für Feinschmecker! Fantastische Weine, Trüffel, süsse Schokolade und eine raffinierte Küche locken Gourmets aus der ganzen Welt in diese Region. Liebliche Landschaften, sanfte, mit Weinreben überzogene Hügel und in der Ferne die majestätischen Alpen sorgen jeden Tag für Abwechslung. Turin, die erste Hauptstadt Italiens, versprüht französisches Flair und wird deshalb auch «kleines Paris» genannt. In teils urtümlichen Orten schlendern Sie durch mittelalterliche Gassen und treffen dabei immer wieder auf kleine Kostbarkeiten kulinarischer, architektonischer oder kultureller Natur.

- 1. Tag: Anreise nach Turin**
- 2. Tag: Turin – Pinerolo**  
↔ ca. 50 km ⚡ 240 m ≈ 80 m
- 3. Tag: Pinerolo – Saluzzo**  
↔ ca. 45 km ⚡ 140 m ≈ 165 m
- 4. Tag: Saluzzo – Bra**  
↔ ca. 70 km ⚡ 380 m ≈ 450 m
- 5. Tag: Bra – Barolo – Alba**  
↔ ca. 50 km ⚡ 830 m ≈ 930 m
- 6. Tag: Alba – Asti**  
↔ ca. 40 km ⚡ 450 m ≈ 510 m
- 7. Tag: Asti – Turin**  
↔ ca. 50 km ⚡ 330 m ≈ 170 m + Bahnfahrt
- 8. Tag: Abreise oder Verlängerung**

■ ■ ■ ■ Tourencharakter

Unterwegs auf Velowegen und verkehrsarmen Nebenstrassen. Die ersten beiden Etappen überwiegend flach, danach eher hügelig, teils längere Steigungen. Etwas Verkehr bei Stadtein- und -ausfahrten.





GEHEIMTIPP



**ROMANO CANAVESE:  
SINA VILLA MATILDE 4\***

Die aus dem 18. Jahrhundert stammende Villa im Herzen des mittelalterlichen Ortes Romano Canavese ist umgeben vom hoteleigenen Park, eine Oase der Ruhe und Entspannung. Die stilvoll eingerichteten Zimmer mit grosszügigen Bädern lassen keine Wünsche offen. Sowohl die «Superior»-Zimmer im modernen Teil der Anlage als auch die «Deluxe»-Zimmer im historischen Gebäude überzeugen mit Komfort. Besonders charmant und luxuriös sind die Aufenthaltsräume des Hotels. Der frühere Pferdestall beherbergt das ausgezeichnete Restaurant. Pool, Sauna, Dampfbad und Tennisplatz stehen frei zur Verfügung.

## STERNFAHRT PIEMONTE

### Italiens Geheimtipp.

Ein wahrer Leckerbissen für alle Veloreisenden! Vom wunderschönen Hotel aus erkunden Sie täglich die Highlights der Region «Canavese». Historische Schlösser liegen am Weg, naturbelassene Seen laden erfrischend zum Baden ein, in den Weinbergen werden an der «Strada Reale dei Vini», der königlichen Weinstrasse, edle Tropfen gekeltert. Lassen Sie sich doch zum einen oder anderen Glas verführen und radeln Sie ein wenig auf dem Weg der Franziskaner nach Rom. Für Abwechslung ist gesorgt in dieser von Touristen noch kaum entdeckten Region – wahrlich ein Geheimtipp!

**1. Tag: Anreise nach Romano Canavese**

**2. Tag: Zum Candia See**

ca. 40 km ⚡ 330 m ⚡ 330 m

**3. Tag: Ivrea und seine Seen**

ca. 50 km ⚡ 235 m ⚡ 235 m

**4. Tag: Turin und der Fluss Po**

ca. 60 km ⚡ 250 m ⚡ 250 m

**5. Tag: Zum Viverone See**

ca. 50 km ⚡ 365 m ⚡ 355 m

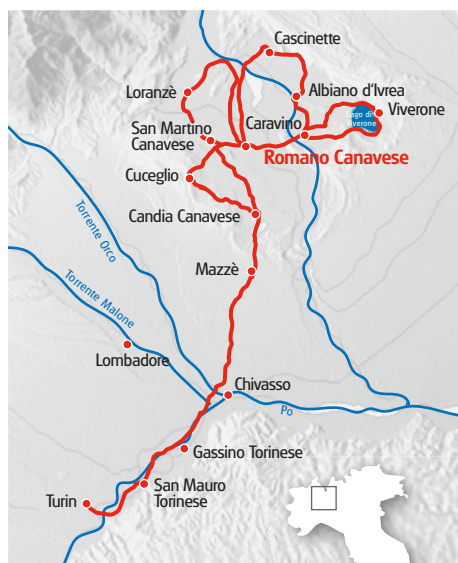
**6. Tag: Die Moränen-Hügel**

ca. 35 km ⚡ 310 m ⚡ 290 m

**7. Tag: Abreise oder Verlängerung**

**Tourencharakter**

Eine Sternfahrt mit flachen und hügeligen Etappen, mit wenigen kürzeren Steigungen. Überwiegend auf Neben- und Wirtschaftstrassen, teilweise auf Velowegen, meist asphaltiert. Nur selten etwas mehr Verkehr.



Anreisettermine täglich 01.04. – 07.10.

Saison 1: 01.04. – 14.04. | 30.09. – 07.10.

Saison 2: 15.04. – 12.05. | 09.09. – 29.09.

Saison 3: 13.05. – 08.09.

Preise	Deluxezimmer	Superiorzimmer
Buchungscode	IT-PIRRC-	07VMA 07VMB
Saison 1	939.-	815.-
Saison 2	1'045.-	915.-
Saison 3	1'119.-	985.-
Zuschlag EZ	499.-	259.-
Zuschlag HP (3x)	125.-	125.-
Mietvelo	109.-	
Mietvelo-PLUS	175.-	
Elektrovelo	259.-	

**Leistungen**

- Übernachtungen in der gewählten Zimmerkategorie inkl. Frühstück
- Bestens ausgearbeitete Routenführung
- Reiseunterlagen (1x pro Zimmer)
- Kostenlose Benutzung des Wellnessbereichs sowie des Aussenpools (geöffnet ab ca. Anfang Juni)
- 1x Bahnfahrt Strambino – Turin inkl. Velo
- Navigations-App und GPS-Daten verfügbar
- Service-Hotline

**Hinweis**

- Bei Halbpension mehrgängiges Abendessen
- Kurtaxe, soweit fällig, nicht im Reisepreis enthalten



Anreiseterrmine FR, SA 13.05. – 30.09.  
zusätzlich MI 17.05. – 28.06.  
Saison 1: 13.05. | 30.09.  
Saison 2: 14.05. – 16.06. | 16.09. – 29.09.  
Saison 3: 17.06. – 15.09.

## Preise

Buchungscode	IT-DMRDT-08X
Saison 1	799.-
Saison 2	879.-
Saison 3	999.-
Zuschlag EZ	219.-
Mietvelo	119.-
Mietvelo-PLUS	169.-
Elektrovelo	249.-

Kategorie: 3\*-Hotels, teilweise 4\*-Hotels

## Zusatznächte

Niederdorf/Toblach Saison 1 + 2	89.-
Niederdorf/Toblach Saison 3	99.-
Zuschlag EZ	29.-
Triest	99.-
Zuschlag EZ	39.-

## Leistungen

- Übernachtungen wie aufgeführt inkl. Frühstück
- Gepäcktransfer • Persönliche Toureninformation
- Bestens ausgearbeitete Routenführung
- Reiseunterlagen (1x pro Zimmer) • 1 Bustransfer von Oberdrauburg auf den Gailbergpass • 1 Bahnfahrt Bled – Most na Soci inkl. Rad • GPS-Daten verfügbar
- Service-Hotline

## Hinweis

- Kurtaxe, soweit fällig, nicht im Reisepreis enthalten

## DOLOMITEN – TRIEST

### Fast wie zu Kaisers Zeiten.

Eine Strecke, die an kaiserliche Vergangenheit erinnert: Von den nordöstlichen Dolomiten entlang der Drau und durchs Gailtal auf gemütlichen Radwegen durch Süd-, Osttirol und Kärnten. Ein Abstecher lohnt sich in die italienische Grenzstadt Tarvis, dann nach Slowenien. Am märchenhaften Bleder See verweilen Sie zu Füßen der Julischen Alpen, bevor es auf die Alpensüdseite in die Region Friaul-Julisch Venetien und die bekannte Weingegend des Collio nach Cividale del Friuli und Görz geht. Spektakulärer Abschluss: Die entspannte Fahrt entlang der Adria in die ehemalige Habsburger Hafenstadt Triest.

- 1. Tag: Anreise ins Hohepustertal (Niederdorf/Toblach)**
- 2. Tag: Hohepustertal – Oberdrauburg/Kötschach Mauthen**  
↔ ca. 70–75 km ⚡ 95 m ⚡ 625 m
- 3. Tag: Oberdrauburg/Kötschach Mauthen – Feistritz an der Gail**  
↔ ca. 65 km + Transfer ⚡ 460 m ⚡ 505 m
- 4. Tag: Feistritz an der Gail – Bled**  
↔ ca. 55–65 km ⚡ 660 m ⚡ 760 m
- 5. Tag: Bled – Cividale del Friuli**  
↔ ca. 50 km + Zugfahrt ⚡ 330 m ⚡ 390 m
- 6. Tag: Cividale del Friuli – Gradisca d'Isonzo**  
↔ ca. 35/65 km ⚡ 20–115 m ⚡ 125–210 m
- 7. Tag: Gradisca d'Isonzo – Triest**  
↔ ca. 40–45 km ⚡ 275–465 m ⚡ 305–465 m
- 8. Tag: Abreise oder Verlängerung**

#### ■ ■ ■ ■ Tourencharakter

Die Radreise nach Triest ist eine abwechslungsreiche Tour, die letzten beiden Etappen sind leicht hügelig. Die Strecke verläuft auf Radwegen oder entlang sehr ruhiger Seitenstrassen durch kleine Dörfer und idyllische Landschaften.







FAMILIEN

## SÜDTIROL FÜR FAMILIEN

### Von Meran an den Gardasee.

Südtirol und das Trentino von der schönsten Seite! Mit dem Velo starten Sie im Meraner Becken. Durch Obst- und Weingärten und vorbei an vielen Schlössern und Burgen bahnen Sie sich Ihren Weg über Bozen, Trient und Rovereto bis an den herrlich blauen Gardasee. Die leckeren italienischen Gerichte können Sie sich dabei ebenso schmecken lassen, wie Sie die üppige mediterrane Landschaft genießen. Wenn Sie mal ins Schwitzen kommen, finden Sie in fast jeder Gemeinde Südtirols ein Schwimmbad zur Abkühlung. Oder Sie holen sich ein leckeres «Gelati» am Wegesrand. Am Ende Ihrer Familienveloreise erwartet Sie der Strand am funkeln den Gardasee mit unzähligen Möglichkeiten für Spiel & Sport. Badespass und «Dolce Vita» ist bei der Velotour für die ganze Familie in Südtirol und im Trentino garantiert.

#### 1. Tag: Anreise nach Meran

#### 2. Tag: Meran – Bozen

ca. 35–40 km ⚡ 30–160 m ≈ 75–210 m

#### 3. Tag: Bozen – Auer

ca. 25 km ⚡ 225 m ≈ 240 m

#### 4. Tag: Auer – Trient

ca. 45 km ⚡ 55 m ≈ 85 m

#### 5. Tag: Trient – Rovereto

ca. 30 km ⚡ 20 m ≈ 40 m

#### 6. Tag: Rovereto – Gardasee Nord

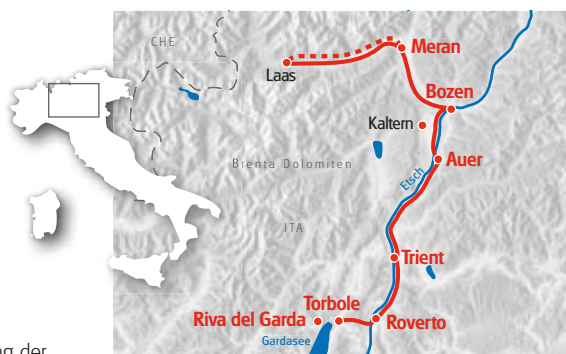
ca. 25 km ⚡ 200 m ≈ 285 m

#### 7. Tag: Abreise oder Verlängerung

#### ■ Tourencharakter

Kein Mindestalter. Grundkondition und Velofahrerkenntnisse sind Voraussetzung. Entlang der Etsch und durch mediterrane Landschaften. Stets auf gut ausgebauten Velowegen oder wenig befahrenen Strassen. Nur eine kurze Steigung (ca. 150 Höhenmeter)

ist während der Tour zu bewältigen. Die Strecken können durch Bahnfahrten abgekürzt werden. Eine ideale Tour für Familien.



Anreisetermine täglich 01.04. – 07.10.

Saison 1: 01.04. – 14.04. | 30.09. – 07.10.

Saison 2: 15.04. – 12.05. | 09.09. – 29.09.

Saison 3: 13.05. – 08.09.

#### Preise

Buchungscode	IT-BZAMG-FAM
Saison 1	855.-
Saison 2	925.-
Saison 3	999.-
Kinder 12–14 J.*	685.-
Kinder 6–11 J.*	459.-
Zuschlag EZ	319.-
Mietvelo (21- oder 7-Gang)	109.-
Kindervelo/Tag-along/Kinderanhänger	99.-
Follow-Me inkl. Kindervelo	155.-
Mietvelo-PLUS	175.-
Elektrovelo	259.-

Kategorie: 3\*- und 4\*-Hotels

\*Kinderpreise gültig im Zimmer mit 2 Vollzahlenden. Kosten für Kinder unter 6 Jahren (z.B. Kinderbett) sind zahlbar vor Ort.

#### Leistungen

- Übernachtungen wie aufgeführt inkl. Frühstück
- 1x Pistazieneis am Weg zum Gardasee
- Gepäcktransfer
- Bestens ausgearbeitete Routenführung
- Reiseunterlagen (1x pro Zimmer)
- Navigations-App und GPS-Daten verfügbar
- Service-Hotline

#### Hinweis

- Kurtaxe, soweit fällig, nicht im Reisepreis enthalten



**MERAN: HOTEL PIENZENAU AM SCHLOSSPARK 4\*S**

Das Hotel liegt wunderbar ruhig in der Villen-  
gegend von Meran und bietet jeglichen Komfort.

- Reschen/St. Valentin: Villa Waldkönigin 4\*
- Schlanders: Vier Jahreszeiten 4\*S
- Bozen: Hotel Stiegl Scala 4\*
- Trient: Hotel Accademia 4\*
- Gardasee: Hotel Lido International Desenzano 4\* oder Hotel Blu Lake Sirmione 4\*
- Verona: Hotel San Marco 4\*

**LÄNGERE VARIANTE**

Diese Reise können Sie auch als lange Variante mit 9 Tagen / 8 Nächten buchen. Nähere Infos dazu finden Sie auf unserer Website.

**KLASSIKER**

Anreisetermine FR, SA, SO, MO 29.04. – 07.10. |  
täglich in Saison 3  
Saison 1: 29.04. – 05.05. | 30.09. – 07.10.  
Saison 2: 06.05. – 26.05. | 09.09. – 29.09.  
Saison 3: 27.05. – 08.09.  
Sondertermine auf Anfrage

Preise	Charme	Kat. A
Buchungscode	IT-ETRRV- 08D	08A
Saison 1	1'335.-	1'069.-
Saison 2	1'495.-	1'239.-
Saison 3	1'599.-	1'329.-
Zuschlag EZ	439.-	395.-
Mietvelo		109.-
Mietvelo-PLUS		175.-
Elektrovelo		259.-

Charme: siehe Beschreibung | Kat. A: 3\*- und 4\*-Hotels

Zusatznächte können gerne dazugebucht werden.  
Preise finden Sie auf unserer Website.

**Leistungen**

- Übernachtungen in der gewählten Kategorie inkl. Frühstück
- Persönliche Toureninformation
- Gepäcktransfer
- Bestens ausgearbeitete Routenführung
- Reiseunterlagen (1x pro Zimmer)
- 1x Schifffahrt am Gardasee inkl. Velo
- 1x Pistazieneis am Weg zum Gardasee
- Navigations-App und GPS-Daten verfügbar
- Service-Hotline

**Hinweis**

- Kurtaxe, soweit fällig, nicht im Reisepreis enthalten

# RESCHENSEE – VERONA

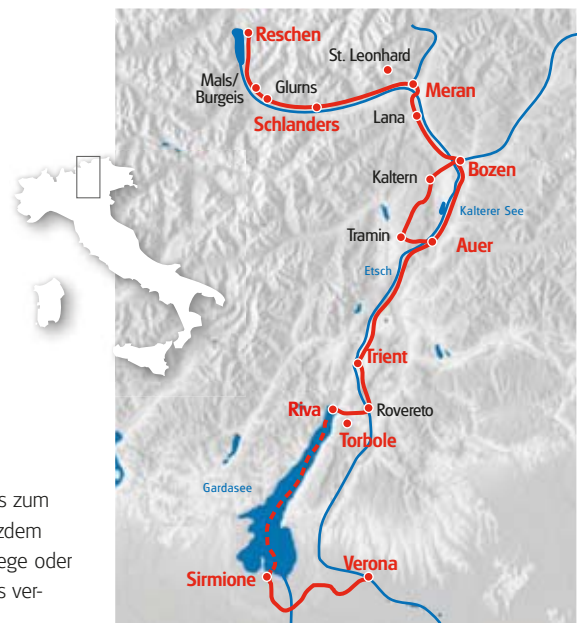
## Leichtfüssig bergab nach Süden.

Verona, die Stadt von Romeo und Julia, ist das grosse Finale dieser Veloreise. Romantische Stimmung kommt aber bereits vorher auf, wenn Sie bei Lana und Eppan die Obstgärten durchqueren. Je nach Jahreszeit zeigt sich ein anderes, faszinierendes Bild: Im Frühling stehen die Bäume entlang der Velowege in voller Blüte. Rosa, weisse und zartgelbe Blütenblätter verströmen ihren betörenden Duft. Im Sommer und Herbst verführen die reifen Früchte in den Obstgärten zum Kosten. Auf den Märkten der Städte Meran, Bozen oder Trient wird das frisch geerntete Obst verkauft. Ganz leise wechselt das deutschsprachige in das italienische Südtirol, bis Sie in Verona das typische «Bella Italia» spüren.

- 1. Tag: Anreise nach Reschen**
- 2. Tag: Reschen – Schlanders**  
↔ ca. 45 km ⚡ 95 m ⚡ 865 m
- 3. Tag: Schlanders – Meran**  
↔ ca. 30–45 km ⚡ 80 m ⚡ 480 m
- 4. Tag: Meran – Bozen**  
↔ ca. 40 km ⚡ 160 m ⚡ 210 m
- 5. Tag: Bozen – Trient**  
↔ ca. 70 km ⚡ 70–195 m ⚡ 135–210 m
- 6. Tag: Trient – Gardasee Süd**  
↔ ca. 50 km ⚡ 200 m ⚡ 320 m
- 7. Tag: Gardasee Süd – Verona**  
↔ ca. 50 km ⚡ 185–240 m ⚡ 210–240 m
- 8. Tag: Abreise oder Verlängerung**

**Tourencharakter**

Meist entlang der Etsch, vom Reschenpass bis zum Gardasee fast 1'500 Höhenmeter bergab! Trotzdem kleinere Steigungen, fast durchgehend Velowege oder asphaltierte Wege, nur kurze Abschnitte etwas verkehrsreicher.





KLASSIKER



**BOZEN: HOTEL STIEGL SCALA 4\***

Mitten im Herzen der Stadt Bozen, mit wunderschöner Jugendstilfassade und historischem Flair.

- Trient: Hotel Accademia 4\*
- Gardasee: Hotel Lido International Desenzano 4\* oder Hotel Blu Lake Sirmione 4\*
- Verona: Hotel San Marco 4\*
- Vicenza: Hotel Campo Marzio 4\*
- Padua: Hotel Methis 4\*
- Venedig/Mestre: Parkhotel Ai Pini 4\*

## BOZEN – VENEDIG

### Wein. Palazzi. Gondoliere.

Imposante Berge und kühles Nass in perfekter Harmonie – der Nordosten Italiens verzaubert Kilometer für Kilometer. Liebhaber von Bergpanorama und Meeresbrise kommen daher auf der Veloreise von Bozen nach Venedig voll auf ihre Kosten. Jeden Tag eröffnet sich eine neue Szenerie: Weinreben wechseln sich ab mit üppigen Obstplantagen, mittelalterlichen Dörfern und Weizenfeldern, bis Sie am Ende in Venedig die Weiten des Meeres erblicken. Und über der Landschaft thronen die eleganten Villen Norditaliens, edel und anmutig. Mehr davon können Sie in den einzelnen Etappenzielen erkunden: Sirmione am Gardasee, Verona und das pittoreske Venedig sind die Highlights der Tour durch eine der beeindruckendsten Gegenden Italiens.

- 1. Tag: Anreise nach Bozen**
- 2. Tag: Bozen – Trient**  
↔ ca. 65 km ⚡ 265 m ⚡ 185 m
- 3. Tag: Trient – Gardasee Süd**  
↔ ca. 50 km + Schifffahrt ⚡ 200 m ⚡ 320 m
- 4. Tag: Gardasee Süd – Verona**  
↔ ca. 50 km ⚡ 190–240 m ⚡ 210–240 m
- 5. Tag: Verona – Vicenza**  
↔ ca. 70 km ⚡ 470 m ⚡ 475 m
- 6. Tag: Vicenza – Abano Terme/Padua**  
↔ ca. 35 km ⚡ 15 m ⚡ 55 m
- 7. Tag: Abano Terme/Padua – Venedig/Mestre/ Marghera**  
↔ ca. 35 km ⚡ 35 m ⚡ 40 m
- 8. Tag: Abreise oder Verlängerung**

■ ■ ■ ■ Tourencharakter

Flach bis leicht hügelig, einzig anstrengendes Stück sind die Monti Berici. Die ersten beiden Etappen vorwiegend auf Velowegen, südlich und östlich vom



Gardasee meist auf Wirtschaftswegen und Nebenstrassen. Kurze Teilabschnitte auf mässig befahrenen Strassen, fast durchgehend asphaltiert.

Anreisetermine MI, DO, FR, SA, SO 01.04. – 07.10.

Saison 1: 01.04. – 14.04. | 30.09. – 07.10.

Saison 2: 15.04. – 12.05. | 09.09. – 29.09.

Saison 3: 13.05. – 08.09.

Sondertermine auf Anfrage

Preise	Charme	Kat. A	Kat. B
Buchungscode	IT-BZRBV-08D	08A	08B
Saison 1	1'339.-	1'069.-	899.-
Saison 2	1'519.-	1'239.-	1'075.-
Saison 3	1'625.-	1'345.-	1'175.-
Zuschlag EZ	459.-	439.-	329.-
Zuschlag Padua ÜF*		39.-	39.-
Mietvelo			109.-
Mietvelo-PLUS			175.-
Elektrovelo			259.-

Kategorie Charme: siehe Beschreibung  
Kat. A: 3\*- und 4\*-Hotels | Kat. B: 3\*-Hotels, 1x 4\* am Stadtrand  
\* Bitte Buchungscode mit «PA» ergänzen

Zusatznächte können gerne dazugebucht werden. Preise finden Sie auf unserer Website.

**Leistungen**

- Übernachtungen in der gewählten Kategorie inkl. Frühstück • Persönliche Toureninformation
- Gepäcktransfer • Bestens ausgearbeitete Routenführung • Reiseunterlagen (1x pro Zimmer)
- 1x Schifffahrt am Gardasee inkl. Velo • 1x Pistazien-eis am Weg zum Gardasee • 1x Grappa-Probe in Venedig • Navigations-App und GPS-Daten verfügbar
- Service-Hotline

**Hinweis**

- Kurtaxe, soweit fällig, nicht im Reisepreis enthalten



**BOZEN: HOTEL SCALA STIEGL 4\***

Das Hotel der Familie Trafojer präsentiert sich im Herzen der Stadt Bozen mit wunderschöner Jugendstilfassade und historischem Flair mit Liebe zum Detail. Die stilvoll und modern eingerichteten Zimmer, das erstklassige Restaurant mit Garten, der ruhige Park mit Zypressen und Palmen sowie der schöne Pool mit Liegewiese garantieren einen wunderbar entspannten Aufenthalt! Sie haben die Wahl zwischen Comfort- und den noch grosszügigeren Deluxe-Zimmern, beide Kategorien mit Balkon.

Anreisetermine täglich 01.04. – 07.10.  
Saison 1: 01.04. – 14.04. | 30.09. – 07.10.  
Saison 2: 15.04. – 12.05. | 09.09. – 29.09.  
Saison 3: 13.05. – 08.09.

Preise	Deluxe-zimmer	Comfort-zimmer
<b>Buchungscode IT-BZRST-</b>	<b>07SCA</b>	<b>07SCB</b>
Saison 1	939.-	889.-
Saison 2	1'045.-	989.-
Saison 3	1'119.-	1'065.-
Zuschlag EZ*	329.-	329.-
Mietvelo		109.-
Mietvelo-PLUS		175.-
Elektrovelo		259.-

\* Einzelzimmer immer in der Kategorie Standard

**Leistungen**

- Übernachtungen wie aufgeführt inkl. Frühstück
- Persönliche Toureninformation
- Bestens ausgearbeitete Routenführung
- Reiseunterlagen (1x pro Zimmer)
- 1x Bahnfahrt Trient – Bozen inkl. Velo
- 1x Bahnfahrt Bozen – Brixen inkl. Velo
- 1x Berg- & Talfahrt Rittenbahn exkl. Velo
- 1x Pastavariation zum Mittagessen
- 1x Bozen-Card mit vielen kostenlosen Eintritten und Ermässigungen
- Navigations-App und GPS-Daten verfügbar
- Service-Hotline

**Hinweis**

- Veloticket für Berg- & Talfahrt bei Rittenbahn in Eigenregie, ca. CHF 10.-/Velo
- Kurtaxe, soweit fällig, nicht im Reisepreis enthalten

# STERNFAHRT SÜDTIROL

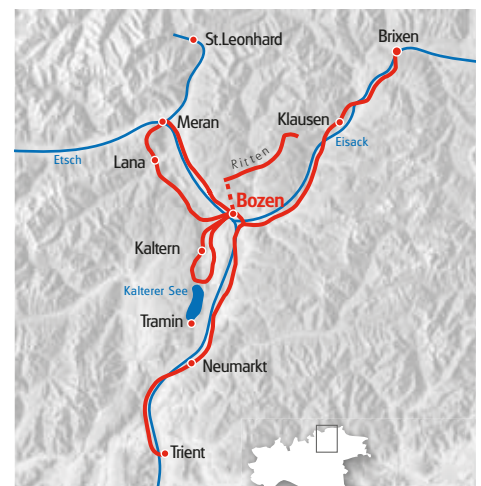
## Wein & Genuss.

Südtirol – Wer denkt da nicht an exzellenten Wein und an das Törggelen, an die Dolomiten und landschaftliche Schönheit. Diese Reise zeigt Ihnen Städte wie Bozen, Meran und Trient, führt zum Kalterer See und durch herrliche Apfel- und Weingärten. Sie werden schon sehen: Veloferien in Südtirol sind immer auch eine kulinarische Erkundung. Unsere Sternfahrt – wohl die schönste Art Südtirol mit dem Velo zu entdecken.

- 1. Tag: Anreise nach Bozen**
- 2. Tag: Meran**  
↔ ca. 70 km ⚡ 230 m ⚡ 230 m
- 3. Tag: Kalterer See und Montiggler See**  
↔ ca. 45 km ⚡ 240 m ⚡ 240 m
- 4. Tag: Trient**  
↔ ca. 65 km + Bahnfahrt ⚡ 70 m ⚡ 135 m
- 5. Tag: Brixen**  
↔ ca. 45 km + Bahnfahrt ⚡ 315 m ⚡ 610 m
- 6. Tag: Auf den Ritten**  
↔ ca. 30 km + Seilbahnfahrt
- 7. Tag: Abreise oder Verlängerung**

**Tourencharakter**

Viele Velo- und Wirtschaftswege durch Obst- und Weingärten, kurze Stücke auf mässig befahrenen Strassen. Oft flach und bergab, einige kurze Anstiege. Fast auf allen Etappen sind Abkürzungen oder Verlängerungen möglich.





## VENEDIG – TRIEST – POREČ

### Am Strand der Adria.

Zuerst wartet die Lagunenstadt Venedig, «La Serenissima». Dann vorbei an den klassischen Ferienorten Jesolo und Caorle an der italienischen Adria – also keinesfalls die Badesachen vergessen! Abseits der Strände im Landesinneren von Friaul-Julisch Venetien entdecken Sie unzählige reizvolle Winkel. Mittelalterliche Festungstädte, römische Ausgrabungen und typisch italienische Piazze lassen Zeit und Raum vergessen. Entdecken Sie die Halbinsel Istrien. Die Rückfahrt nach Venedig ist auch per Schiff möglich.

- 1. Tag: Anreise nach Venedig (Festland/Mestre)**
- 2. Tag: Venedig (Festland/Mestre) – Jesolo/Caorle**  
 ↳ ca. 35 km + Schiff bzw. 80 km ⚙️ 25 m ⚡️ 25 m
- 3. Tag: Jesolo/Caorle – Concordia Sagittaria/Portogruaro**  
 ↳ ca. 40/65 km ⚙️ 25 m ⚡️ 25 m
- 4. Tag: Concordia Sagittaria/Portogruaro – Grado/Aquileia**  
 ↳ ca. 65 km + Schiff bzw. 85 km ⚙️ 25 m ⚡️ 25 m
- 5. Tag: Grado/Aquileia – Triest**  
 ↳ ca. 65/80 km ⚙️ 125–400 m ⚡️ 125–400 m
- 6. Tag: Triest – Piran/Portorož**  
 ↳ ca. 35 km + Schiff bzw. 65 km ⚙️ 200–500 m ⚡️ 200–500 m
- 7. Tag: Piran/Portorož – Poreč**  
 ↳ ca. 65 km ⚙️ 400 m ⚡️ 400 m
- 8. Tag: Abreise oder Verlängerung**

#### ■ ■ ■ ■ Tourencharakter

Die Veloreise nach Istrien verläuft bis vor Triest flach, dann geht es hügelig weiter bis nach Poreč. Meist fahren Sie auf wenig befahrenen Nebenstrassen und auf Radwegen durch das Hinterland und der Küste entlang.

Kurze Abschnitte auf nicht asphaltierten, gut befestigten Strassen. Stark befahrene Abschnitte hauptsächlich, bei Stadteinfahrten, können abgekürzt werden.



Anreisetermine MI, SA 15.04. – 30.09  
 Saison 1: 15.04. | 30.09.  
 Saison 2: 16.04. – 16.06. | 11.09. – 29.09.  
 Saison 3: 17.06. – 21.07. | 19.08. – 10.09.

#### Preise

Buchungscode	IT-VERVP-08X
Saison 1	749.-
Saison 2	879.-
Saison 3	999.-
Zuschlag EZ	219.-
Mietvelo	119.-
Mietvelo-PLUS	189.-
Elektrovelo	275.-

Kategorie: 3\*- und 4\*-Hotels

Zusatznächte können gerne dazugebucht werden. Preise finden Sie auf unserer Website.

#### Leistungen

- Übernachtungen wie aufgeführt inkl. Frühstück
- Persönliche Toureninformation
- Bestens ausgearbeitete Routenführung
- Gepäcktransfer
- Reiseunterlagen (1x pro Zimmer)
- 1x Schifffahrt Marano Lagunare – Aquileia
- GPS-Daten verfügbar
- Service-Hotline

#### Hinweis

- Kurtaxe, soweit fällig, nicht im Reisepreis enthalten



Anreisetermine SA 01.04. – 07.10.  
 Saison 1: 01.04. – 14.04. | 30.09. – 07.10.  
 Saison 2: 15.04. – 12.05. | 09.09. – 29.09.  
 Saison 3: 13.05. – 08.09.  
 Sondertermine auf Anfrage

## Preise

Buchungscode	IT-VERVF-08X
Saison 1	1229.-
Saison 2	1319.-
Saison 3	1415.-
Zuschlag EZ	385.-
Mietvelo	109.-
Mietvelo-PLUS	175.-
Elektrovelo	259.-

Kategorie: 3\*- und 4\*-Hotels

Zusatznächte können gerne dazugebucht werden.  
 Preise finden Sie auf unserer Website.

## Leistungen

- Übernachtungen wie aufgeführt inkl. Frühstück
- Persönliche Toureninformation • Gepäcktransfer
- Bestens ausgearbeitete Routenführung • Reiseunterlagen (1x pro Zimmer) • 1x 24-Std.-Ticket für Venedig (gültig für öffentliche Verkehrsmittel) • 1x Bahnfahrt Brisighella – Borgo San Lorenzo inkl. Velo • 1x kleine Grappa-Probier in Venedig • Navigations-App und GPS-Daten verfügbar • Service-Hotline

## Hinweis

- Velotickets für Fährfahrten in Venedig in Eigenregie, ca. CHF 5.-/Velo
- Fährfahrt nach Marina di Ravenna in Eigenregie, ca. CHF 5.-/Person inkl. Velo
- Kurtaxe, soweit fällig, nicht im Reisepreis enthalten

## VENEDIG – FLORENZ

### Rialto, Dante, Ponte Vecchio.

Sie starten in der beeindruckenden Lagunenstadt Venedig, am Ende der Tour geniessen Sie toskanisches Flair in Florenz. Dazwischen radeln Sie durch beinahe unentdecktes, attraktives Land. Kiwis, Pfirsiche, Melonen, Wein und Sonnenblumen am Wegesrand, Vogelgezwitscher im Ohr, freundliche Fischer winken von ihren Pfahlbauten entlang der Kanäle. Fernab der Touristenströme warten die Etappenorte, um von Ihnen erkundet zu werden. Sie geniessen eine Tasse Cappuccino in einem der gemütlichen Cafés auf den einladenden Piazzae und lauschen dabei den Einheimischen bei ihren gesterreichen Diskussionen über Kunst, Kultur, Sport oder Politik. Reden Sie mit! Radeln Sie mit!

- 1. Tag: Anreise nach Venedig/Mestre/Marghera**
- 2. Tag: Marghera/Mestre/Venedig – Chioggia/Sottomarina**  
 ↳ ca. 35 km ⚡ 30 m ≈ 25 m
- 3. Tag: Chioggia/Sottomarina – Adria**  
 ↳ ca. 50 km ⚡ 40 m ≈ 40 m
- 4. Tag: Adria – Comacchio/Umgebung**  
 ↳ ca. 65 km ⚡ 45 m ≈ 60 m
- 5. Tag: Comacchio/Umgebung – Ravenna**  
 ↳ ca. 65 km ⚡ 60 m ≈ 55 m
- 6. Tag: Ravenna – Brisighella**  
 ↳ ca. 55 km ⚡ 170 m ≈ 60 m
- 7. Tag: Brisighella – Florenz**  
 ↳ ca. 25 km + Bahnfahrt
- 8. Tag: Abreise oder Verlängerung**

■ ■ ■ ■ Tourencharakter

Bis Tag 5 durchgehend flach, dann teilweise hügelig. Geradelt wird auf asphaltierten Damm- und Wirtschaftswegen sowie verkehrsamen Nebenstrassen. Kurze Abschnitte auf stärker befahrenen Strassen!





## PISA – CINQUE TERRE

### Vom Platz der Wunder zum Weltkulturerbe.

An Abwechslung kaum zu überbieten ist diese Reise von der Toskana nach Ligurien. Jahrhunderte alte Baudenkmäler werden Sie in Pisa, Lucca und La Spezia beeindrucken, weite Sandstrände erleben Sie entlang der glitzernden Versilia Küste in den mondänen Badeorten Viareggio und Forte dei Marmi. Wilde Natur im engen Tal des Flusses Serchio, die weissen Marmorsteinbrüche von Carrara und auch die weltbekanntesten bunten Häuserfronten in der Cinque Terre werden Ihnen den Atem rauben. Dazu charaktvoller Wein, duftendes Basilikum und ganz viel vom italienischen «Dolce vita» – es ist für Sie angerichtet ...

#### 1. Tag: Anreise nach Pisa

#### 2. Tag: Pisa – Viareggio

↔ ca. 30 km ⚡ 15 m ⚡ 20 m

#### 3. Tag: Viareggio – Lucca

↔ ca. 45 km ⚡ 335 m ⚡ 300 m

#### 4. Tag: Lucca – Castelnuovo di Garfagnana

↔ ca. 50 km ⚡ 395 m ⚡ 135 m

#### 5. Tag: Castelnuovo di Garfagnana – Forte dei Marmi/Umgebung

↔ ca. 50 km ⚡ 765 m ⚡ 1'040 m

#### 6. Tag: Forte dei Marmi/Umgebung – La Spezia

↔ ca. 55 km ⚡ 700 m ⚡ 690 m

#### 7. Tag: Ausflug Cinque Terre

20 km Wanderung + Bahnfahrt

#### 8. Tag: Abreise oder Verlängerung

#### ■ ■ ■ ■ Tourencharakter

Geradelt wird auf Radwegen und überwiegend auf verkehrsarmen Nebenstrassen. Die erste Etappe ist zur Gänze flach, alle weiteren Etappen sind hügelig mit mehreren, teils auch kräftigeren Anstiegen. Am vierten Radtag lange Steigung über insgesamt 550 Höhenmeter.

Überwiegend asphaltiert, nur kurze Abschnitte auch mal auf Schotterwegen. Bei Stadtein- und Ausfahrten sowie auf kurzen Verbindungsstücken muss mit etwas mehr Verkehr gerechnet werden.



Anreisetermine SA 01.04. – 07.10.

Saison 1: 01.04. – 14.04. | 30.09. – 07.10.

Saison 2: 15.04. – 12.05. | 09.09. – 29.09.

Saison 3: 13.05. – 08.09.

Sondertermine auf Anfrage

#### Preise

Buchungscode	IT-TORPC-08X
Saison 1	1'025.-
Saison 2	1'129.-
Saison 3	1'229.-
Zuschlag EZ	469.-
Mietvelo	109.-
Mietvelo-PLUS	175.-
Elektrovelo	259.-

Kategorie: 3\*- und 4\*-Hotels

Zusatznächte können gerne dazu gebucht werden. Preise finden Sie auf unserer Website.

#### Leistungen

- Übernachtungen wie aufgeführt inkl. Frühstück
- Persönliche Toureninformation
- Gepäcktransport
- Bestens ausgearbeitete Routenführung
- Reiseunterlagen (1x pro Zimmer)
- 1x Cinque-Terre-Card gültig für Bahnfahrten und den Eintritt/Wanderung in den Naturpark
- Navigations-App und GPS-Daten verfügbar
- Service-Hotline

#### Hinweis

- Kurtaxe, soweit fällig, nicht im Reisepreis enthalten



Anreisetermine SO 02.04. – 08.10.  
 Saison1: 02.04. – 15.04. | 01.10. – 08.10.  
 Saison2: 16.04. – 13.05. | 10.09. – 30.09.  
 Saison3: 14.05. – 09.09.  
 Sondertermine auf Anfrage

Preise

Buchungscode	IT-TORPF-07X
Saison 1	1'015.-
Saison 2	1'099.-
Saison 3	1'185.-
Zuschlag EZ	415.-
Mietvelo	109.-
Mietvelo-PLUS	175.-
Elektrovelo	259.-

Kategorie: 4\*-Hotels, teilweise mit Pool

Zusatznächte

Pisa	75.-
Zuschlag EZ	39.-
Florenz	139.-
Zuschlag EZ	99.-

Leistungen

- Übernachtungen wie aufgeführt inkl. Frühstück
- Persönliche Toureninformation
- Gepäcktransport
- Bestens ausgearbeitete Routenführung
- Reiseunterlagen (1x pro Zimmer)
- Navigations-App und GPS-Daten verfügbar
- Service-Hotline

Hinweis

- Kurtaxe, soweit fällig, nicht im Reisepreis enthalten

## PISA – FLORENZ

### Gemütliches Radeln in der Toskana.

Ausgangs- und Endpunkt dieser wunderschönen Reise sind wohl die bekanntesten Städte in der Toskana. Sowohl der schiefe Turm in Pisa als auch die Ponte Vecchio in Florenz ziehen Besucher aus der ganzen Welt magisch an. Mit dem Rad entdecken Sie aber auch das nicht weniger attraktive Land dazwischen. So wäre wohl jeder Etappenort aufgrund seiner Schönheit sicher eine eigene Reise wert! Gemütliche und kurzweilige Radtage lassen viel Zeit, um sowohl kulturelle als auch landschaftliche Highlights genießen zu können. Diese Radtour durch einen Teil der Toskana wird Ihnen ewig in Erinnerung bleiben!

- 1. Tag: Anreise nach Pisa**
- 2. Tag: Pisa – Lucca**  
↔ ca. 35 km ⚡ 160 m ⚡ 150 m
- 3. Tag: Lucca – Montecatini Terme**  
↔ ca. 40 km ⚡ 300 m ⚡ 275 m
- 4. Tag: Ausflug Vinci**  
↔ ca. 55 km ⚡ 315 m ⚡ 315 m
- 5. Tag: Montecatini Terme – Pistoia**  
↔ ca. 30 km ⚡ 315 m ⚡ 275 m
- 6. Tag: Pistoia – Florenz**  
↔ ca. 50 km ⚡ 160 m ⚡ 190 m
- 7. Tag: Abreise oder Verlängerung**

■ ■ ■ ■ Tourencharakter

Kurze und gemütliche Etappen, insgesamt leichter Wegverlauf mit max. einer längeren Steigung pro Tag. Geradelt wird auf herrlichen Nebenstrassen und auch Feldwegen, etwas Verkehr nahe grösserer Städte.







**Marlise Haller – Mitarbeiterin Eurotrek:** Pinienwälder, sonnige Küsten, Olivenbäume, Reben und historische Städte – das ist die Toskana. Mittendrin und weltbekannt natürlich Pisa mit dem schiefen Turm. In Pisa ist verkehrsmässig einiges los. Daher ist mit dem Velo Vorsicht geboten. Allerdings gibt es auch in den italienischen Städten Velowege, und die eigene Beschilderung hilft im Zweifelsfall weiter. Wir waren jedes Mal glücklich, wenn wir nach Abstechem ins hügelige Hinterland abends wieder das Meer erreichten und ein kühles Bad nehmen konnten. Die köstlichen toskanischen Spezialitäten runden das Erlebnis perfekt ab und der Besuch der Insel Elba ist ein echtes Highlight.

**BESTSELLER**

## TOSKANISCHE KÜSTE Vom Schiefen Turm nach Elba.

Diese Veloreise verbindet auf ideale Weise das charakteristische Hügelland der Toskana mit der faszinierenden Landschaft der Etruskischen Küste. Auf schönen Wegen erreichen Sie die kulturellen Highlights Pisa, Livorno, Piombino und mehrere archäologische Ausgrabungen. Mediterrane Meeresluft spüren Sie beim Radeln entlang weisser Sandstrände und steiler Felsküsten. Die Tour führt aber auch ins – bei Feinschmeckern geschätzte – Hinterland. Edle Reben und Olivenbäume säumen die Weinstrasse der «Costa degli Etruschi». Krönender Abschluss: ein Ausflug mit dem Velo auf die Insel Elba.

- 1. Tag: Anreise nach Pisa**
- 2. Tag: Ausflug ans Meer**  
ca. 30 km + Bahnfahrt ≈ 30 m ≈ 30 m
- 3. Tag: Pisa – Castiglioncello**  
ca. 40 km + Bahnfahrt ≈ 500 m ≈ 500 m
- 4. Tag: Castiglioncello – Marina di Castagneto**  
ca. 50 km ≈ 120 m ≈ 135 m
- 5. Tag: Marina di Castagneto – Piombino**  
ca. 60 km ≈ 515 m ≈ 505 m
- 6. Tag: Ausflug Insel Elba**  
ca. 15–35 km + Fährfahrt ≈ 715 m ≈ 695 m
- 7. Tag: Abreise oder Verlängerung**

**Tourencharakter**  
Überwiegend flaches bis leicht hügeliges Gelände. Zwei etwas längere Steigungen im Hinterland. Meist asphaltierte Wege, auf kürzeren Abschnitten am Meer auch gut befahrbare Naturstrassen. Selten etwas Verkehr.



Anreisetermine SO 30.04. – 08.10.  
zusätzlich SA in Saison 3  
Saison 1: 30.04. – 13.05. | 01.10. – 08.10.  
Saison 2: 14.05. – 10.06. | 10.09. – 30.09.  
Saison 3: 11.06. – 09.09.  
Sondertermine auf Anfrage

Buchungscode	IT-TORTK-07X
Saison 1	995.-
Saison 2	1'099.-
Saison 3	1'275.-
Zuschlag EZ	359.-
Mietvelo	109.-
Mietvelo-PLUS	175.-
Elektrovelo	259.-

Kategorie: 3\*-Hotels meist direkt am Meer, Pisa 4\*-Hotel

Zusatznächte können gerne dazu gebucht werden. Preise finden Sie auf unserer Website.

- Leistungen**
- Übernachtungen wie aufgeführt inkl. Frühstück
  - Persönliche Toureninformation
  - Gepäcktransport
  - Bestens ausgearbeitete Routenführung
  - Reiseunterlagen (1x pro Zimmer)
  - 1x Bahnfahrt Viareggio – Pisa inkl. Velo
  - 1x Bahnfahrt Pisa – Livorno inkl. Velo
  - 1x Fährfahrt Elba hin & retour inkl. Velo
  - Navigations-App und GPS-Daten verfügbar
  - Service-Hotline

**Hinweis**  
• Kurtaxe, soweit fällig, nicht im Reisepreis enthalten



**KLASSIKER**



**MONTECATINI: GRAND HOTEL  
CROCE DI MALTA 4\***

Das Hotel liegt ruhig und nur wenige Schritte vom Kurpark und dem Ortszentrum entfernt.

- Pisa: Hotel Bologna 4\*
- Casciana Terme: Agriturismo Le Valli
- San Gimignano: Hotel La Cisterna 3\*
- Siena: Hotel Garden 4\*
- Florenz: C-Hotels 4\*

Anreisetermine SA 01.04. – 07.10.  
Saison 1: 01.04. – 14.04. | 30.09. – 07.10.  
Saison 2: 15.04. – 12.05. | 09.09. – 29.09.  
Saison 3: 13.05. – 08.09.  
Sondertermine auf Anfrage

Preise	Charme	Kat. A	Kat. B
BuchungscodelT-TORTO-	08D	08A	08B
Saison 1	1'389.-	1'209.-	1'069.-
Saison 2	1'519.-	1'319.-	1'155.-
Saison 3	1'615.-	1'409.-	1'209.-
Zuschlag EZ	525.-	385.-	385.-
Mietvelo			109.-
Mietvelo-PLUS			175.-
Elektrovelo			259.-

Charme: siehe Beschreibung | Kat. A: 3\*- und 4\*-Hotels | Kat. B: 3\*-Hotels

Zusatznächte können gerne dazugebucht werden.  
Preise finden Sie auf unserer Website.

**Leistungen**

- Übernachtungen in der gewählten Kategorie inkl. Frühstück
- Persönliche Toureninformation
- Gepäcktransfer
- Bestens ausgearbeitete Routenführung
- Reiseunterlagen (1x pro Zimmer)
- 1x Bustransfer Greve-Florenz inkl. Velo
- Navigations-App und GPS-Daten verfügbar
- Service-Hotline

**Hinweis**

- Kurtaxe, soweit fällig, nicht im Reisepreis enthalten

# TOSKANA RUNDFAHRT

## Lebensgefühl zwischen Italiens Hügeln.

Mit jedem Tritt in die Pedale fühlen Sie sich der Italianità ein Stückchen näher. Am Anblick saftiger grüner Hügel und der einzigartigen toskanischen Architektur werden Sie sich bestimmt nicht satt sehen können. Gut, dass Sie genügend Zeit haben, um die vielen Eindrücke Ihrer Rundfahrt durch die Toskana auf sich wirken zu lassen. Pisa, Siena und Florenz – für viele die bezauberndsten Städte Norditaliens – heissen Sie auf Ihrer Tour mit einem kräftigen Espresso willkommen. Die engen Gassen laden zum entspannten Erkunden und Fotografieren ein. Liebhaber eines guten Glases Wein finden bestimmt im Weindorf Castellina bei Greve einen guten Tropfen. Das ist Geniessen auf Italienisch!

- 1. Tag: Anreise nach Montecatini Terme**
- 2. Tag: Rundtour Vinci**  
↔ ca. 50 km ⚡ 315 m ⚡ 315 m
- 3. Tag: Montecatini Terme – Pisa**  
↔ ca. 55 km ⚡ 170 m ⚡ 180 m
- 4. Tag: Pisa – Casciana Terme**  
↔ ca. 50 km ⚡ 285 m ⚡ 175 m
- 5. Tag: Casciana Terme – San Gimignano**  
↔ ca. 55 km ⚡ 855 m ⚡ 655 m
- 6. Tag: San Gimignano – Siena**  
↔ ca. 50 km ⚡ 520 m ⚡ 505 m
- 7. Tag: Siena – Florenz**  
↔ ca. 50 km + Bustransfer ⚡ 755 m ⚡ 865 m
- 8. Tag: Florenz und Abreise**

**Tourencharakter**

Die Toskana ist eine traumhafte aber auch hügelige Landschaft. Auf herrlichen Nebenstrassen und Feldwegen von einer bekannten Stadt zur anderen, bei Stadtein- und -ausfahrten fallweise mit stärkerem Verkehr.





GANZJÄHRIG

**Lana Ganz – Gast Eurotrek:** In angenehmen Etappen durften wir die wunderschöne Südwestküste Sardinien mit Eurotrek entdecken. Eine perfekte Mischung zwischen Natur und Kultur mit etlichen Stränden für angenehme Pausen. Eine grosse Weiterempfehlung unserer ganzen Familie. Lana, Andreas, Vita und Katarina (10 und 3 Jahre).

# SARDINIEN FÜR FAMILIEN

## Von der Südwestküste an die Costa del Sud.

Türkisblaues Meer, weisse Sandstrände und unberührte Natur: Sardinien ist ein Reiseziel wie aus dem Bilderbuch. Die Strände Sardinien zählen zu den schönsten im Mittelmeer und während Ihrer Veloreise können Sie fast alle besuchen. Ob in Chia, Pula oder auf der vorgelagerten Insel Sant'Antioco – die angenehm kurzen Etappen und Ruhetage während der Reise bieten ausgiebig Zeit, um ins glasklare Wasser zu springen und sich am Sandstrand von der Sonne wärmen zu lassen. Von der Südwestküste entlang der Costa del Sud geht es auf einfachen Wegen bis nach Pula. Packen Sie die Badehose ein und kommen Sie mit auf unsere Velotour auf Sardinien!

- 1. Tag: Anreise nach Sant'Antioco**
- 2. Tag: Sant'Antioco Rundtour Maladroxia/Carloforte**  
ca. 20–35 km ⚡ 100–150 m ⚡ 100–150 m
- 3. Tag: Sant'Antioco – Sant'Anna Arresi**  
ca. 25 km ⚡ 115 m ⚡ 25 m
- 4. Tag: Sant'Anna Arresi – Chia**  
ca. 40 km ⚡ 550 m ⚡ 660 m
- 5. Tag: Chia Badetag**
- 6. Tag: Chia – Pula**  
ca. 25 km ⚡ 90 m ⚡ 90 m
- 7. Tag: Pula Rundtour**  
ca. 20 km ⚡ 90 m ⚡ 90 m
- 8. Tag: Abreise oder Verlängerung**

### ■ ■ ■ ■ Tourencharakter

Voraussetzungen: Grundkondition und Velofahrerkenntnisse. Eine einfache Route für Familien geeignet. Stets kurze Etappen mit viel Platz für Badespass entlang der Strecke. Nur der vierte Tag ist etwas schwieriger. Die Strassen sind wenig befahren; in der Nähe von Städten muss allerdings mit Verkehr gerechnet werden. Kein Mindestalter.



Anreisetermine SA 0701. – 30.12.  
 Saison 1: 0701. – 24.06. | 0909. – 30.12.  
 Saison 2: 01.07. – 02.09.  
 Mindestteilnehmer 2 Personen

### Preise

Buchungscode	IT-SAASP-08X
<b>Saison 1</b>	<b>629.-</b>
Kinder 6–12 J.*	445.-
Kinder 2–5 J.*	315.-
<b>Saison 2</b>	<b>839.-</b>
Kinder 6–12 J.*	589.-
Kinder 2–5 J.*	419.-
Zuschlag EZ	275.-
Mietvelo (27-Gang)	155.-
Kindervelo/Kinderranhänger	155.-
Elektrovelo	279.-

Kategorie: 3\*-Hotels  
 \*Kinderpreise gültig im Zimmer mit 2 Vollzahlenden. Kosten für Kinder unter 2 Jahren (z.B. Kinderbett) sind zahlbar vor Ort.

### Leistungen

- Übernachtungen wie aufgeführt inkl. Frühstück
- Gepäcktransfer
- Persönliche Toureninformation (EN, teils per Telefon)
- Ausführliche Reiseunterlagen
- Service-Hotline

### Hinweis

- Fahrt nach Carloforte nicht inbegriffen
- Bei Elektrovelo-Miete Kautionsmittel Kreditkarte vor Ort erforderlich
- Kurtaxe, soweit fallig, nicht im Reisepreis enthalten



Anreisetermine SA 0701. – 30.12.  
Saison 1: 0701. – 24.06. | 0909. – 30.12.  
Saison 2: 01.07. – 02.09.  
Mindestteilnehmer 2 Personen

## Preise

Buchungscode	IT-SARCA-08X
Saison 1	819.-
Saison 2	1'099.-
Zuschlag EZ	275.-
Zuschlag Alleinreisender	199.-
Mietvelo	159.-
Elektrovelo	279.-

Kategorie: 3\*-Hotels

## Leistungen

- Übernachtungen wie aufgeführt inkl. Frühstück
- Persönliche Toureninformation (EN, teils per Telefon)
- Gepäcktransfer
- Reiseunterlagen (DE, 1x pro Zimmer)
- Service-Hotline (EN)

## Hinweis

- Ticket für Fähre nach La Maddalena nicht inkl.
- Bei Elektrovelo-Miete Kautions mittels Kreditkarte vor Ort erforderlich
- Kurtaxe, soweit fällig, nicht im Reisepreis enthalten

## SARDINIEN NORDROUTE

### An der Costa Smeralda.

Sardinien – eine Insel mit vielen Gesichtern. Die bekannte Costa Smeralda im Nordosten der Insel ist geprägt durch die High-Society, mit prunkvollen Yachten, teuren Villen, wunderschönen Stränden und herrlicher Landschaft. Fährt man nur wenige Kilometer ins Landesinnere, so bestimmen einfache Dörfer, Schafherden und eine wilde Berglandschaft den Charakter. Lernen Sie beide Seiten Sardinien kennen! Ein fast dramatischer Unterschied von Landschaftsszenarien erwartet Sie: herrliche Strände und felsige Küstenabschnitte, aufregende Bergwelten und wilde «Macchia».

**1. Tag: Anreise nach Cannigione**

↔ ca. 55 km ⚡ 820 m ≈ 820 m

**2. Tag: Costa Smeralda Rundfahrt**

↔ ca. 55 km ⚡ 650 m ≈ 650 m

**3. Tag: La Maddalena Archipel**

↔ ca. 55 km ⚡ 650 m ≈ 650 m

**4. Tag: Cannigione – Tempio Pausania**

↔ ca. 50 km ⚡ 950 m ≈ 600 m

**5. Tag: Tempio Pausania – Castelsardo**

↔ ca. 50 km ⚡ 550 m ≈ 950 m

**6. Tag: Castelsardo – Sassari**

↔ ca. 55 km ⚡ 1'100 m ≈ 800 m

**7. Tag: Sassari – Alghero**

↔ ca. 45 km ⚡ 450 m ≈ 750 m

**8. Tag: Abreise oder Verlängerung**

■ ■ ■ □ Tourencharakter

Zwei Velotage leicht und meist flach, die ersten beiden Etappen etwas hügeliger und die letzten beiden eher schwierig mit längeren Anstiegen. Man sollte über eine gute Kondition verfügen, um die Tour auch wirklich genießen zu können.





**Daniela Meili – Mitarbeiterin**  
**Eurotrek:** Sardinien sieht an vielen Stellen wie die Karibik aus: türkisblaues Meer und weisse Sandstrände – fehlen nur noch die Palmen. Und dann erst in Kombination mit gutem italienischem Essen. Für mich die schönste Insel in Europa.

# SARDINIEN SÜDROUTE

## Das Juwel im Mittelmeer.

Unberührte Landschaft, türkisblaues Meer und herrliche Strände fernab der Menschenmassen – Sardinien verspricht nahezu grenzenlose Freiheit. Beengt werden Sie sich keinesfalls fühlen auf Sardinien, denn kaum eine andere Region Europas hat eine derart niedrige Bevölkerungsdichte wie die zweitgrösste Insel Italiens. Somit stehen die Chancen gut, wahre Entspannung und Ruhe auf dem Rücken Ihres Drahtesels zu finden und vielleicht den letzten freilebenden Wildpferden ganz nahe zu kommen. Die intensivsten Momente des Lebens sind leise.

- 1. Tag: Anreise nach Cabras**
- 2. Tag: Cabras – Arborea**  
 ↳ ca. 35 km ⚡ 50 m ≈ 50 m
- 3. Tag: Arborea – Arbus**  
 ↳ ca. 55 km ⚡ 1000 m ≈ 580 m
- 4. Tag: Arbus – Nebida/Gonnesa**  
 ↳ ca. 40 km ⚡ 765 m ≈ 1070 m
- 5. Tag: Nebida/Gonnesa – Calasetta/S. Antioco**  
 ↳ ca. 45 km ⚡ 290 m ≈ 435 m
- 6. Tag: Calasetta/S. Antioco – S. Anna Arresi/Porto Pino**  
 ↳ ca. 40 km ⚡ 150 m ≈ 65 m
- 7. Tag: S. Anna Arresi/Porto Pino – Pula**  
 ↳ ca. 55 km ⚡ 530 m ≈ 590 m
- 8. Tag: Abreise oder Verlängerung**

■ ■ ■ ■ Tourencharakter

Drei leichte, flache Etappen, zwei mittelschwere mit kleinen Anstiegen und ein Teilstück mit längeren Anstiegen, die jedoch per Transfer umgangen werden können. Sie fahren meist auf asphaltierten Nebenstrassen mit geringem Verkehrsaufkommen.



Anreisetermine SA 0701. – 30.12.  
 Saison 1: 0701. – 24.06. | 0909. – 30.12.  
 Saison 2: 02.07. – 02.09.  
 Mindestteilnehmer 2 Personen

Preise

Buchungscode	ITSARSP-08A
Saison 1	1'015.-
Saison 2	1'259.-
Zuschlag EZ	345.-
Zuschlag Alleinreisender	209.-
Mietvelo	155.-
Elektrovelo	279.-

Kategorie: 3\*-Hotels

Leistungen

- Übernachtungen wie aufgeführt inkl. Frühstück
- Persönliche Toureninformation (EN, teils per Telefon)
- Reiseunterlagen (1x pro Zimmer)
- Gepäcktransfer
- Service-Hotline (EN)

Hinweis

- Bei Elektrovelo-Miete Kautionsmittel mittels Kreditkarte vor Ort erforderlich
- Ticket für Fähre nach Carloforte & Calasetta in Eigenregie
- Kurtaxe, soweit fällig, nicht im Reisepreis enthalten



**Vanessa Rey – Mitarbeiterin Eurotrek:**  
Meine allererste Velotour und

Studienreise bei Eurotrek bleibt mir bis heute in bester Erinnerung. Nicht nur wegen des leckeren Essens und des guten Weins, sondern auch aufgrund der wunderschönen Gegend auf dem Absatz des Stiefels. Im Frühling und Herbst genießen Sie die abwechslungsreiche Landschaft mit unzähligen Olivenhaine entlang der Velorouten, und können sich an einer angenehmen Meeresbrise erfreuen. Denn auch Anfang Juni sind Temperaturen über 35 Grad nicht aussergewöhnlich.

Anreisetermine SA, SO 01.04. – 18.06. | 19.08. – 15.10.

Saison 1: 01.04.

Saison 2: 02.04. – 26.05. | 05.09. – 15.10.

Saison 3: 27.05. – 18.06. | 19.08. – 04.09.

Preise

Buchungscode	IT-APRAL-08X
Saison 1	639.-
Saison 2	769.-
Saison 3	929.-
Zuschlag EZ	219.-
Mietvelo	109.-
Mietvelo-PLUS	155.-
Elektrovelo	239.-

Kategorie: 3\*- und 4\*-Hotels, bzw. Agriturismo

Zusatznächte

Alberobello	75.-
Zuschlag EZ	25.-
Lecce	85.-
Zuschlag EZ	29.-

## APULIEN

### Radeln am Herz des Mittelmeeres.

Südöstlicher kann man Italien keinesfalls erleben. Bei dieser traumhaften Veloreise erleben Sie nicht nur die einmalige Landschaft zwischen dem Adriatischen und dem Ionischen Meer, sondern auch die Freundlichkeit und Gastfreundschaft der Südtaliener. Aber auch die vielfältige Kultur kommt nicht zu kurz: Schon die Griechen, Römer, Byzantiner, Normannen, Staufer, Aragonier, Habsburger und Bourbonen haben in Apulien ihre Spuren hinterlassen.

**1. Tag: Anreise nach Alberobello**

**2. Tag: Alberobello – Ostuni**

↔ ca. 15–35 km ⚙️ 180–240 m ⚖️ 185–405m

Radtour durch das Tal Valle d'Itria, welches zu den schönsten Kulturlandschaften des Südens gehört. Etappenziel ist heute Ostuni, die «weisse Stadt» mit herrlicher Sicht auf das Meer.

**3. Tag: Ostuni – Avetrana/Umgebung**

↔ ca. 60 km ⚙️ 110 m ⚖️ 290m

Von Ostuni geht es durch Olivenhaine, Weinanbaugebiete und Obstkulturen bis nach Avetrana, einer geschichtsträchtigen Kleinstadt an der alten Via Appia. Diese alte Römerstrasse führte einst von Rom über Taranto und Oria bis nach Brindisi. Heute sind nur noch einige Teilstücke des alten gepflasterten Weges als Via Appia Antica erhalten.

**4. Tag: Avetrana/Umgebung – Gallipoli**

↔ ca. 60 km ⚙️ 155 m ⚖️ 215m

Von Avetrana aus kommt man in kürzester Zeit ans Meer. Nach einem Abstecher zur «Torre Colimena» auf der Küstenstrasse mit zahlreichen Wehrtürmen bis nach Porto Cesareo. Weiter geht es entlang der Ionischen Küste bis nach Gallipoli (griechisch «schöne Stadt»), an der Spitze einer weit ins Meer ragenden Landzunge gelegen. Kirchen, ein kleines Museum und die allgegenwärtigen Berufsfischer prägen das Bild der Stadt.

**5. Tag: Gallipoli – Santa Maria di Leuca/Umgebung**

↔ ca. 50 km ⚙️ 85 m ⚖️ 75m

Zum südlichsten Punkt des Salento, zugleich die Wasserscheide zum Ionischen Meer bei Santa Maria di Leuca (Wallfahrtskirche, Prunkvillen mit fantasievollen bis absurden Formen).

**BESTSELLER**



**6. Tag: Santa Maria di Leuca/Umgebung – Otranto**

↔ ca. 50 km ⚡ 410 m ⚡ 485 m

Der südlichsten Küste des Adriatischen Meeres entlang bis Otranto, einem kunstgeschichtlichen Kleinod (mächtige Stadtmauer, Habsburger-Schloss). Auf dem Weg liegt die berühmte Grotta Zinzulusa und Santa Cesarea Terme (Moortherapien).

**7. Tag: Otranto – Lecce**

↔ ca. 50 km ⚡ 140 m ⚡ 105 m

Zuerst entlang der adriatischen Küste, dann durch unzählige Olivenhaine nach Lecce, die Hauptstadt des Salento – eine Stadt mit grossem Reiz, die vor allem durch die unbestrittene Schönheit ihrer Gebäude und Kirchen begeistert. Lecce ist neben Neapel die Barockmetropole des Südens («Lecceser Barock»), mit Kirchen und unzähligen Palästen, Amphitheater und römischem Theater.

**8. Tag: Abreise oder Verlängerung**



**Leistungen**

- Übernachtungen wie aufgeführt inkl. Frühstück
- Persönliche Toureninformation
- Gepäcktransfer
- Bestens ausgearbeitete Routenführung
- Reiseunterlagen (1x pro Zimmer)
- GPS-Daten verfügbar
- Service-Hotline

**Hinweis**

- Kurtaxe, soweit fällig, nicht im Reisepreis enthalten

**Tourencharakter**

Teilweise leicht hügelig, ansonsten auf ebenen, asphaltierten Nebenstrassen. Apulien ist kein «Durchzugsland» und ausserhalb der Hauptsaison fast autofrei.



**Sybille Schmidt – Gast Eurotrek:**  
Italianità auf sportliche Weise mit allen Sinnen genießen. Natur, Kultur und Kulinarik – es ist von allem etwas dabei und macht diese Veloreise somit sehr abwechslungsreich. Organisiert ist alles tip top und der Partner vor Ort ist sehr hilfsbereit und zur Stelle, wenn man ihn braucht. Kurz gesagt: Veloferien, an die wir uns gerne erinnern und die wir wirklich weiter empfehlen können.

Anreisetermine SA 14.01. – 25.11.  
Saison 1: 14.01. – 24.06. | 09.09. – 25.11.  
Saison 2: 01.07. – 02.09.  
Mindestteilnehmer 2 Personen

## Preise

Buchungscode	IT-SIRSS-08X
Saison 1	845.-
Saison 2	1'029.-
Zuschlag EZ	255.-
Zuschlag Alleinreisender	199.-
Zuschlag HP	245.-
Mietvelo (24- oder 27-Gang)	99.-
Elektrovelo	189.-

Kategorie: 3\* – 4\*-Hotels & Pensionen

## Leistungen

- Übernachtungen wie aufgeführt inkl. Frühstück
- Gepäcktransfer
- Bestens ausgearbeitete Routenführung
- Reiseunterlagen (1x pro Zimmer)
- Service-Hotline (EN)

## Hinweis

- Bei Halbpension 3-gängiges Abendessen
- Kurtaxe, soweit fällig, nicht im Reisepreis enthalten

## SIZILIENS WESTKÜSTE

### Naturreserve, Tempel & Fischerdörfer.

Die Westküste Siziliens hat ein deutlich anderes Gesicht als die bekannten Regionen im Osten der Insel. Fischerdörfer, Einflüsse arabischer Kulturen und zahlreiche Naturreserve prägen das Bild dieser Region. Ihre Veloreise führt von den Sandstränden der Westküste, vorbei an Ausgrabungsstätten, zu schicken Dörfern, deren gut erhaltene Zentren eine angenehm entspannte Atmosphäre versprühen. Veloferien für Kulturfreunde und Geniesser.

- 1. Tag: Anreise nach Castellammare del Golfo**
- 2. Tag: Velotour & Rundwanderung Naturpark Zingaro**  
↔ ca. 30 km + 14 km Wanderung ⚡ 545 m ⚡ 545 m
- 3. Tag: Castellammare del Golfo – Segesta – Trapani**  
↔ ca. 55 km ⚡ 470 m ⚡ 480 m
- 4. Tag: Rundtouren Erice oder Favignana**  
↔ ca. 40 km ⚡ 730 m ⚡ 730 m
- 5. Tag: Trapani – Marsala**  
↔ ca. 45 km ⚡ 70 m ⚡ 70 m
- 6. Tag: Marsala – Mazara del Vallo**  
↔ ca. 30–50 km ⚡ 35–175 m ⚡ 40–195 m
- 7. Tag: Mazara del Vallo – Selinunte**  
↔ ca. 35–40 km ⚡ 145–210 m ⚡ 125–140 m
- 8. Tag: Abreise oder Verlängerung**

●○○○ Tourencharakter

Meist flach auf ruhigen Nebenstrassen. Die Etappe an Tag drei führt durch leicht hügeliges Gebiet. Die Fahrt nach Erice führt über eine längere Steigung und kann mit der Seilbahn abgekürzt werden. An mehreren Tagen stehen Varianten in unterschiedlichen Schwierigkeitsgraden zur Auswahl.







## SIZILIEN SÜDOST

### Barockes Sizilien.

Eine abwechslungsreiche Tour durch den Südosten Siziliens! Durch das Val di Noto, dessen Städte in der Hochblüte des Barocks neu errichtet wurden, und das seit 2003 zum UNESCO-Welterbe zählt. Die Route führt durch das barocke Palazzolo Acreide, Modica, Scicli und Noto, der bedeutendsten Barockstadt Siziliens, sowie nach Syrakus, der antiken griechischen Kolonie. Weitere Höhepunkte entlang der Küste sind das Natur- und Vogelschutzgebiet Vendicari, das Fischerstädtchen Marzamemi und die Inseln Capo Passero und delle Correnti. Tauchen Sie ein in dieses wunderbare Zusammenspiel von Kultur und Landschaft und lassen Sie sich von den sizilianischen Gaumenfreuden verwöhnen.

**1. Tag: Anreise nach Palazzolo Acreide**

**2. Tag: Palazzolo Acreide – Modica**

↔ ca. 50–65 km ⚡ 440–750 m ⚡ 805–1125 m

**3. Tag: Modica – Pozzallo**

↔ ca. 35–45 km ⚡ 145–185 m ⚡ 445–485 m

**4. Tag: Pozzallo – Marzamemi/San Lorenzo**

↔ ca. 60 km ⚡ 180 m ⚡ 180 m

**5. Tag: Marzamemi/San Lorenzo – Noto**

↔ ca. 30 km ⚡ 265 m ⚡ 190 m

**6. Tag: Noto – Syrakus**

↔ ca. 40–60 km ⚡ 75–470 m ⚡ 170–585 m

**7. Tag: Abreise oder Verlängerung**

■ ■ ■ ■ Tourencharakter

Verkehrsarme Nebenstrassen und Wege, meist flach bzw. leicht hügelig und gut zu bewältigen. Bei Stadtein- und -ausfahrten ist teils etwas mehr Verkehr, im Juli und August auch an der Küste.



Anreiseternine täglich 01.01. – 30.11.

Saison 1: 01.01. – 30.06. | 01.09. – 30.11.

Saison 2: 01.07. – 31.08.

Mindestteilnehmer 2 Personen

Preis	Kat. A	Kat. B
<b>Buchungscode</b>	<b>IT-SIRPS-07A</b>	<b>07B</b>
Saison 1	759.-	675.-
Saison 2	919.-	799.-
Zuschlag EZ	299.-	219.-
Zuschlag Alleinreisender	165.-	165.-
Zuschlag HP (6 x)	219.-	219.-
Mietvelo		99.-
Elektrovelo		179.-

Kat. A: 3\* - und 4\*-Hotels | Kat. B: 2\*-Hotels und Bed & Breakfast

Zusatznächte	Kat. A	Kat. B
Palazzolo Acreide	55.-	59.-
Zuschlag EZ	29.-	29.-
Syrakus	69.-	49.-
Zuschlag EZ	45.-	29.-

**Leistungen**

- Übernachtungen in der gewählten Kategorie inkl. Frühstück
- Gepäcktransfer
- Bestens ausgearbeitete Routenführung
- Reiseunterlagen (1x pro Zimmer)
- GPS-Daten verfügbar
- Service-Hotline (EN)

**Hinweis**

- Bei Halbpension 3-gängiges Abendessen
- Kurtaxe, soweit fällig, nicht im Reisepreis enthalten



Anreisetermine FR, SA, SO 09.06. – 24.09.  
 Saison 1: 09.06. – 18.06. | 11.09. – 24.09.  
 Saison 2: 19.06. – 02.07. | 28.08. – 10.09.  
 Saison 3: 03.07. – 27.08.  
 Sondertermine auf Anfrage

Preise

Buchungscode	ITSJWMA-08X
Saison 1	789.-
Saison 2	879.-
Saison 3	949.-
Zuschlag EZ	149.-

Kategorie: schöne 3\*-Hotels und Gasthöfe

Zusatznächte

Mals Saison 1+2	69.-
Mals Saison 3	79.-
Zuschlag EZ	19.-

Leistungen

- Übernachtungen wie aufgeführt inkl. Frühstück
- Persönliche Toureninformation
- Gepäcktransfer
- Persönliche Toureninformation
- 1 Talfahrt Seilbahn Watles
- Bestens ausgearbeitete Routenführung
- Reiseunterlagen (1x pro Zimmer)
- Navigations-App und GPS-Daten verfügbar
- Service-Hotline

Hinweis

- Busfahrten (Schluderns – Glums, Schlinig – Burgeis, Burgeis – Schlinig, Prämajur – Burgeis, Burgeis – Prämajur, Planeil – Mals), ca. CHF 10.-/Person
- Kurtaxe, soweit fällig, nicht im Reisepreis enthalten

## PANORAMAWANDERN IM VINSCHGAU

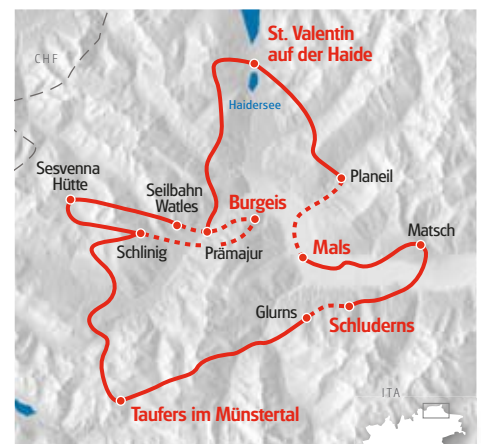
### Südtirol, wo es am Schönsten ist.

Im Vinschgau präsentiert sich Südtirol von seiner vielleicht schönsten Seite: Malerische Waalwege durch blühende Apfelfelder, historische Bergdörfer und urige Almhütten mit traditioneller Küche. Entdecken Sie die zauberhaften Gassen des Dorfes Mals, bevor Sie immer tiefer in die Vinschgauer Bergwelt eintauchen, stets begleitet von umwerfenden Fernblicken aufs Hochgebirge. Vorbei an historischen Ruinen und der weltberühmten Churburg wandern Sie hoch hinauf in den Nationalpark Stilfserjoch.

- 1. Tag: Anreise nach Mals**
- 2. Tag: Mals – Schluderns**  
ca. 5h ↔ 18km ⚖ 800m ≈ 950m
- 3. Tag: Schluderns – Taufers**  
ca. 4.5h ↔ 10km ⚖ 450m ≈ 150m
- 4. Tag: Taufers – Burgeis/Umgebung**  
ca. 6.5h ↔ 14km ⚖ 1'400m ≈ 900m
- 5. Tag: Rundwanderung Burgeis**  
ca. 4.5h ↔ 14km ⚖ 650m ≈ 200m
- 6. Tag: Burgeis/Umgebung – St. Valentin**  
ca. 4–4.5h ↔ 12km ⚖ 350m ≈ 600m
- 7. Tag: St. Valentin – Mals**  
ca. 4h ↔ 11km ⚖ 450m ≈ 350m
- 8. Tag: Abreise oder Verlängerung**

■ ■ ■ ■ Tourencharakter

Sie wandern stets auf guten Wanderwegen, entlang der charakteristischen Waalwege und teilweise auch über Forststrassen. Für die teils längeren Anstiege und Gehzeiten bis zu 6.5 Stunden ist eine gute Grundkondition empfehlenswert. Die Königsetappe



an Tag 4 kann bei Bedarf verkürzt werden, für fast alle längeren Etappen stehen Abkürzungsmöglichkeiten per Bus/Bahn zur Verfügung.



BESTSELLER

# DOLOMITEN HÖHENWEGE

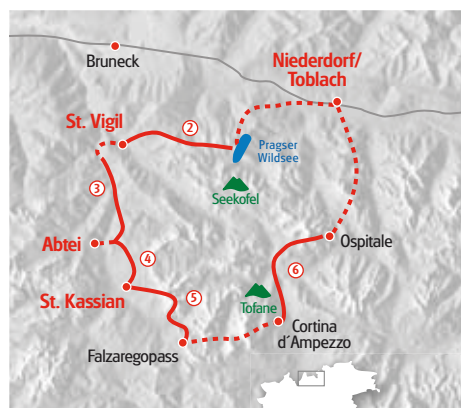
## Panoramareiche Wanderungen im Weltnaturerbe.

Auf jeder einzelnen Etappe erwarten Sie faszinierende Landschafts- und Natureindrücke der weltberühmten Dolomiten. Die Route führt durch drei Sprachgebiete und Kulturen: ausgehend vom deutschsprachigen Pustertal, durch das ladinische Fanesgebiet und südlich des Passo Falzarego dominiert schliesslich die italienische Sprache. Entdecken Sie diese bizarre Wunderwelt in all ihren Facetten: landschaftliche Schönheiten, grandiose Aussichten, herrliche Steige und pures Abenteuer – ein Genuss für jeden Bergfreund!

- 1. Tag: Anreise nach Niederdorf/Toblach**
- 2. Tag: Niederdorf/Toblach – St. Vigil**  
ca. 5–6 h ↔ 16 km ≈ 800 m ≈ 1100 m
- 3. Tag: St. Vigil – Abtei**  
ca. 6 h ↔ 17 km ≈ 1170 m ≈ 770 m
- 4. Tag: Abtei – St. Kassian**  
ca. 5–6 h ↔ 11 km ≈ 170 m ≈ 660 m
- 5. Tag: St. Kassian – Cortina d'Ampezzo**  
ca. 5,5–7,5 h ↔ 14 km ≈ 1100 m ≈ 1100 m
- 6. Tag: Cortina d'Ampezzo – Niederdorf/Toblach**  
ca. 5–6 h ↔ 15 km ≈ 970 m ≈ 720 m
- 7. Tag: Abreise oder Verlängerung**

### ■ ■ ■ ■ Tourencharakter

Die Wanderstrecke verläuft entlang gut markierter Berg- und Wanderwege. Sie wandern auf herrlichen Pfaden, die gemütlich zu begehen sind, jedoch sind Trittsicherheit und Schwindelfreiheit Voraussetzung. Eine gute Grundkondition ist empfohlen. Teils können die Strecken optional verkürzt werden.



Anreisetermine SO 25.06. – 23.07. | 20.08. – 10.09.  
Saison 1: 25.06. – 23.07.  
Saison 2: 20.08. – 10.09.  
Mindestteilnehmer 2 Personen  
Sondertermine ab 5 Personen

### Preise

Buchungscode	IT-SJWNA-07X
Saison 1	819.-
Saison 2	985.-
Zuschlag EZ	219.-

Kategorie: schöne 3\*- und 4\*-Hotels

Zusatznächte können gerne dazu gebucht werden. Preise finden Sie auf unserer Website.

### Leistungen

- Übernachtungen wie aufgeführt inkl. Frühstück
- Persönliche Toureninformation
- Gepäcktransfer
- Bus- und Seilbahnfahrten gemäss Programm
- Bestens ausgearbeitete Routenführung
- Reiseunterlagen (1x pro Zimmer)
- GPS-Daten verfügbar
- Service-Hotline

### Hinweis

- Optionale Seilbahnfahrten am 4. Tag vom Piz Sorega nach St. Kassian, ca. CHF 10.-/Person und am 5. Tag vom Gipfel des Lagazuoi zum Falzarego Pass, ca. CHF 19.-/Person
- Busfahrt Falzarego Pass/Pocol – Cortina d'Ampezzo, ca. CHF 5.-/Person
- Busfahrt Ospitale – Niederdorf/Toblach, ca. CHF 5.-/Person
- Kurtaxe, soweit fällig, nicht im Reisepreis enthalten



**RESCHEN/ST. VALENTIN: VILLA WALDKÖNIGIN 4\***

Das neu renovierte Stammhaus im Jugendstil und der Neubau bieten jeglichen Komfort eines modernen Wellness-Hotels.

- Burgeis: Der Mohrenwirt 4\*
- Schluderns: Hotel Saldur 4\*
- Schlanders: Vier Jahreszeiten 4\*S
- Naturns/Tschars: Hotel Sand 4\*
- Meran: Hotel Pienzenau am Schlosspark 4\*S
- Nals: Apparthotel Nalserhof 4\*
- Region Kalterer See: Hotel Thalhof 4\*

Anreisetermine FR – MO 29.04. – 07.10.,  
tägliche Anreise in Saison 3  
Saison 1: 29.04. – 07.05. | 18.09. – 07.10.  
Saison 2: 08.05. – 18.06. | 04.09. – 17.09.  
Saison 3: 19.06. – 03.09.  
Sondertermine auf Anfrage

Preise		Charme	Kat. A
Buchungscode	IT-SJWRK-	09D	09A
Saison 1		1'219.-	799.-
Saison 2		1'299.-	879.-
Saison 3		1'455.-	999.-
Zuschlag EZ		219.-	149.-
Zuschlag HP (6x)		199.-	199.-

Charme: siehe Beschreibung | Kategorie: schöne 3\*-Hotels und Gasthöfe

Zusatznächte können gerne dazugebucht werden.  
Preise finden Sie auf unserer Website.

**Leistungen**

- Übernachtungen in der gewählten Kategorie inkl. Frühstück
- Gepäcktransfer
- Persönliche Toureninformation
- Bestens ausgearbeitete Routenführung
- Reiseunterlagen (1x pro Zimmer)
- Navigations-App und GPS-Daten verfügbar
- Service-Hotline

**Hinweis**

- Bei Halbpension Abendessen (meist mehrgängig, teilweise ausserhalb der Unterkunft mit Wertgutschein).
- Kurtaxe, soweit fällig, nicht im Reisepreis enthalten

## RESCHENSEE – MERAN

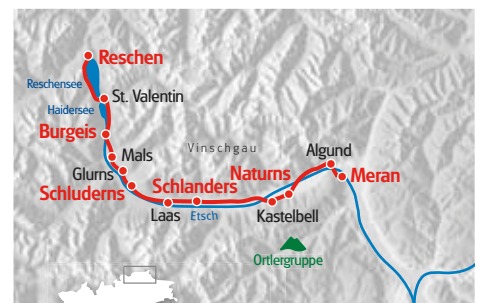
### Blühender Vinschgau & Südtiroler Weinstrasse.

Diese Wandertour führt Sie vom berühmten Reschensee ins mediterrane Meran entlang des Fernwanderweges «Via Claudia Augusta». Hier wandeln Sie auf den Spuren der Römer, die damals eine Handelsroute vom Mittelmeer zur Donau pfl egten. Heute genießt man die historischen Eindrücke, die kulturelle Vielfalt, die kulinarischen Schmankerl und die unvergessliche Natur im Wanderurlaub in Italien.

- 1. Tag: Anreise nach Reschen**
- 2. Tag: Reschen – Burgeis/Mals**  
ca. 5.5h ↔ 21km ≈ 200m ≈ 550m
- 3. Tag: Burgeis/Mals – Schluderns**  
ca. 4h ↔ 10km ≈ 100m ≈ 350m
- 4. Tag: Schluderns – Schlanders**  
ca. 4.5–5.5h ↔ 19km ≈ 550m ≈ 750m
- 5. Tag: Schlanders – Naturns/Umgebung**  
ca. 6–6.5h ↔ 22km ≈ 400m ≈ 600m
- 6. Tag: Naturns/Umgebung – Meran**  
ca. 5h ↔ 18km ≈ 350m ≈ 550m
- 7. Tag: Abreise oder Verlängerung**

**Tourencharakter**

Sie wandern hauptsächlich auf guten, befestigten Wanderwegen, oft auch entlang der «Waalwege», den alten Bewässerungsanlagen sowie auf asphaltierten Abschnitten. Die Wege sind einfach zu begehen, die Route führt Sie leicht hügelig durch eine wunderschöne, mit Obstbäumen und Weingärten durchzogene Landschaft. Wir empfehlen eine gute Grundkondition für Wanderungen bis zu 6.5 Stunden. Verkürzung der Etappen ist jederzeit mit Bahn/Bus möglich.





**RESCHEN/ST. VALENTIN:  
VILLA WALDKÖNIGIN 4\***

Das neu renovierte Stammhaus im Jugendstil und der Neubau bieten jeglichen Komfort eines modernen Wellness-Hotels.

- Burgeis: Der Mohrenwirt 4\*
- Schluderns: Hotel Saldur 4\*
- Schlanders: Vier Jahreszeiten 4\*S
- Naturns/Tschars: Hotel Sand 4\*
- Meran: Hotel Pienzenau am Schlosspark 4\*S
- Nals: Apparthotel Nalserhof 4\*
- Region Kalterer See: Hotel Thalhof 4\*

## RESCHENSEE – KALTERER SEE «Via Claudia Augusta».

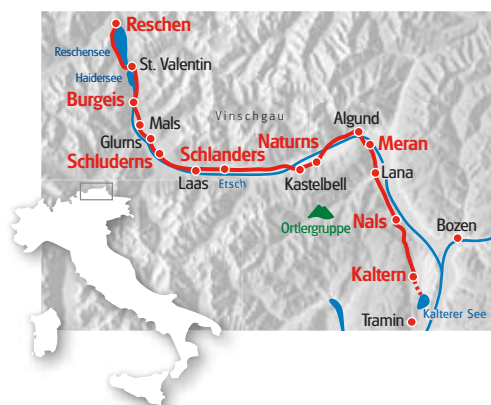
Auf Ihrer Wanderwoche entlang der alten Römerstrasse «Via Claudia Augusta» entdecken Sie einen der schönsten Abschnitte Südtirols zwischen dem Vinschgau und der südlichen Weinstrasse, der jedes Wanderherz erstrahlen lässt. Gestartet wird, umrahmt von herrlichen Bergpanoramen und Blick auf das verschneite Ortlermassiv, am bekannten Reschensee. Höhenwege hoch über dem fruchtbaren Vinschgau führen Sie nach Meran. Geniessen Sie die Aussicht auf prächtige Wein- und Obstgärten sowie zahlreiche Burgen und Schlösser am Wegesrand, unter anderem Reinhold Messners Mountain Museum. In der mediterranen Kurstadt Meran lässt es sich in den Thermalquellen herrlich entspannen, bevor es zum krönenden Abschluss in die Weinregion am den Kalterer See geht.

- 1. Tag: Anreise nach Reschen**
- 2. Tag: Reschen – Burgeis/Mals**  
ca. 5.5h ↔ 21km ⚡ 200m ⚡ 550m
- 3. Tag: Burgeis/Mals – Schluderns**  
ca. 4h ↔ 10km ⚡ 100m ⚡ 350m
- 4. Tag: Schluderns – Schlanders**  
ca. 4.5–5.5h ↔ 19km ⚡ 550m ⚡ 750m
- 5. Tag: Schlanders – Naturns/Umgebung**  
ca. 6–6.5h ↔ 22km ⚡ 400m ⚡ 600m
- 6. Tag: Naturns/Umgebung – Meran**  
ca. 5h ↔ 18km ⚡ 350m ⚡ 550m
- 7. Tag: Meran – Nals**  
ca. 5.5–6.5h ↔ 19km ⚡ 550m ⚡ 550m
- 8. Tag: Nals – Region Kalterer See**  
ca. 5.5–6.5h ↔ 21km ⚡ 500m ⚡ 550m
- 9. Tag: Abreise oder Verlängerung**

■ ■ ■ ■ Tourencharakter

Sie wandern hauptsächlich auf guten, befestigten Wanderwegen, oft auch entlang der «Waalwege», den

alten Bewässerungsanlagen sowie auf asphaltierten Abschnitten. Die Wege sind einfach zu begehen, die Route führt Sie leicht hügelig durch eine wunderschöne, mit Obstbäumen und Weingärten durchzogene Landschaft. Grössere Anstiege sind nur an zwei Tagen zu bewältigen. Wir empfehlen eine gute Grundkondition für Wanderungen bis zu 6.5 Stunden. Verkürzung der Etappen ist jederzeit mit Bahn/Bus möglich.



Anreisetermine FR – MO 29.04. – 07.10.,  
tägliche Anreise in Saison 3  
Saison 1: 29.04. – 07.05. | 18.09. – 07.10.  
Saison 2: 08.05. – 18.06. | 04.09. – 17.09.  
Saison 3: 19.06. – 03.09.  
Sondertermine auf Anfrage

Preis	Charme	Kat. A
Buchungscode	IT-SJWRK-09D	09A
Saison 1	1'529.-	999.-
Saison 2	1'639.-	1'099.-
Saison 3	1'779.-	1'229.-
Zuschlag EZ	295.-	199.-
Zuschlag HP (8x)	269.-	259.-

Charme: siehe Beschreibung | Kategorie: schöne 3\*-Hotels und Gasthöfe

Zusatznächte können gerne dazugebucht werden. Preise finden Sie auf unserer Website.

**Leistungen**

- Übernachtungen in der gewählten Kategorie inkl. Frühstück
- Gepäcktransfer
- Persönliche Toureninformation
- Bestens ausgearbeitete Routenführung
- Reiseunterlagen (1x pro Zimmer)
- Navigations-App und GPS-Daten verfügbar
- Service-Hotline

**Hinweis**

- Bei Halbpension Abendessen (meist mehrgängig, teilweise ausserhalb der Unterkunft mit Wertgutschein).
- Kurtaxe, soweit fällig, nicht im Reisepreis enthalten



BESTSELLER

Anreisetermine täglich 06.05. – 07.10.  
Saison 1: 06.05. – 21.05. | 25.09. – 07.10.  
Saison 2: 22.05. – 11.06. | 04.09. – 24.09.  
Saison 3: 12.06. – 03.09.

Preise

Buchungscode	IT-SJMMG-08A
Saison 1	1'015.-
Saison 2	1'129.-
Saison 3	1'219.-
Zuschlag EZ	285.-
Zuschlag HP (6x)	219.-

Kategorie: 3\*-Hotels und Gasthöfe (teils mit Pool)

Zusatznächte

Meran Saison 1+2	99.-
Meran Saison 3	109.-
Zuschlag EZ	29.-
Riva del Garda Saison 1+2	99.-
Riva del Garda Saison 3	115.-
Zuschlag EZ	55.-

## VON MERAN ZUM GARDASEE Südtirol, Brenta-Dolomiten & Trentino.

Von der Kurstadt Meran durch Wein- und Obstgärten, vorbei an historischen Burgen und glitzernden Bergseen in idyllische Orte mit wunderschönen Gipfelpanoramen. Aussichten auf türkisblaue Seen, schneebedeckte Gipfel und tiefe Flusstäler erwarten Sie hier in Südtirol. Die felsgekrönten Dolomitenzacken begleiten Sie auf Ihrem Weg, in der Brenta schnuppern Sie in die faszinierende Bergwelt der einsamen, steilen Felsriesen. Im Trentino entdecken Sie verwinkelte Bergdörfer mit idyllischen Steinhäusern, bevor Sie Ihr Wochenziel, den Gardasee, erreichen. Inmitten hoher Felswände, umgeben von Olivenhainen und Zypressen, verspüren Sie mediterranes Flair. Cappuccino und Gelato am Ufer des tiefblauen Sees – «La vita è bella!».

### 1. Tag: Anreise nach Meran

Schlendern Sie durch die bezaubernden Laubengassen oder auf den Spuren von Kaiserin Sissi entlang der Passerpromenade.

### 2. Tag: Meran – Nals

🕒 ca. 5–6h 📏 20km ⚖️ 560m ≈ 550m

Auf Waalwegen wandern Sie durch Apfelplantagen zu einem eindrucksvollen Wasserfall. Bald führt Ihr Weg durch die Hügel des Kastanienortes Tisens hinauf zum historischen Kirchlein St. Christoph. Durch ein schönes Waldgebiet mit tollen Ausblicken auf das tief unten liegende Etschtal hinab nach Nals, ein idyllisch gelegenes Örtchen inmitten von Apfel- und Weingärten.

### 3. Tag: Nals – Kaltern/Kalterer See

🕒 ca. 5–5,5h 📏 18km ⚖️ 710m ≈ 600m

Heute erwartet Sie eine faszinierende Wanderung auf dem Burgenweg. Auf interessanten Steigen geht es von einer Festung zur nächsten. Nachmittags

durchwandern Sie das Gebiet der Eislöcher, ein Naturphänomen, wo Sie sogar im Hochsommer Eiszapfen finden können. Vorbei am St. Georgsturm und durch Weinreben an das Ufer des Kalterer Sees.

### 4. Tag: Kaltern/Kalterer See – Coredo

🕒 ca. 4,5–5h 📏 17km ⚖️ 200m ≈ 700m

Am Morgen geht es per Bahn auf den Mendelpass. Genießen Sie den gewaltigen Ausblick, bevor Sie gemütlich über die Hochflächen Richtung Nonstal – der Sprach- und Provinzgrenze – spazieren. Durch abenteuerliche Schluchten und idyllische Örtchen bis zum Santuario des Heiligen Romedio und vorbei an zwei glitzernden Seen nach Coredo, wo Sie nun mitten im Trentino italienische Gemütlichkeit genießen!

### 5. Tag: Coredo – Molveno

🕒 ca. 4,5–5,5h 📏 15km ⚖️ 700m ≈ 400m

Bei einem kurzen Transfer können Sie die eindrucksvolle Landschaft des Nonstal bewundern. Anschliessend wan-



## Unsere Hotels mit Charme





### KALTERN: HOTEL THALHOF 4\*

Ein absolutes Top-Hotel mit allem Komfort. Geniessen Sie den einladenden Wellnessbereich mit Aussen- und Innenpool und traumhaftem Seeblick.

- Meran: Hotel Pienzenau am Schlosspark 4\*S
- Nals: Apparthotel Naiserhof 4\*
- Coredo: Hotel Miraval 4\*
- Molveno: Alpenresort Belvedere 4\*S
- Riva del Garda: Hotel Bellariva 4\*





dem Sie auf dem Jakobsweg in die luftige Hochebene der Paganella. Durch ausgeprägte Waldgebiete führt Sie Ihr Weg hinauf nach Cavedago mit seiner berühmten dreibögigen Brücke. Über das Feuchtgebiet eines Karstsees bis Andalo und weiter nach Molveno, am Fusse der Brenta-Dolomiten und am gleichnamigen türkisblau glitzernden Alpensee gelegen.

### 6. Tag: Rundwanderung Brenta-Dolomiten

 ca. 3-5h (je nach Routenwahl)  
 15 km  390m  900m

Schnuppern Sie in die faszinierende Bergwelt der hohen Brentagipfel! Per Seilbahn überwinden Sie die ersten Höhenmeter, bevor Sie eine der traumhaften Wanderrouen im Berggebiet des Pradel in Angriff nehmen. Kehren Sie bei einem Rifugio ein und geniessen Sie eine typisch italienische Brotzeit mit eindrucksvollem Blick auf die umliegenden Gipfel, bevor Sie Ihre Tour zum grünen Bergsee Lago Nembia fortsetzen.

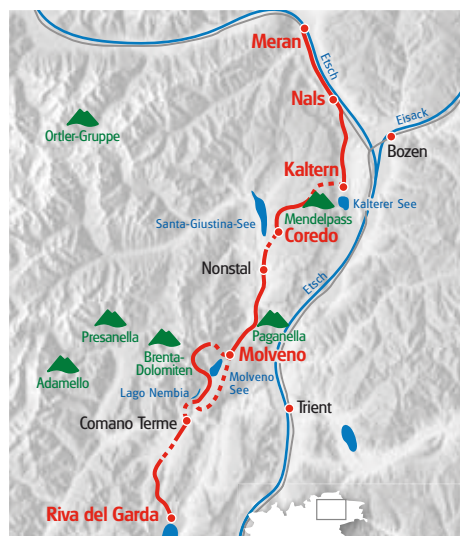
### 7. Tag: Molveno – Riva del Garda

 ca. 3-4h  10km  400m  800m

Zum Abschluss schreiten Sie über naturbelassene Wiesen im Tal von Lomason. Anschliessend steigen Sie hinauf zum Rifugio Monte San Pietro, hier eröffnet sich eine geradezu atemberaubende Aussicht auf den Gardasee. Hinab geht es durch verwinkelte Gassen und Torbögen zum Castel von Tenno. Durch Olivenhaine und

mediterrane Zypressenvegetation erreichen Sie das Ufer des Gardasees.

### 8. Tag: Abreise oder Verlängerung



### Leistungen

- Übernachtungen in der gewählten Kategorie inkl. Frühstück
- Gepäcktransfer
- Persönliche Toureninformation
- 1x Bergfahrt Mendelpassbahn
- Transfers gemäss Programm
- 1x Bergfahrt Seilbahn Pradel-Molveno (nur in der Sommersaison, ansonsten kurze Wanderung)
- Bestens ausgearbeitete Routenführung
- Reiseunterlagen (1x pro Zimmer)
- Navigations-App und GPS-Daten verfügbar
- Service-Hotline

### Hinweis

- Busfahrt Lago Nembia – Molveno, ca. CHF 5-/Person
- Kurtaxe, soweit fällig, nicht im Reisepreis enthalten

### Preise – Reisen mit Charme

Buchungscode	IT-SJWMG-08D
Saison 1	1'269.-
Saison 2	1'495.-
Saison 3	1'655.-
Zuschlag EZ	369.-
Zuschlag HP (6x)	469.-

Kategorie Charme: siehe Beschreibung bzw. Website

### Tourencharakter

Sie wandern auf guten Wanderwegen, auf Waalwegen und abschnittsweise auf Forststrassen und Wandersteigen. Für die Gehzeiten zwischen 3 und 6 Stunden sowie für teils längere Anstiege sollten Sie gute Grundkondition mitbringen. Verkürzung der Tagesetappen per Bus möglich. Eine abwechslungsreiche Wanderung für Liebhaber aussichtsreicher Wanderwege.



Anreisetermine SA 01.04. – 07.10.  
 Saison 1: 01.04. – 22.04. | 24.09. – 07.10.  
 Saison 2: 23.04. – 20.05. | 03.09. – 23.09.  
 Saison 3: 21.05. – 02.09.  
 Sondertermine auf Anfrage

Preise

Buchungscode	IT-PIWAL-08X
Saison 1	959.-
Saison 2	1'065.-
Saison 3	1'175.-
Zuschlag EZ	359.-

Kategorie: 2x 4\*-Hotel (Alba), Mittelklassehotels und schöne italienische Landhäuser «Agriturismo» (teils mit Pool)

Zusatznächte können gerne dazugebucht werden.  
 Preise finden Sie auf unserer Website.

Leistungen

- 7 Übernachtungen wie aufgeführt inkl. Frühstück
- Gepäcktransfer
- 1x Weinverkostung (EN)
- Transfers gemäss Programm
- Bestens ausgearbeitete Routenführung
- Reiseunterlagen (1x pro Zimmer)
- Navigations-App und GPS-Daten verfügbar
- Service-Hotline

Hinweis

- Kurtaxe, soweit fällig, nicht im Reisepreis enthalten

# GENUSSWANDERN IM PIEMONT

## Vom Barbaresco zum Barolo.

Genuss pur lockt zum Wandern in die Region Langhe, aber auch die einzigartige und abwechslungsreiche Naturlandschaft der unverwechselbaren Hügelketten mit Weinbergen soweit das Auge reicht. Die weltbesten und teuersten Weine reifen hier und stehen in zahlreichen Vinotheken in historischen Gemäuern zur Verkostung bereit. Auch kulturell hat das Piemont unzählige bedeutende Stätten zu bieten, besonders reizvoll sind die mittelalterlichen Dörfer auf den sanften Erhebungen zwischen malerischen Tälern. Kulinarisch kommen Sie im Piemont natürlich voll auf Ihre Kosten: Trüffel, Risotto, Käse, abgerundet von einem edlen Tropfen und einem Stückchen «Nocciola di Piemonte» – paradiesisch ist das Wanderleben!

- 1. Tag: Anreise nach Alba**
- 2. Tag: Alba – Treiso**  
 ⌚ ca. 4.5 h ↔ 16 km ⚡ 620 m ≈ 380 m
- 3. Tag: Treiso – Cravanzana**  
 ⌚ ca. 5 h ↔ 17 km ⚡ 430 m ≈ 530 m
- 4. Tag: Cravanzana – Bossolasco/Umgebung**  
 ⌚ ca. 4.5 h ↔ 16 km ⚡ 380 m ≈ 370 m
- 5. Tag: Bossolasco/Umgebung – Serralunga d'Alba/Sinio**  
 ⌚ ca. 5.5 h ↔ 17 km ⚡ 280 m ≈ 990 m
- 6. Tag: Serralunga d'Alba/Sinio – Barolo**  
 ⌚ ca. 4.5 h ↔ 16 km ⚡ 590 m ≈ 640 m
- 7. Tag: Barolo – Alba**  
 ⌚ ca. 5 h ↔ 12 km ⚡ 320 m ≈ 380 m
- 8. Tag: Abreise oder Verlängerung**

■ ■ ■ ■ Tourencharakter

Die täglichen Wanderungen verlaufen hügelig durch Weinberge und Wälder. Entlang von guten Wanderwegen, abwechselnd mit Saumpfaden, Schotterwegen und teils asphaltierten Abschnitten. Mitzubringen ist etwas

Grundkondition, damit die aussichtsreichen Wanderungen zu den über dem Tal thronenden mittelalterlichen Dörfern auch zum Genuss werden.







## PIEMONTE – LIGURIEN

### Von den Weinbergen an die Riviera.

Eine Wanderwoche par excellence, diese einzigartige Verbindung zwischen Land und Meer. Begrüsst werden Sie in der Langhe, DER Schlemmerregion Italiens, die mit Trüffel, Käse und weltbekanntem Wein aufwartet. Auf malerischen Wanderungen durch die Weinberge und mittelalterliche Orte lässt sich diese wunderschöne Region ausgezeichnet erkunden. In den Bergen Liguriens bieten sich herrliche Blicke auf die schneebedeckten Seealpen, das Monte Rosa Massiv und bald auf die türkisblaue Küste. Auf farbenfrohen Wegen wandern Sie an die Blumenriviera und zur berühmten Kurstadt San Remo.

- 1. Tag: Anreise nach Alba**
- 2. Tag: Alba – Monforte**  
ca. 4.5 h ↔ 16 km ⚡ 600 m ⚡ 350 m
- 3. Tag: Monforte – Bossolasco/Umgebung**  
ca. 5.5 h ↔ 20 km ⚡ 700 m ⚡ 450 m
- 4. Tag: Bossolasco/Umgebung – Millesimo**  
ca. 5 h ↔ 20 km ⚡ 450 m ⚡ 800 m
- 5. Tag: Millesimo – Bardineto**  
ca. 5.5 h ↔ 17 km ⚡ 450 m ⚡ 800 m
- 6. Tag: Bardineto – Albenga**  
ca. 5 h ↔ 15 km ⚡ 300 m ⚡ 990 m
- 7. Tag: Albenga – San Remo**  
ca. 4.5 h ↔ 14 km ⚡ 650 m ⚡ 650 m
- 8. Tag: Abreise oder Verlängerung**

#### ■ ■ ■ ■ Tourencharakter

In der Langhe wandern Sie auf hügeligen Schotter-, Wald- und Feldwegen. In den Monti Liguri auch auf steinig Pfaden, auf kurzen Passagen ist Trittsicherheit nötig. Fast täglich stehen leichtere Wahlmöglichkeiten zur Auswahl.



Anreisetermine SA 01.04. – 07.10

Saison 1: 01.04. – 22.04. | 17.09. – 07.10.

Saison 2: 23.04. – 20.05. | 03.09. – 16.09.

Saison 3: 21.05. – 02.09.

Sondertermine auf Anfrage

#### Preise

Buchungscode	IT-PIWAS-08X
Saison 1	929.-
Saison 2	1'029.-
Saison 3	1'149.-
Zuschlag EZ	359.-

Kategorie: 1x 4\*-Hotel (Alba), ansonsten 3\*- und Mittelklassehotels

Zusatznächte können gerne dazugebucht werden. Preise finden Sie auf unserer Website.

#### Leistungen

- Übernachtungen wie aufgeführt inkl. Frühstück
- Gepäcktransfer
- Transfers gemäss Programm
- 1x Weinverkostung (EN)
- Bestens ausgearbeitete Routenführung
- Reiseunterlagen (1x pro Zimmer)
- Navigations-App und GPS-Daten verfügbar
- Service-Hotline

#### Hinweis

- Kurze Fahrt mit öffentlichen Verkehrsmitteln nach Albenga, ca. CHF 9.-/Person
- Bahnfahrt Alassio – San Remo, ca. CHF 9.-/Person
- Anreisen Juli/August: Doppelübernachtung in San Remo statt Übernachtung in Albenga. Bahnfahrten nach/von San Remo, ca. CHF 19.-/Person
- Kurtaxe, soweit fällig, nicht im Reisepreis enthalten



BESTSELLER



Ariane Schlegel – Mitarbeiterin Eurotrek:

Die Wanderung ist ein Juwel an einer der schönsten Küsten Italiens. Abwechslungsreiche Pfade hoch über dem Meer führen mit grossartiger Aussicht durch Weinberge, Olivenhaine, entlang an Steilhängen mit Blick auf das tiefblaue Meer. Auch die Fischerdörfer von Cinque Terre sind wahre Perlen, die mit ihren kleinen Gassen und farbenfrohen Häusern nach der Wanderung zum Bummeln und Verweilen einladen. Dolce Vita pur! Ich empfehle die Tour im Frühling oder im Herbst zu machen da die Temperaturen zum Wandern perfekt sind.



Anreisetermine täglich 07.04. – 01.07. | 02.09. – 09.10.

Saison 1: 01.10. – 09.10.

Saison 2: 07.04. – 30.09.

Mindestteilnehmer 2 Personen

## Preise

Buchungscode	IT-CTWCL-08X
Saison 1	855.-
Saison 2	959.-
Zuschlag EZ	285.-
Zuschlag Alleinreisende	139.-

Kategorie: 1x schönes 2\*-Hotel (Camogli), 2x 3\*-Hotels

## Zusatznächte

Camogli	95.-
Zuschlag EZ	39.-
Sestri Levante	75.-
Zuschlag EZ	59.-
Levanto	99.-
Zuschlag EZ	29.-

## Leistungen

- Übernachtungen wie aufgeführt inkl. Frühstück
- Gepäcktransfer
- Bestens ausgearbeitete Routenführung
- Reiseunterlagen (1x pro Zimmer)
- Service-Hotline

## Hinweis

- Cinque Terre Card (erforderlich für den Nationalpark an Tag 6), ca. CHF 15.-/Person
- Schifffahrt Portovenere – Monterosso, ca. CHF 19.-/Person
- Bahn- und Busfahrten gemäss Programm, ca. CHF 69.-/Person
- Kurtaxe, soweit fällig, nicht im Reisepreis enthalten

## CINQUE TERRE

### Ligiens malerische Küste.

Farbige Häuser an steilen Hängen, kleine Plätze mit bunten Booten am Meer, verwinkelte Gassen und Treppenwege. Oberhalb der Ferienorte am Meer finden sich unberührte Landschaften mit Olivenhainen, Weingärten und entzückenden Bergdörfern. Die Cinque Terre ist eine der beliebtesten Wanderregionen Europas. Mit gutem Grund: Nirgendwo an der italienischen Festlandküste blieben Landschaft und Dörfer so hervorragend erhalten. Ein weitläufiges Netz an Maultierpfaden – heute als Wanderwege genutzt – führt Sie durch diese aussergewöhnliche Landschaft.

**1. Tag: Anreise nach Camogli****2. Tag: Rundwanderung Portofino**

⌚ ca. 4–5h ↔ 9km ≈ 450m ≈ 450m

**3. Tag: Camogli – Sestri Levante**

⌚ ca. 3h ↔ 8km ≈ 150m ≈ 800m

**4. Tag: Rundwanderung Moneglia**

⌚ ca. 4.5h ↔ 9km ≈ 600m ≈ 600m

**5. Tag: Sestri Levante – Levanto**

⌚ ca. 5.5h ↔ 10km ≈ 850m ≈ 850m

**6. Tag: Rundwanderung «Herz der Cinque Terre»**

⌚ ca. 4.5–6h ↔ 8km ≈ 480m ≈ 480m

**7. Tag: Rundwanderung Portovenere**

⌚ ca. 4.5h ↔ 12km ≈ 600m ≈ 600m

**8. Tag: Abreise oder Verlängerung**

## ■ ■ ■ ■ Tourencharakter

Die panoramareichen Wanderungen führen häufig über steinige und schmale Wege. Sie gehen täglich zwischen 3 und 6 Stunden. Längere Abstiege verlaufen über Treppenwege. Alle Wanderungen können per Bahn verkürzt werden.





## KLASSIKER



# ALPE-ADRIA-TRAIL

## Von Cividale nach Triest.

Ausgangspunkt dieser Wanderreise ist die malerische Stadt Cividale del Friuli. Der Weitwanderweg Alpe-Adria-Trail verläuft von Kärnten über Slowenien nach Friaul-Julisch Venetien und ist somit auch Treffpunkt dreier Kulturen. Kulturell und landschaftlich hat dieser Abschnitt des Drei-Länder-Trails viel zu bieten: angefangen beim Wallfahrtsort Castelmonte über Cormons, Karst und Brda bis hin zum Ziel dieser herrlichen Wanderung, der ehemaligen Habsburgerstadt Triest.

- 1. Tag: Anreise nach Cividale del Friuli**
- 2. Tag: Cividale del Friuli – Prepotto**  
ca. 7h ↔ 22km ⚡ 520m ≈ 540m
- 3. Tag: Prepotto – Šmartno**  
ca. 5h ↔ 15km ⚡ 620m ≈ 460m
- 4. Tag: Šmartno – Cormons**  
ca. 4–5h ↔ 14km ⚡ 350m ≈ 550m
- 5. Tag: Cormons – Gradisca d'Isonzo**  
ca. 4–5h ↔ 17km ⚡ 100m ≈ 120m
- 6. Tag: Gradisca d'Isonzo – Duino/Sistiana**  
ca. 8h ↔ 29km ⚡ 670m ≈ 650m
- 7. Tag: Duino/Sistiana – Triest**  
ca. 7–8h ↔ 24km ⚡ 460m ≈ 500m
- 8. Tag: Abreise oder Verlängerung**

**■ ■ ■ ■ Tourencharakter**

Einfache Wandertouren auf guten Wanderwegen sowie auf Wald- und Wiesenwegen. Einzelne Tagesetappen sind mit bis zu 8 Stunden etwas länger gestaltet, können jedoch mit entsprechender Grundkondition ohne Probleme bewältigt werden. Teilweise können die Etappen mit öffentlichen Verkehrsmitteln verkürzt werden.



Anreisetermine SA 01.04. – 14.07. | 2008. – 04.11.

Saison 1: 01.04. – 11.07. | 10.09. – 04.11.

Saison 2: 12.07. – 14.07. | 20.08. – 09.09.

Mindestteilnehmer 2 Personen

Sondertermine ab 5 Personen

**Preise**

Buchungscode	IT-AAWUT-08X
Saison 1	845.-
Saison 2	949.-
Zuschlag EZ	219.-

Kategorie: schöne 3\*-Hotels und Gasthöfe

**Zusatznächte**

Cividale del Friuli	85.-
Zuschlag EZ	29.-
Triest	99.-
Zuschlag EZ	39.-

**Leistungen**

- Übernachtungen wie aufgeführt inkl. Frühstück
- Gepäcktransfer
- Bestens ausgearbeitete Routenführung
- Reiseunterlagen (1x pro Zimmer)
- GPS-Daten verfügbar
- Service-Hotline

**Hinweis**

- Optionale Busfahrt von Monfalcone nach Duino/Sistiana zur Verkürzung der Strecke, ca. CHF 5.-/Person
- Kurtaxe, soweit fällig, nicht im Reisepreis enthalten



NEUE REISE



Anreisetermine SA 01.04. – 07.10.
Saison 1: 01.04. – 22.04. | 17.09. – 07.10.
Saison 2: 23.04. – 20.05. | 03.09. – 16.09.
Saison 3: 21.05. – 02.09.

Preise

Table with 2 columns: Buchungscodes, IT-TOWPE-08X, and prices for seasons 1, 2, 3 and a surcharge.

Kategorie: 3\*- und 4\*-Hotels

Zusatznächte können gerne dazugebucht werden. Preise finden Sie auf unserer Website.

Leistungen

- Übernachtungen wie aufgeführt inkl. Frühstück
Gepäcktransfer
Persönliche Toureninformation
1x Transfer Castagneto – Baratti
1x Fährfahrt nach Elba
Bestens ausgearbeitete Routenführung
Reiseunterlagen (1x pro Zimmer)
Navigations-App und GPS-Daten verfügbar
Service-Hotline

Hinweis

- Gepäckmitnahme bei Fährfahrt nach Elba in Eigenregie (6. Tag)
Bahnfahrten am 2., 3., und 4. Tag, sowie Busfahrten in Piombino und auf Elba, ca. CHF 15.-/Person
Kurtaxe, soweit fällig, nicht im Reisepreis enthalten

TOSKANISCHE KÜSTE
Auf den Spuren der Etrusker von Pisa nach Elba.

Die Etruskerküste zwischen Pisa und Piombino bietet ausser traumhaften Küstenabschnitten und kulturellen Highlights auch ein herrliches Wandergebiet. Die Routen führen durch Pinienhaine und Laubwald, mediterrane Macchia sowie über wilde Hochflächen und weissen Sandstrand. Unterwegs bleibt Zeit für einen Sprung ins kühle Nass und zum Verweilen in den sonnigen Buchten. Übernachtet wird neben Pisa stets in sehenswerten Küstenorten. Die Fähre bringt Sie hinüber nach Elba, die Insel mit den schönsten Stränden des Mittelmeeres und traumhaften Wanderwegen. Küstenwandern vom Feinsten!

- 1. Tag: Anreise nach Pisa
2. Tag: Rundwanderung Pisa «Monti Pisani»
3. Tag: Pisa – Castiglioncello «Vulkanberg Poggio Pelato»
4. Tag: Castiglioncello – Castagneto «Pineta di Cecina»
5. Tag: Castagneto – Piombino «Höhenwege von Piombino»
6. Tag: Piombino – Elba «malerische Küstentour»
7. Tag: Rundwanderung «Elba Gipfeltour»
8. Tag: Abreise oder Verlängerung

Tourencharakter

Die abwechslungsreichen Routen verlaufen auf guten Wanderwegen im Wald und entlang der Küste sowie auf Höhenwegen und Schotterstrassen, abschnittsweise

auf schmalen Pfaden und teils auf felsigem Untergrund oder auf Sand. Grundkondition für die längeren Etappen und Trittsicherheit ist mitzubringen. Gehzeiten bis zu max. 5 Stunden sind zu erwarten, für Badestopps und Kulturgenuss bleibt genügend Zeit. Die Touren können grossteils flexibel gestaltet und abgekürzt werden.





## MALERISCHE TOSKANA

### Florenz, Wein & Toskanische Küste.

Kultur, Genuss und Landschaften in perfekter Vollendung – all dies erwartet Sie in der Toskana. Florenz empfängt Sie spektakulär: Prachtvolle Paläste und Kathedralen, Michelangelos David oder die Gemälde der grossen Meister. Auf einsamen Pfaden geht es durch die typische Hügellandschaft der Chianti-Region. Über geschichtsträchtige Orte wie Siena und Volterra gelangen Sie zur toskanischen Küste. Auf der Via Sale schmecken Sie bereits die salzige Luft des Meeres auf der Zunge, bei Cecina Mare strecken Sie die müden Wanderbeine in die Wellen des tyrrhenischen Meeres.

#### 1. Tag: Anreise nach Florenz

#### 2. Tag: Florenz – Greve in Chianti

ca. 4h ↔ 11km ⚡ 400m ⚡ 300m

#### 3. Tag: Greve in Chianti – Castellina in Chianti

ca. 4h ↔ 11km ⚡ 350m ⚡ 300m

#### 4. Tag: Castellina in Chianti – Siena

ca. 4.5h ↔ 16km ⚡ 300m ⚡ 500m

#### 5. Tag: Siena – San Gimignano

ca. 4h ↔ 13km ⚡ 350m ⚡ 250m

#### 6. Tag: San Gimignano – Volterra

ca. 4h ↔ 11km ⚡ 500m ⚡ 250m

#### 7. Tag: Volterra – Cecina Mare/Umgebung

ca. 3–4h ↔ 10km ⚡ 0m ⚡ 0m

#### 8. Tag: Abreise oder Verlängerung

#### ■□□□ Tourencharakter

Sie wandern stets auf gut begehbaren Wanderwegen, Schotterstrassen und Pfaden. Die täglichen Routen verlaufen entlang von Weinbergen, Wäldern und durch sanfte Hügellandschaften. Etwas Grundkondition ist für Gehzeiten bis zu max. 4.5 Stunden ausreichend, es bleibt genügend Zeit, um die kulturellen Highlights in aller Ruhe zu geniessen.



Anreisetermine SA 01.04. – 07.10.

Saison 1: 01.04. – 22.04. | 17.09. – 07.10.

Saison 2: 23.04. – 20.05. | 03.09. – 16.09.

Saison 3: 21.05. – 02.09.

Sondertermine auf Anfrage

#### Preise

Buchungscode	IT-TOWFC-08X
Saison 1	899.-
Saison 2	989.-
Saison 3	1'085.-
Zuschlag EZ	359.-

Kategorie: 3\*- und 4\*-Hotels und schöne ital. Landhäuser «Agriturismo» (teils mit Pool)

#### Zusatznächte

Florenz Saison 1	95.-
Florenz Saison 2+3	99.-
Zuschlag EZ	75.-
Cecina Mare Saison 1	79.-
Cecina Mare Saison 2+3	99.-
Zuschlag EZ	39.-

#### Leistungen

- Übernachtungen wie aufgeführt inkl. Frühstück
- Gepäcktransfer • Persönliche Toureninformation
- 1x Weinverkostung • 1x Transfer San Gimignano – Ullignano • Bestens ausgearbeitete Routenführung
- Reiseunterlagen (1x pro Zimmer) • Navigations-App und GPS-Daten verfügbar • Service-Hotline

#### Hinweis

- Busfahrten (Florenz – Gabbiano, Lucarelli – Castellina, Siena – Colle Val d'Elsa, Saline/Volterra – Cecina), ca. CHF 19.-/Person
- Kurtaxe, soweit fällig, nicht im Reisepreis enthalten



Ines Spreeuwers – Mitarbeiterin

**Eurotrek:** Wandern an der Amalfiküste

ist ein Traum. Auch wenn die Sonne mal nicht scheint, kann man viel erleben, denn die Tour lässt sich individuell gestalten. Wir haben es sehr genossen, entlang den atemberaubenden Küsten mit ihren idyllischen Städtchen zu wandern. Es ist eine sehr authentische Reise, auf der man sieht und fühlt, wie die Menschen an der Amalfiküste leben.

Anreisetermine täglich 15.03. – 05.11.

Saison 1: 15.03. – 31.03.

Saison 2: 01.04. – 30.04. | 01.10. – 05.11.

Saison 3: 01.05. – 30.09.

Preise

Buchungscode	IT-KMWP-08X
Saison 1	585.-
Saison 2	699.-
Saison 3	829.-
Zuschlag EZ Saison 1+2	359.-
Zuschlag EZ Saison 3	479.-

Kategorie: 2x Agriturismo (ital. Landhaus), 5x 3\*-Hotels (teils 2x schöne 2\*-Pension)

Zusatznächte auf Anfrage

Leistungen

- Übernachtungen wie aufgeführt inkl. Frühstück
- Gepäcktransfer
- Bestens ausgearbeitete Routenführung
- Reiseunterlagen (1x pro Zimmer)
- GPS-Daten verfügbar
- Srvce-Hotline

Hinweis

- Busfahrten, ca. CHF 15.-/Person
- Auf Anfrage ist die letzte Übernachtung auch in Positano möglich
- Kurtaxe, soweit fällig, nicht im Reisepreis enthalten

## KAMPANIENS AMALFIKÜSTE

### Malerische Dörfer und duftende Zitronen.

Wer im alten Rom Ruhm und Reichtum erlangte, gönnte sich ein Herrenhaus an der Amalfiküste. Auch heute vermischt sich der Duft von blühenden Früchten mit dem Salz des Meeres zu einem verführerischen Aroma, das Sie während Ihrer Wanderwoche begleiten wird. Die Touren führen Sie von kleinen Fischerdörfern an der Küste zu Überresten von römischen Siedlungen im Hinterland. Am Ende jeder Wanderung kehren Sie ans Meer zurück und lassen die Tage mit Limoncello, frischen Meeresfrüchten und Blick auf den Golf von Salerno ausklingen. Diese Aussicht hat schon die alten Römer verzaubert.

- 1. Tag: Anreise nach Agerola/Bomerano**
- 2. Tag: Rundwanderung Monte Tre Calli**  
⌚ ca. 4.5h ↔ 8km ⚖ 550m ⚖ 550m
- 3. Tag: Agerola/Bomerano – Amalfi**  
⌚ ca. 4.5h ↔ 11km ⚖ 250m ⚖ 800m
- 4. Tag: Höhenweg zum Torre dello Ziro**  
⌚ ca. 4.5h ↔ 10km ⚖ 500m ⚖ 500m
- 5. Tag: Naturschutzgebiet Valle delle Ferriere**  
⌚ ca. 5h ↔ 10km ⚖ 250m ⚖ 600m
- 6. Tag: Amalfi – Praiano**  
⌚ ca. 4.5h ↔ 10km ⚖ 350m ⚖ 600m
- 7. Tag: Pilgerweg nach San Domenico**  
⌚ ca. 4.5h ↔ 9km ⚖ 400m ⚖ 400m
- 8. Tag: Abreise oder Verlängerung**

■ ■ ■ ■ Tourencharakter

Täglich gehen Sie ca. 5 Stunden auf Höhenwegen (Wanderpfade, Treppenwege), mit teilweise steileren Abschnitten. Trittsicherheit ist erforderlich. Da Sie fast immer auf Meereshöhe starten, bzw. die Touren enden, gehen Sie von 250 bis max. 800 Höhenmeter pro Tag im Auf- und Abstieg.





## SIZILIEN & LIPARISCHE INSELN

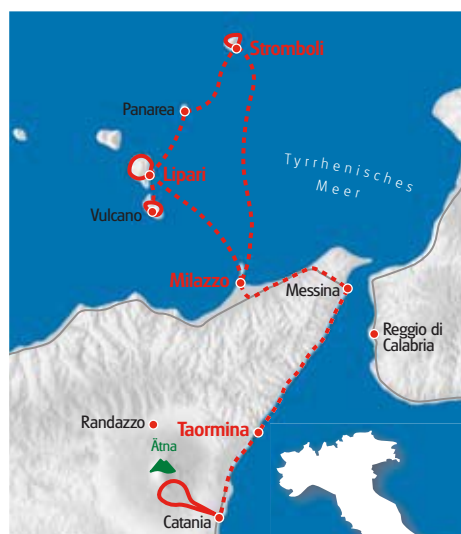
### Vulkanwandern am Ätna & Stromboli.

Wir laden Sie ein Siziliens Vulkane Ätna, Stromboli und den erloschenen Krater Vulcano zu entdecken. Sie unternehmen Wanderungen zu den Vulkanen und gleiten mit Fähren von Insel zu Insel, um die Inseln schönsten Ausblicke auf diese faszinierenden Gebilde einzufangen. Die Besteigung des Ätna ist zweifellos eine unvergessliche Erfahrung! Bezaubert wird Sie Taormina, wunderschön über dem Meer gelegen, mit seinen engen Gassen, dem griechischen Amphitheater und den fantastischen Ausblicken auf die Küste und den meist verschneiten Ätna.

- 1. Tag: Anreise nach Milazzo**
- 2. Tag: Milazzo – Lipari**  
ca. 3h ↔ 8km ⚡ 290m ≈ 290m
- 3. Tag: Ausflug Vulcano**  
ca. 3h ↔ 6km ⚡ 390m ≈ 390m
- 4. Tag: Lipari – Stromboli**  
ca. 6h ↔ 10km ⚡ 920m ≈ 920m
- 5. Tag: Rundwanderung Stromboli**  
ca. 4h ↔ 6km ⚡ 290m ≈ 290m
- 6. Tag: Stromboli – Taormina**
- 7. Tag: Rundwanderung Ätna**  
ca. 4.5h ↔ 9km ⚡ 500m ≈ 500m
- 8. Tag: Abreise oder Verlängerung**

#### ■ ■ ■ ■ Tourencharakter

Die täglichen Wandertouren führen durch leicht hügeliges Gelände. Manche Passagen sind steil und Trittsicherheit ist erforderlich. Es erwarten Sie Gehzeiten von ca. 3 bis 6 Stunden pro Tag. Gute Grundkondition ist erforderlich. Der Ausflug auf den Stromboli ist die anspruchsvollste Etappe.



Anreisettermine täglich 01.04. – 31.07. | 01.09. – 31.10.  
 Saison 1: 01.04. – 14.06. | 16.09. – 31.10.  
 Saison 2: 15.06. – 31.07. | 01.09. – 15.09.  
 Mindestteilnehmer 2 Personen

#### Preise

Buchungscode	ITSWMT-08X
Saison 1	1'065.-
Saison 2	1'295.-
Zuschlag EZ	259.-
Zuschlag Alleinreisende	415.-

Kategorie: schöne 3\*- und 4\*-Hotels

#### Leistungen

- Übernachtungen wie aufgeführt inkl. Frühstück
- Gepäcktransfer
- 1x Transfer Flughafen Catania – Milazzo bei Anreise
- 1x geführte Exkursion am Stromboli (EN)
- 1x geführte Exkursion am Ätna (EN)
- Bestens ausgearbeitete Routenführung
- Reiseunterlagen (1x pro Zimmer)
- Service-Hotline

#### Hinweis

- Gepäckmitnahme bei Fährfahrt am 2. Tag in Eigenregie
- Tragflächenbootfahrten, ca. CHF 89.-/Person
- Aufstieg Vulcano und Stromboli fallweise gesperrt, optionale Wanderungen möglich
- Kurtaxe, soweit fallig, nicht im Reisepreis enthalten

#### Detailinfo

Exkursion auf den Stromboli: Die Wanderung ist nur in Begleitung eines zertifizierten Guides erlaubt, und nur solange der Vulkan nicht gesperrt ist.

# ÖSTERREICH



## FESTUNG HOHENSALZBURG

Die Festung Hohensalzburg auf dem Festungsberg über den Türmen und Dächern der barocken Altstadt ist das Wahrzeichen von Salzburg. Sie ist die grösste vollständig erhaltene Burg Mitteleuropas und wurde niemals eingenommen. Die Gründung durch Erzbischof Gebhard geht auf das Jahr 1077 zurück, um 1500 erhielt die Festung ihr heutiges Erscheinungsbild. Sie sollte das Fürstentum und seine Erzbischöfe vor Angriffen schützen, was ihr wie erwähnt ausnahmslos gelang. Heute jedoch sind Fremde aus aller Welt auf der Festungsburg willkommen, sei es für einen Besuch im Festungs-, Marionetten- oder Rainer-Regimentsmuseum oder für eine Panoramatour. Diese führt vom Salzmagazin via Verlies zur Aussichtsplattform des Reckturms und durch den Wehrgang zum weltberühmten Salzburger Stier. Dabei handelt es sich um ein spätgotisches Hornwerk, wie es im Mittelalter in Festungsanlagen üblich war. Das stierähnliche Brüllen, das die Bevölkerung morgens weckte und abends an die Schlafenszeit mahnte, brachte dem mechanischen Orgelinstrument den Namen Stier ein.







## REISEÜBERBLICK



Velo

[www.eurotrek.ch/oesterreich-velo](http://www.eurotrek.ch/oesterreich-velo)

Alpe-Adria-Radweg: Salzburg – Grado	56
Donau-Radweg	ab 51
Kämtner Seen	55
Neusiedlersee Rundfahrt	54
Zehn Seen-Rundfahrt	50



Wandern

[www.eurotrek.ch/oesterreich-wandern](http://www.eurotrek.ch/oesterreich-wandern)

Genusswandern im Salzkammergut	60
Lechweg	63
Welterbesteig Wachau NEU	62
Zehn-Seen-Trekking	61



Rad & Schiff

[www.eurotrek.ch/oesterreich-radschiff](http://www.eurotrek.ch/oesterreich-radschiff)

Donau: Passau – Wien – Passau, MS Prinzessin Katharina	58
Donau: Passau – Wien – Bratislava – Budapest, MS Prinzessin Katharina	59



Aktivferien

[www.eurotrek.ch/oesterreich-aktiv](http://www.eurotrek.ch/oesterreich-aktiv)

Multiaktivurlaub Tirol	57
------------------------	----



Viele weitere Touren finden Sie  
auf [www.eurotrek.ch/oesterreich](http://www.eurotrek.ch/oesterreich)



**Günther Lämmerer – Geschäftsführer Eurotrek:** Schön, Schöner, Salzkammergut. Ein Besuch in der inoffiziellen Trachtenheimat Österreichs lohnt sich nicht nur für Freunde von Dirndl und Lederhose. Nach einer Velotour am Ufer des Wolfgangsees gibt ein Biss in einen Ausseer Lebkuchen Kraft für die kommenden Etappen der Zehn-Seen-Rundfahrt.



**VARIANTEN**

**Verkürzte Tour 7 Tage / 6 Nächte**

Die Etappe vom Traunsee an den Wolfgangsee wird direkt geradelt – ohne Besuch des Hallstätter Sees (ca. 45-50 km).

**Verlängerte Tour 9 Tage / 8 Nächte**

Die Originaltour wird um eine Etappe durch das Ibmer Moor (2. Tag), dem grössten Hochmoor Mitteleuropas, verlängert (ca. 45 km). Übernachtung in Holzöster/Dorfbm.

Nähere Informationen dazu finden Sie auf unserer Website.

Anreisetermine täglich 08.04. – 07.10.  
 Saison 1: 08.04. – 14.04. | 30.09. – 07.10.  
 Saison 2: 15.04. – 12.05. | 09.09. – 29.09.  
 Saison 3: 13.05. – 08.09.

Preise	Kat. A	Kat. B
<b>Buchungscode</b>	<b>AT-SKRZS-08A</b>	<b>08B</b>
Saison 1	1'125.-	959.-
Saison 2	1'215.-	1'045.-
Saison 3	1375.-	1'189.-
Zuschlag EZ	329.-	185.-
Mietvelo		109.-
Mietvelo-PLUS		175.-
Elektrovelo		259.-

Kat. A: 3\*- und 4\*-Hotels | Kat. B: 3\*-Hotels, Gasthöfe und Pensionen

Zusatznächte können gerne dazugebucht werden. Preise finden Sie auf unserer Website.

**Leistungen**

- Übernachtungen in der gewählten Kategorie inkl. Frühstück
- Persönliche Toureninformation
- Gepäcktransfer
- Bestens ausgearbeitete Routenführung
- Reiseunterlagen (1x pro Zimmer)
- 1x Schifffahrt am Attersee inkl. Velo (bei Anreise im Juli und August)
- 1x Bahnfahrt Traunsee – Hallstätter See inkl. Velo
- Navigations-App und GPS-Daten verfügbar
- Service-Hotline

**Hinweis**

- Kurtaxe, soweit fällig, nicht im Reisepreis enthalten

# ZEHN SEEN-RUNDFAHRT

## Auf den Spuren von Kaiserin Sissi.

Natur geniessen und Geschichte lebendig werden lassen: Auf der malerischen Zehn Seen-Rundfahrt zwischen dem Salzkammergut und dem Trumer Seenland kommen Natur- und Kulturliebhaber auf ihre Kosten. Jeder der zehn Seen hat eine eigene Geschichte, die auf Ihrer Veloreise spürbar wird – sei es durch die besondere Atmosphäre mitten in der Natur oder durch Vergangenes – Geschichten, die diese Plätze still erzählen. Die beliebtesten Persönlichkeiten der österreichischen Geschichte hätten ihre Freude an dieser Rundfahrt gehabt, denn schon Kaiserin Sissi liebte es, in ihrem Salzkammergut die Zehenspitzen ins kühle Nass zu tauchen.

**1. Tag: Anreise nach Salzburg**

**2. Tag: Salzburg – Trumer Seen/Wallersee**

↔ ca. 50 km ⚡ 345 m ⚡ 260 m

**3. Tag: Trumer Seen/Wallersee – Mondsee**

↔ ca. 35-40 km ⚡ 180-260 m ⚡ 200-305 m

**4. Tag: Mondsee – Attersee – Traunsee**

↔ ca. 45 km ⚡ 210 m ⚡ 250 m

**5. Tag: Traunsee – Hallstätter See – Bad Goisern/Umgebung**

↔ ca. 15 km ⚡ 180 m ⚡ 195 m

**6. Tag: Bad Goisern/Umgebung – Wolfgangsee**

↔ ca. 40 km ⚡ 150 m ⚡ 95 m

**7. Tag: Wolfgangsee – Salzburg**

↔ ca. 50-70 km ⚡ 220 m ⚡ 605 m

**8. Tag: Abreise oder Verlängerung**

**Tourencharakter**

An den Seeufem und an der Salzach sind die Velorouten völlig flach. Dazwischen ist das Gelände meist hügelig. Überwiegender Teil auf Velowegen und wenig befahrenen Nebenstrassen. Nur wenige, kurze Abschnitte auf stärker befahrenen Strassen.





FAMILIEN

## DONAU-RADWEG FÜR FAMILIEN

### Von Schärding nach Linz.

Der Donau-Radweg: Einer der beliebtesten, wenn nicht sogar der beliebteste Radweg Europas. Unsere Familienveloreise bietet Ihnen und Ihrer Familie die einmalige Möglichkeit, diesen auf gemütliche Art und Weise zu erkunden. Von Schärding aus geht es entlang wunderschöner Velowege bis nach Linz, der Landeshauptstadt Oberösterreichs. Kurze Tagesetappen und viel Zeit für Zwischenstopps sorgen für rundum gelungene Ferien. Entlang der Donau gibt es für Sie jeden Tag lustige Freizeitmöglichkeiten. Natürlich darf eine Schifffahrt dabei nicht fehlen. Garantiert leuchtende Kinderaugen und Spass für die Kleinen.

#### 1. Tag: Anreise nach Schärding

#### 2. Tag: Schärding – Passau

↔ ca. 15 km ⚡ 45 m ⚡ 60 m

#### 3. Tag: Passau – Schlögen

↔ ca. 40 km ⚡ 75 m ⚡ 100 m

#### 4. Tag: Schlögen – Aschach

↔ ca. 30 km ⚡ 60 m ⚡ 60 m

#### 5. Tag: Aschach – Linz

↔ ca. 30 km ⚡ 15–25 m ⚡ 25–40 m

#### 6. Tag: Linz – Schärding per Transfer

#### 7. Tag: Abreise oder Verlängerung

#### ■□□□ Tourencharakter

Kein Mindestalter. Voraussetzungen: Grundkondition und Velofahrkenntnisse. Eine Route ideal für Familien. Entlang vom Inn und der Donau flach oder leicht bergab, fast durchgehend auf einem gut ausgebauten Veloweg ohne motorisierten Verkehr. Nur kurze Abschnitte verlaufen auf Nebenstrassen.



Anreisetermine täglich 01.04. – 07.10.  
Saison 1: 01.04. – 14.04. | 30.09. – 07.10.  
Saison 2: 15.04. – 05.05. | 09.09. – 29.09.  
Saison 3: 06.05. – 08.09.

#### Preise

Buchungscode	AT-DOASS-07X
Saison 1	695.-
Saison 2	759.-
Saison 3	829.-
Kinder 12-14 J.	589.-
Kinder 6-11 J.	389.-
Zuschlag EZ	239.-
Mietvelo (21- oder 7-Gang)	109.-
Kindervelo/Tag-along/Kinderanhänger	99.-
Follow-Me inkl. Kindervelo	155.-
Mietvelo-PLUS	175.-
Elektrovelo	259.-
Kindersitz	39.-

Kategorie: 3\*- und 4\*-Hotels, in Aschach Pension

Zusatznächte können gerne dazugebucht werden. Preise finden Sie auf unserer Website.

#### Leistungen

- Übernachtungen wie aufgeführt inkl. Frühstück
- Schifffahrt Linz – Schärding inkl. Velo • Eintritt ins Erlebnisbad Passau für die ganze Familie • Gepäcktransfer • Persönliche Toureninformation • Bestens ausgearbeitete Routenführung • Reiseunterlagen (1x pro Zimmer) • GPS-Daten verfügbar • Service-Hotline

#### Hinweis

- Fährfahrt ca. CHF 5.-/Fahrt inkl. Velo
- Kurtaxe, soweit fällig, nicht im Reisepreis enthalten



## KLASSIKER

**Prisca Jaisli – Mitarbeiterin Eurotrek:**

Die Velowege sind perfekt in Schuss gehalten und gut markiert. Das Velolen angenehm und nicht stressig. Sehr entspannend wirkt das träge Dahinfließen der Donau. Der Blick aufs Wasser mit den verschiedensten Bildern gibt ein wunderbar friedliches Gefühl im Herzen.

Anreisetermine täglich 01.04. – 07.10.

Saison 1: 01.04. – 14.04. | 30.09. – 07.10.

Saison 2: 15.04. – 05.05. | 09.09. – 29.09.

Saison 3: 06.05. – 08.09

Preise	Kat. A	Kat. B
Buchungscodecode	AT-DORSW-08A	08B
Saison 1	929.-	799.-
Saison 2	1'045.-	915.-
Saison 3	1'119.-	999.-
Zuschlag EZ	299.-	295.-
Leihrad		109.-
Leihrad-PLUS		175.-
Elektrotrad		259.-

A: 4\*-Hotels oder Hotels im 4\*-Niveau | B: 3\*- u. 4\*-Hotels

**Leistungen**

- Übernachtungen in der gewählten Kategorie inkl. Frühstück
- Persönliche Toureninformation
- Gepäcktransfer
- Bestens ausgearbeitete Routenführung
- Reiseunterlagen (1x pro Zimmer)
- 1x Fahrradtour Au – Schlägen inkl. Velo
- 1x Weinprobe in der Wachau
- Navigations-App und GPS-Daten verfügbar
- Service-Hotline

**Hinweis**

- Kurtaxe, soweit fällig, nicht im Reisepreis enthalten

## DONAU-RADWEG

### Von Passau nach Wien.

Einmal quer durch die schönsten Landschaften Österreichs: Der Donau-Radweg führt vorbei an barocken Städten, Obstbaum-Hainen, modernen Kultur-Hotspots und idyllischen Wasserlandschaften. So abwechslungsreich ist Österreich. Nicht umsonst ist der Donau-Radweg die beliebteste Radstrecke Europas. Die schöne blaue Donau ist Orientierungspunkt und treue Gefährtin auf der Radreise von Passau nach Wien. Je nach Region zeigt sie sich von einer anderen Seite: Mal sanft und ruhig bis zum Naturschutzgebiet Donauleiten oder verwunschen in der berühmten Schlägener Schlinge. So variantenreich wie die Donau zeigen sich auch Kunst und Kulinarik in Ober-, Niederösterreich und Wien. Kosten Sie sich durch diese faszinierende Gegend Österreichs!

**1. Tag: Anreise nach Schärding/Passau**

Flanieren Sie gemütlich durch das schmucke Barockstädtchen Schärding mit seiner berühmten «Silberzeile» oder durch die «Neue Mitte» der Drei-Flüsse-Stadt Passau. Abends Informationsgespräch und Veloausgabe.

**2. Tag: Schärding/Passau – Donauschlinge/Umgebung**

↔ ca. 40–55km ⚡ 200 m ⚡ 265 m

Dem Inn entlang geht es in die Drei-Flüsse-Stadt Passau. Perfekt für eine kurze Stadtrundfahrt oder eine Dombesichtigung mit einem Konzert auf der grössten Kirchenorgel der Welt. Entlang der Donau über Obernzell bis Engelhartzell und durch das Naturschutzgebiet Donauleiten bis an die nördliche Seite der Schlägener Schlinge. Hier hat sich der Granit als unüberwindbarer Gegner erwiesen und die Donau zu einem Richtungswechsel von 180 Grad gezwungen. Mit der Fähre ans andere Ufer zum Hotel.

**3. Tag: Donauschlinge/Umgebung – Linz**

↔ ca. 60–70km ⚡ 40–70m ⚡ 60–90m

Heute mit dem Velo durch das Grün des Eferdinger Beckens über den Donaumarkt Aschach, Ottensheim und Wilhering in die oberösterreichische Landeshauptstadt Linz. Nach dem Motto «In Linz beginnt's» bieten sich die zahlreichen Lokale in der historischen Altstadt zur Einkehr an.

**4. Tag: Linz – Grein/Umgebung**

↔ ca. 50km ⚡ 35m ⚡ 55m

Zur Abwechslung ein Stück weg vom Flusslauf der Donau nach St. Florian (Augustiner Chorherrenstift) und nach Enns. Danach wieder entlang der Donau ins wundervolle Barockstädtchen Grein mit dem ältesten, noch bespielten Stadttheater Österreichs, dem Schifffahrtsmuseum und der Greinburg.



## Unsere Hotels mit Charme



### SCHÄRDING: HOTEL FORSTINGER 4\*

Familie Forstinger steht seit Generationen für typisch österreichische Gastfreundschaft.

- Passau: Hotel Residenz 4\*
- Schlägen: Hotel Donauschlinge (Balkon) 4\*
- Linz: Hotel am Domplatz 4\*
- Grein: Landhaus Stift Ardagger 4\*
- Melk: Hotel Zur Post 4\*
- Krems: Hotel & Spa Steigenberger 4\*
- Wien: Hotel Steigenberger Herrenhof 5\*

### VARIANTEN

Diese Reise können Sie in weiteren Varianten buchen. Nähere Informationen dazu finden Sie auf unserer Website.

### 5. Tag: Grein/Umgebung – Wachau

ca. 20–35 km ⚡ 40–85 m ⚡ 50–90 m

Ein einst von den Schiffsleuten gefürchteter Donau-Abschnitt erwartet nun alle Velofahrer – der Strudengau. Wo früher gegen die Strömungen der Donau angekämpft wurde, kann heute gemütlich in die Pedale getreten werden. In Maria Taferl thront hoch über der Donau eine prächtige Wallfahrtskirche, die jährlich tausende Pilger anzieht.

### 6. Tag: Wachau – Krems/Traismauer/Tulln

ca. 40–50 km ⚡ 25 m ⚡ 35–45 m

In Melk richtet sich der Blick nach oben, sonst entgeht Ihnen die Schönheit von Stift Melk, das dort über die Donau wacht. Durch die Weinstädtchen Spitz, Weissenkirchen und vorbei an der Burgruine Dürnstein führt die Etappe bis Krems, der 1'000-jährigen Stadt, bzw. bis Tulln. Natürlich darf bei der Fahrt durch die Wachau eine Weinverkostung nicht fehlen.

### 7. Tag: Krems/Traismauer/Tulln – Wien

ca. 35 km ⚡ 20–30 m ⚡ 35–45 m

Auf den letzten Kilometern der Veloreise erreicht man ganz entspannt die Donaumetropole Wien und kann alle Vorzüge der Stadt genießen: Ein «Verlängerter» und ein Stück der bekannten Sachertorte in einem der typischen Kaffeehäuser Wiens, ein Besuch im Stephansdom, die Besichtigung der prachtvollsten

Sehenswürdigkeiten bei einer Fahrt in einem der berühmten «Fiaker» oder einfach ein Bummel durch Wiens Innenstadt.

### 8. Tag: Abreise oder Verlängerung



### Preise – Reisen mit Charme

Buchungscode	AT-DORSW-08D
Saison 1	1'199.-
Saison 2	1'375.-
Saison 3	1'535.-
Zuschlag EZ	499.-
Mietvelo	109.-
Mietvelo-PLUS	175.-
Elektrovelo	259.-

Kategorie Charme: siehe Beschreibung bzw. Website

### Zusatznächte

Schärding	129.-
Zuschlag EZ	55.-
Passau	95.-
Zuschlag EZ	45.-
Wien	179.-
Zuschlag EZ	139.-

Zusatznächte können gerne dazugebucht werden. Preise finden Sie auf unserer Website.

### TOURENCHARAKTER

Entlang der Donau flach oder leicht bergab, fast durchgehend gut ausgebaut und ohne motorisierten Verkehr. Ganz kurze Abschnitte verlaufen auf Nebenstrassen – Streckentechnisch ein Musterbeispiel einer Veloreise!



Anreisetermine SA 08.04. – 07.10.

Saison 1: 08.04. – 28.04. | 30.09. – 07.10.

Saison 2: 29.04. – 26.05. | 09.09. – 29.09.

Saison 3: 27.05. – 08.09.

Sondertermine auf Anfrage

## Preise

Buchungscode	AT-WIRNR-08X
Saison 1	959.-
Saison 2	1'055.-
Saison 3	1'165.-
Zuschlag EZ	329.-
Mietvelo	109.-
Mietvelo-PLUS	175.-
Elektrovelo	259.-

Kategorie: 3\*- und 4\*-Hotels

Zusatznächte können gerne dazu gebucht werden.

Preise finden Sie auf unserer Website.

## Leistungen

- Übernachtungen wie aufgeführt inkl. Frühstück
- Persönliche Toureninformation
- Gepäcktransfer
- Bestens ausgearbeitete Routenführung
- Reiseunterlagen (1x pro Zimmer)
- 1x Fahrradhilfsdienst Mörbisch – Illmitz inkl. Rad
- Navigations-App und GPS-Daten verfügbar
- Service-Hotline

## Hinweis

- U-Bahnticket Wien/Schwedenplatz – Hotel am Abreisetag in Eigenregie, Kosten ca. CHF 5.-/Person
- Kurtaxe, soweit fällig, nicht im Reisepreis enthalten

## NEUSIEDLERSEE RUNDFAHRT

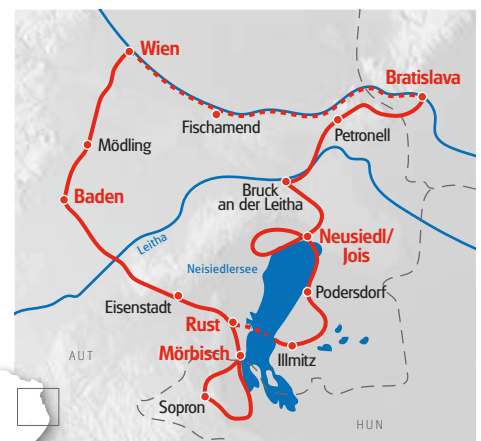
## Wein und mehr im Dreiländereck.

Südöstlich der Walzermetropole Wien, wo sich Puszta, Schilfgürtel und Weinberge treffen, liegt das einzigartige Naturschutzgebiet Neusiedlersee. Sanfte Weinhügel, Schilfgürtel und Salzlacken prägen diese Landschaft. Storchennestern auf den Dächern zeigen, dass man sich hier in einem Vogelparadies befindet. Zu Beginn und am Ende dieser Reise verweilen Sie in bekannten Städten mit vielen kulturellen Höhepunkten.

- 1. Tag: Anreise nach Wien**
- 2. Tag: Wien – Baden bei Wien**  
↔ ca. 45 km ⚙ 205 m ⚡ 160 m
- 3. Tag: Baden bei Wien – Rust/Mörbisch**  
↔ ca. 55/60 km ⚙ 160 m ⚡ 275 m
- 4. Tag: Ausflug nach Sopron**  
↔ ca. 35/45 km ⚙ 255 m ⚡ 260 m
- 5. Tag: Rust/Mörbisch – Neusiedl/Jois**  
↔ ca. 50 km ⚙ 35 m ⚡ 25 m
- 6. Tag: Aktiver Ruhetag**  
↔ ca. 45 km ⚙ 250 m ⚡ 220 m
- 7. Tag: Neusiedl/Jois – Bratislava**  
↔ ca. 65 km ⚙ 195 m ⚡ 190 m
- 8. Tag: Abreise oder Verlängerung**

## Tourencharakter

Auf asphaltierten oder gut geschotterten Radwegen. Fallweise auch auf Nebenstrassen. Das Gelände ist meist durchwegs flach, ohne nennenswerte Steigungen. Nur entlang des Leithagebirges und in den Weinbergen ist mit kurzen Steigungen zu rechnen.





## KÄRNTNER SEEN Die österreichische Riviera.

Das Kärntner Seenland lockt im südlichsten und auch sonnigsten Bundesland Österreichs zu einer Bilderbuch-Velotour. Nicht umsonst wird die Region auch «Österreichische Riviera» genannt. Viele Seen, eingebettet in eine einzigartige Kulisse aus gestaffelten Bergketten, kulturelle Leckerbissen wie Burg Hochosterwitz oder Maria Saal, Städte wie Villach und Klagenfurt, herrliche Badeplätze und «Natur pur» verwöhnen Sie auf dieser Veloreise par excellence.

- 1. Tag: Anreise nach Villach**
- 2. Tag: Ossiacher See**  
ca. 45 km ⚡ 110 m ⚡ 120 m
- 3. Tag: Villach – Klagenfurt**  
ca. 50 km ⚡ 200 m ⚡ 275 m
- 4. Tag: Klagenfurt – Klopeiner See**  
ca. 35 km ⚡ 350 m ⚡ 370 m
- 5. Tag: Klopeiner See – St. Veit**  
ca. 50 km ⚡ 530 m ⚡ 600 m
- 6. Tag: St. Veit – Villach**  
ca. 55 km ⚡ 150 m ⚡ 140 m
- 7. Tag: Faaker See**  
ca. 50 km ⚡ 215 m ⚡ 220 m
- 8. Tag: Abreise oder Verlängerung**

### ■●□□ Tourencharakter

Leicht hügelige Streckenführung durch den Wechsel zwischen Flusstälern und Seen. Mit «normalen» Kondition gut zu bewältigen. Meist auf asphaltierten Velowegen und Nebenstrassen mit wenig Verkehr.



Anreisetermine MI, SO 09.04. – 08.10.  
Saison 1: 09.04. – 22.04. | 01.10. – 08.10.  
Saison 2: 23.04. – 13.05. | 10.09. – 30.09.  
Saison 3: 14.05. – 09.09.  
Sondertermine auf Anfrage

### Preise

Buchungscode	AT-KARVV-08X
Saison 1	899.-
Saison 2	989.-
Saison 3	1'075.-
Zuschlag EZ	329.-
Mietvelo	109.-
Mietvelo-PLUS	175.-
Elektrovelo	259.-

Kategorie: 3\*- und 4\*-Hotels

### Zusatznächte

Villach	99.-
Zuschlag EZ	59.-

### Leistungen

- Übernachtungen wie aufgeführt inkl. Frühstück
- Persönliche Toureninformation
- Gepäcktransfer
- Bestens ausgearbeitete Routenführung
- Reiseunterlagen (1x pro Zimmer)
- Navigations-App und GPS-Daten verfügbar
- Service-Hotline

### Hinweis

- Kurtaxe, soweit fällig, nicht im Reisepreis enthalten

**DER MILLSTÄTTER SEE. DAS JUWEL IN KÄRNTEN.**

Eingebettet in die sanfte Almenwelt der Nockberge wird am Millstätter See das Biken zum Erlebnis. Danach wartet ein Sprung ins bis zu 27 Grad warme Wasser oder Seen-Wellness. Einfach unvergessliche See- und Bergberührungen.®

[www.millstaettersee.com](http://www.millstaettersee.com)

**VARIANTE CHARME ODER BUMMLERTOUR**

Diese Reise können Sie auch in einer gemütlicheren Variante mit 10 Tagen / 9 Nächte oder einer Charme-Variante mit 9 Tagen / 8 Nächte buchen. Nähere Informationen dazu finden Sie auf unserer Website.

GEHEIMTIPP

Anreisetermine täglich 29.04. – 07.10.  
Saison 1: 29.04. – 12.05. | 30.09. – 07.10.  
Saison 2: 13.05. – 26.05. | 09.09. – 29.09.  
Saison 3: 27.05. – 08.09.

**Preise**

Buchungscode	AT-AARSG-08X
Saison 1	1'069.-
Saison 2	1'239.-
Saison 3	1'345.-
Zuschlag EZ	385.-
Mietvelo	109.-
Mietvelo-PLUS	175.-
Elektrovelo	259.-

Kategorie: 3\* und 4\*-Hotels

Zusatznächte können gerne dazugebucht werden.  
Preise finden Sie auf unserer Website.

**Leistungen**

- Übernachtungen wie aufgeführt inkl. Frühstück
- Persönliche Toureninformation
- Gepäcktransfer
- Bestens ausgearbeitete Routenführung
- Reiseunterlagen (1x pro Zimmer)
- 1x Bahnfahrt Bockstein – Mallnitz inkl. Velo
- 1x Bahnfahrt Villach – Tarvis inkl. Velo
- Navigations-App und GPS-Daten verfügbar
- Service-Hotline

**Hinweis**

- Kurtaxe, soweit fällig, nicht im Reisepreis enthalten

## ALPE-ADRIA-RADWEG

### Von Salzburg nach Grado.

Von den Alpen ans Meer! Eine interkulturelle Komposition aus der beeindruckenden Alpenregion Österreichs und dem südlichen Flair Italiens. Pedalen Sie mit uns in Richtung Süden und erleben Sie dabei vielseitige Landschaften, kulturelle Kleinode, unverfälschtes Brauchtum und herzhaftes Kulinarik. Bei Ihrer Ankunft am Meer werden Sie uns mit Sicherheit zustimmen: Hier waren grosse Komponisten am Werk!

**1. Tag: Anreise nach Salzburg****2. Tag: Salzburg – St. Johann**

↔ ca. 65 km ⚡ 355 m ⚡ 215 m

**3. Tag: St. Johann – Mölltal**

↔ ca. 70 km + Bahnfahrt ⚡ 965 m ⚡ 835 m

**4. Tag: Mölltal – Villach**

↔ ca. 70 km ⚡ 130 m ⚡ 335 m

**5. Tag: Villach – Venzone/Umgebung**

↔ ca. 95 km + Bahnfahrt ⚡ 535 m ⚡ 785 m

**6. Tag: Venzone/Umgebung – Udine**

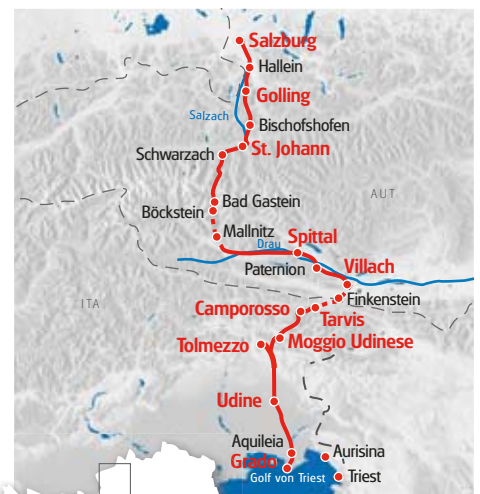
↔ ca. 55 km ⚡ 170 m ⚡ 270 m

**7. Tag: Udine – Grado**

↔ ca. 55 km ⚡ 20 m ⚡ 140 m

**8. Tag: Abreise oder Verlängerung****■ ■ ■ ■ Tourencharakter**

Auf gut ausgebauten Velowegen und ruhigen Nebenstrassen. Nur wenige Teilstücke auch auf stärker befahrenen Strassen oder unbefestigten Wegen. Insgesamt sanft hügelig, die anspruchsvollste Etappe St. Johann – Gasteiner Tal kann per Bahn überbrückt werden.







FAMILIEN



## TIROL

### Action & Fun im Inntal.

Im saftig grünen Dreiländereck der Schweiz, Italien und Österreich gelegen, wartet eine der schönsten und ursprünglichsten Urlaubsregionen Österreichs darauf, entdeckt zu werden. Möglichkeiten für Streifzüge gibt es genug: Ob beim Füttern der Wildtiere während der spannenden Führung im Wildtiergehege, beim Canyoning durch einsame Flusstäler oder einer Wanderung in der imposanten Bergwelt des Tiroler Oberlandes. Den wilden Schalkbach könnt ihr bei der Adventure-Tour bezwingen und hoch hinaus geht's beim Abenteuer im Waldseilgarten. Fehlt eigentlich nur noch Bogenschiessen wie Robin Hood. Doch auch das erlebt ihr hier in Tirol. Drum ab ins Inntal zu viel Sonnenschein und coolen Aktivitäten für die ganze Familie.

- 1. Tag: Anreise nach Pfunds**
- 2. Tag: Waldseilgarten**  
ca. 3 Stunden
- 3. Tag: Adventurepark**  
ca. 3 Stunden
- 4. Tag: Bogenschiessen auf Robin Hoods Spuren**  
ca. 3 Stunden
- 5. Tag: Canyoning für die ganze Familie**  
ca. 3,5 Stunden
- 6. Tag: Individuelle Wanderung auf die hauseigene Alm**
- 7. Tag: Führung am Wildgehege**  
ca. 2 Stunden
- 8. Tag: Abreise oder Verlängerung**

#### ■□□□ Tourencharakter

Mindestalter 10 Jahre. Mindestalter ohne Aktivprogramm Waldseilgarten und Adventurepark 8 Jahre.

Voraussetzungen: Schwimmkenntnisse für die Canyoning-Tour. Mindestalter für den Adventurepark 10 Jahren.

Mindestgröße für Waldseilgarten: 130 cm.



Anreisetermine SA 06.05. – 14.10.

Saison 1: 06.05. – 27.05. | 30.09. – 14.10.

Saison 2: 03.06. – 23.09.

Preise	Kat. A	Kat. B	Kat. C
<b>Buchungscode</b> AT-TIAPF	<b>-08A</b>	<b>-08B</b>	<b>-08C</b>
Saison 1	1'119,-	1'069,-	855,-
Saison 2	1'229,-	1'199,-	959,-
Kinder 10–14 J.*	819,-	829,-	639,-
Kinder 8–9 J.*	729,-	729,-	609,-
Zuschlag EZ	289,-	289,-	155,-

Kat. A: 3\*-Hotel Superior Zimmer | Kat. B: 3\*-Hotel Standard Zimmer | Kat. C: 3\*-Ferienhof

\*Kinderpreise gültig im Zimmer mit 2 Vollzahlenden.

Zusatznächte können gerne dazugebucht werden. Preise finden Sie auf unserer Website.

#### Leistungen

- Übernachtungen in der gewählten Kategorie inkl. Frühstück • Adventurepark inkl. Ausrüstung und Guide • Canyoning für Familien inkl. Ausrüstung und Guide • Waldseilgarten inkl. Ausrüstung und Guide • Führung am Wildgehege inkl. Fütterung
- Bogenschiessen inkl. Anleitung und Ausrüstung
- Freie Benutzung des Hallenbades im Posthotel
- Eintritt Erlebnisfreibad Pfunds und Badeseen Ried
- Freie Benutzung der Busse von Landeck bis Nauders • Summercard mit vielen Inklusiv-Leistungen
- Persönliche Toureninformation • Reiseunterlagen (1x pro Zimmer) • Service-Hotline

#### Hinweis

- Kurtaxe, soweit fällig, nicht im Reisepreis enthalten



BESTSELLER



**Maria-Teresa Giuffrida –**

**Mitarbeiterin Eurotrek:** Seit langem

hätte ich mich auf diese Rad & Schiff-Tour an der schönen, blauen Donau gefreut.

Die wunderschönen Landschaften, mit bewaldeten Hängen und idyllischen, kleinen Dörfern. An den Ufern waren Weinberge und zahlreichen Weingütern zu besichtigen. Ebenfalls konnten wir viele interessante Städte besuchen... eine unvergessliche Reise!

Anreisetermine SA 22.04. – 30.09.

Saison 1: 22.04. | 30.09.

Saison 2: 06.05. | 16.09.

Saison 3: 13.05. | 20.05. | 27.05. | 03.06. | 17.06. | 01.07. |

15.07. | 29.07. | 12.08. | 19.08. | 26.08. | 02.09. | 09.09.

Mindestteilnehmer 80 Personen bis 21 Tage vor Anreise

Preise/Person in 2-Bett-Kabine

Buchungscode	DE-DOSWP-08I	Hauptdeck	Oberdeck
Saison 1		855.-	1'069.-
Saison 2		989.-	1'215.-
Saison 3		1'119.-	1'345.-
Mietvelo (7-Gang, Freilauf)			99.-
Elektrovelo (Vor Anmeldung, begrenzt)			199.-

Weitere Preise zu Einzelkabinen, Alleinbenutzung von 2-Bett-Kabinen oder 3-Bett-Kabinen finden Sie auf unserer Website.

Leistungen

- Programm gemäss Reiseverlauf
- Übernachtungen in Aussenkabinen mit DU/WC in der gebuchten Kabinenkategorie
- Vollpension: 7x Frühstück, 6x Lunchpaket für Velotouren oder Mittagssnack, 6x Kaffee und Kuchen am Nachmittag, 7x 3-Gang-Abendessen
- Begrüssungs- und Abschiedsgetränk
- Bordmusiker
- Tägliche Kabinenreinigung
- Bettwäsche und Handtücher
- Alle Passagier- und Hafengebühren
- Tägliche Velotourenbesprechung
- Routenbuch für individuelle Touren 1x pro Kabine
- GPS Daten
- Bordreiseleitung

## DONAU IM DREIVIERTELTAKT

Passau – Wien – Passau.

Kombinieren Sie eines der schönsten Ziele für Flusskreuzfahrer mit dem beliebtesten Radweg Europas. Leicht bergab pedalen Sie durch die beeindruckende Donaulandschaft und entdecken die sagenumwobene Wachau. Und dann Wien – ein Feuerwerk an Sehenswürdigkeiten! Während einer Stadtrundfahrt mit dem Velo sind der Stephansdom, das Rathaus oder das Riesenrad zum Greifen nah. Auf dem Naschmarkt wird ein Marktbummel zu einem kulinarischen Erlebnis. Entspannung finden Sie in den gemütlichen Kaffeehäusern und urtypischen Heurigen in der Vorstadt. Die Höhepunkte der Tour: die Schlögener Donauschlinge, die Wachau und die Weltstadt Wien.

### 1. Tag: Anreise nach Passau – Engelhartszell

Einschiffung ab 16:00 – 17:00 Uhr

### 2. Tag: Engelhartszell – Brandstatt – Linz

↔ ca. 50km

### 3. Tag: Linz – Mauthausen – Grein

↔ ca. 35–40km

### 4. Tag: Grein – Melk – Tulln

↔ ca. 50km

### 5. Tag: Tulln – Wien/Nussdorf oder Korneuburg

↔ ca. 35km

### 6. Tag: Wien/Nussdorf oder Korneuburg, Ruhetag

### 7. Tag: Wachau – Pöchlarn

↔ ca. 40–50km

### 8. Tag: Passau / Abreise

Ausschiffung ab ca. 11:30 Uhr

### ■□□□ Tourencharakter

Der gut ausgebaute Donauradweg führt ohne nennenswerte Steigungen durch flaches Gelände und ist für jedermann geeignet. Und wer eine Pause braucht, bleibt einfach einen Tag auf dem Schiff und geniesst die Landschaft vom Sonnendeck aus.





KLASSIKER

### MS PRINZESSIN KATHARINA

Passagiere: 140 · Crew: 30 · Decks: 3

Klassische Eleganz, eine freundliche Crew und eine gediegene Einrichtung erwartet Sie an Bord von MS PRINZESSIN KATHARINA. Geniessen Sie das besondere Ambiente und lassen Sie sich von der guten Küche verwöhnen.

## HÖHEPUNKTE DER DONAU

### Passau – Budapest – Wien – Passau.

Die faszinierende Landschaft der Wachau mit ihren Weinterrassen, die unberührten Auenwälder des Nationalparks Donau-Auen und das malerische ungarische Donauknie wechseln ab mit pulsierenden Metropolen wie Wien, Bratislava und Budapest. Der breite Strom teilt die Stadt in das bergige Buda und das flache Pest. In Esztergom grüsst schon aus der Ferne die imposante Kuppel der Basilika. Bratislava, die slowakische Hauptstadt, lädt mit einer bezaubernden Altstadt zu einem ausgedehnten Bummel ein. Ein kleiner Flirt mit Wien, der Stadt des Walzers, gefällig? Ein Feuerwerk an Sehenswürdigkeiten, kleine, verträumte Kaffeehäuser und gemütliche Heurigenlokale erwarten Sie.

#### 1. Tag: Anreise nach Passau – Engelhartszell

Einschiffung ab 16:00 – 17:00 Uhr

#### 2. Tag: Engelhartszell – Brandstatt – Bratislava

ca. 45 km

#### 3. Tag: Bratislava, Ruhetag

#### 4. Tag: Budapest, Ruhetag oder Velotour Szentendre

ca. 50 km

#### 5. Tag: Visegrad – Esztergom

ca. 30–60 km

#### 6. Tag: Wien/Nussdorf oder Korneuburg, Ruhetag

#### 7. Tag: Wachau – Pöchlarn

ca. 40–50 km

#### 8. Tag: Passau / Abreise

Ausschiffung ab ca. 11:30 Uhr

#### Tourencharakter

Es gibt viele Gründe, warum der Donau-Radweg seit jeher zu den beliebtesten Velowegen in ganz Europa zählt: unter anderem die abwechslungsreiche und faszinierende Flusslandschaft, der gut ausgebaute und beschilderte Veloweg und die meist flache Strecke.



Anreiseternine SA 1504. – 0710.

Saison 1: 15.04. | 0710.

Saison 2: 29.04. | 23.09.

Saison 3: 10.06. | 24.06. | 08.07. | 22.07. | 05.08.

Mindestteilnehmer 80 Personen bis 21 Tage vor Anreise

#### Preise/Person in 2-Bett-Kabine

Buchungscode	DE-DOSBP-081	Hauptdeck	Oberdeck
Saison 1		959.-	1'199.-
Saison 2		1'099.-	1'319.-
Saison 3		1'229.-	1'429.-
Mietvelo (7-Gang, Freilauf)			99.-
Elektrovelo (Voranmeldung, begrenzt)			199.-

Weitere Preise zu Einzelkabinen, Alleinbenutzung von 2-Bett-Kabinen oder 3-Bett-Kabinen finden Sie auf unserer Website.

#### Leistungen

- Programm gemäss Reiseverlauf
- Übernachtungen in Aussenkabinen mit DU/WC in der gebuchten Kabinenkategorie
- Vollpension: 7x Frühstück, 6x Lunchpaket für Velotouren oder Mittagssnack, 6x Kaffee und Kuchen am Nachmittag, 7x 3-Gang-Abendessen
- Begrüssungs- und Abschiedsgetränk
- Bordmusiker
- Tägliche Kabinenreinigung
- Bettwäsche und Handtücher
- Alle Passagier- und Hafengebühren
- Tägliche Velotourenbesprechung
- Routenbuch für individuelle Touren 1x pro Kabine
- GPS Daten
- Bordreiseleitung

**Thomas Wallner – Gast Eurotrek:**

Das Salzkammergut zählt zu meinen absoluten Lieblingsregionen in Österreich. Beim Genusswandern können Sie das Salzkammergut auf gemütliche Art und Weise erkunden. Für das besondere Erlebnis bieten sich die Übernachtungen in unseren Charme-Hotels an.

**HALLSTATT:  
HERITAGE HOTEL HALLSTATT 4\***

Das Heritage Hotel vereint drei geschichtsträchtige Bürgerhäuser zu einem Hotel der besonderen Art. Dieses einzigartige Flair wird Sie begeistern.

- St. Wolfgang: Weisses Rössl 4\*
- Bad Ischl: Villa Seilem 4\*S

Anreisetermine täglich 06.05. – 07.10.

Saison 1: 06.05. – 28.05. | 18.09. – 07.10.

Saison 2: 29.05. – 18.06. | 04.09. – 17.09.

Saison 3: 19.06. – 03.09.

Preise		<b>Charme</b>	<b>Kat A</b>
Buchungscode	AT-SKWWO-	08D	08A
Saison 1		1'489.-	779.-
Saison 2		1'615.-	845.-
Saison 3		1'769.-	985.-
Zuschlag EZ		415.-	199.-

Charme: siehe Beschreibung | Kategorie: schöne 3\*-Hotels und Gasthöfe

Zusatznächte können gerne dazugebucht werden.

Preise finden Sie auf unserer Website.

**Leistungen**

- Übernachtungen wie aufgeführt inkl. Frühstück
- Gepäcktransfer • Persönliche Toureninformation
- 1x Schifffahrt Wolfgangsee • Fährfahrten Wolfgangsee, Hallstättersee • 1x Talfahrt Salzbergbahn Hallstatt • Bahnfahrten Hallstatt – Bad Goisern, Bad Goisern – Bad Ischl
- 1x Salzkammergut Erlebnis-Card (Vergünstigungen für Seilbahnen, Therme Bad Ischl, Salzbergwerk Hallstatt, Schifffahrten u.v.m.) • Bestens gearbeitete Routenführung • Reiseunterlagen (1x pro Zimmer) • Navigations-App und GPS-Daten verfügbar
- Service-Hotline

**Hinweis**

- Busfahrt Strobl – Bad Ischl nicht inbegriffen, ca. CHF 9.-/Person
- Kurtaxe, soweit fällig, nicht im Reisepreis enthalten

## GENUSSWANDERN IM SALZKAMMERGUT

### Idyllische Seen, Kaiserstadt und Weltkulturerbe.

«Kein schöner Land in dieser Zeit» lautet ein altes Volkslied. Wohl kaum ein anderer Landstrich kann dies so für sich in Anspruch nehmen wie das Salzkammergut. Die Berge und die malerischen Ortschaften gehören wohl zu den schönsten landschaftlichen Schätzen dieser Welt. Zauberhafte Seen laden zum Baden oder zur Schifffahrt ein, gelebte Traditionen versetzen Sie zurück in vergangene Zeiten. Diese Einzigartigkeit hat auch die UNESCO erkannt und der Region Hallstatt das Prädikat eines Natur- und Weltkulturerbes zuerkannt. Wie Kaiserin Sissi sollten auch Sie die verführerischen Torten und Kuchen in stilvollen Konditoreien genießen und die kulinarischen Leckerbissen der Region verkosten. Am Ende dieser Reise werden Sie sich wie der selige Franz Josef fühlen: «Es war sehr schön, es hat uns sehr gefreut».

**1. Tag: Anreise an den Wolfgangsee****2. Tag: Rundwanderung St. Wolfgang & St. Gilgen**

🕒 ca. 3.5h ↔ 10km ⚡ 250m ≈ 250m

**3. Tag: Wolfgangsee – Bad Ischl**

🕒 ca. 4.5h ↔ 12km ⚡ 300m ≈ 300m

**4. Tag: Ruhetag in Bad Ischl**

🕒 ca. 1.5h ↔ 4km ⚡ 150m ≈ 150m

**5. Tag: Bad Ischl – Bad Goisern**

🕒 ca. 3–5h ↔ 11km ⚡ 50m ≈ 50m

**6. Tag: Rundwanderung Hallstatt**

🕒 ca. 4.5h ↔ 12km ⚡ 400m ≈ 100m

**7. Tag: Bad Goisern – Wolfgangsee**

🕒 ca. 5.5h ↔ 18km ⚡ 300m ≈ 200m

**8. Tag: Abreise oder Verlängerung****■□□□ Tourencharakter**

Bei dieser Reise wird Wandern mit Kultur und Sehenswürdigkeiten zu einer wunderbaren Kombination. Die Wege sind gut, es gibt nur kurze Steigungen auf kleineren Serpentinwegen. Diese Tour ist auch für Familien sehr empfehlenswert.





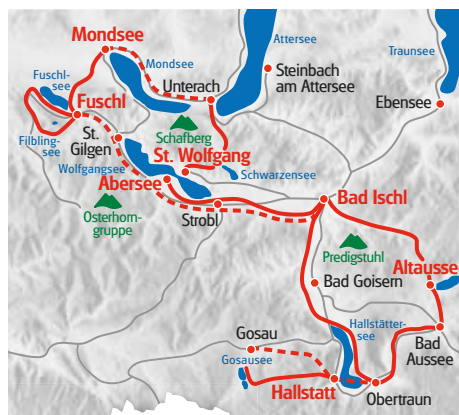
**Günther Lämmerer –**  
**Geschäftsführer Eurotrek:** Besonders gut gefällt mir bei dieser Tour das wildromantische Koppental. Wenn man erst zum Fluss Traun hinuntergestiegen ist, wähnt man sich wie in einer eigenen Welt. Kleiner Tipp: nicht zu spät starten, dann kann man am Ende der Wanderung noch die Koppentbrüllerhöhle besuchen.

## ZEHN-SEEN TREKKING

### In zehn Tagen an zehn Seen.

Schroffe, aber auch liebevolle Gipfel, dazwischen idyllische Bergseen, das ist Salzkammergut pur. Bleiben Sie ruhig einmal stehen und sehen Sie sich um – nur so erleben Sie diese wunderbare Landschaft ganz intensiv. Auf dieser Trekkingroute erwartet Sie eine Wanderung durchs Salzkammergut von West nach Ost. Entlang von zehn Seen, wie dem Wolfgangsee, Mondsee, Fuschlsee, und zu den bekanntesten Highlights der Region: zum Weissen Rössl in St. Wolfgang, zur Kaiserstadt Bad Ischl sowie nach Hallstatt, dem «schönsten Seeort der Welt». Ein besonderer Ausflug führt ins liebevolle Ausseerland!

- 1. Tag: Anreise nach Fuschl am See**
- 2. Tag: Fuschl – Mondsee**  
ca. 4–5,5 h ↔ 10 km ⚡ 350 m ⚡ 550 m
- 3. Tag: Mondsee – Attersee – Wolfgangsee**  
ca. 5 h ↔ 15 km ⚡ 400 m ⚡ 350 m
- 4. Tag: Wolfgangsee – Bad Ischl**  
ca. 5,5 h ↔ 19 km ⚡ 200 m ⚡ 250 m
- 5. Tag: Bad Ischl – Ausseerland**  
ca. 5,5 h ↔ 19 km ⚡ 450 m ⚡ 200 m
- 6. Tag: Ausseerland – Hallstatt**  
ca. 5,5–6 h ↔ 22 km ⚡ 200 m ⚡ 400 m
- 7. Tag: Hallstatt – Fuschl am See**  
ca. 5,5–6 h ↔ 21 km ⚡ 100 m ⚡ 150 m
- 8. Tag: Abreise oder Verlängerung**



#### ■ ■ ■ ■ Tourencharakter

Sie wandern abwechselnd entlang der Seen und über Almlandschaften. Kleinere Gipfel bieten weite Aussichten, daher sollten Sie Trittsicherheit mitbringen. Gute Kondition für die Anstiege und längere Etappen bis zu 6 Stunden ist nötig.

Anreisetermine täglich 13.05. – 07.10.

Saison 1: 13.05. – 28.05. | 18.09. – 07.10.

Saison 2: 29.05. – 18.06. | 04.09. – 17.09.

Saison 3: 19.06. – 03.09.

#### Preise

Buchungscode	AT-SKWUFU-08X
Saison 1	899.-
Saison 2	999.-
Saison 3	1'115.-
Zuschlag EZ	249.-

Kategorie: schöne 3\*-Hotels und Gasthöfe

Zusatznächte können gerne dazugebucht werden. Preise finden Sie auf unserer Website.

#### Leistungen

- Übernachtungen wie aufgeführt inkl. Frühstück
- Gepäcktransfer
- Persönliche Toureninformation
- Fahrfahrten am Wolfgangsee und Hallstätter See
- Bestens ausgearbeitete Routenführung
- Reiseunterlagen (1x pro Zimmer)
- GPS-Daten verfügbar
- Service-Hotline

#### Hinweis

- Busfahrten: Mondsee – Unterach, Gosausee – Hallstatt (10-Tagestour), Bad Ischl – Fuschl, ca. CHF 15.-/Person
- Kurtaxe, soweit fällig, nicht im Reisepreis enthalten



**KREMS:  
STEIGENBERGER HOTEL & SPA 4\***

Idyllisch von Rebstöcken umgeben, erwarten Sie gediegener Landhausstil, höchster Komfort, erstklassige Küche und eine hauseigene Wellness-Oase mit Pool. Das elegante Restaurant und die gemütlichen Weinstuben verwöhnen Sie mit Spezialitäten aus der Wachau.

- Dürnstein: Gartenhotel Pfefferl 4\*
- Weissenkirchen: Raffelsberger Hof 4\*
- Spitz: Traditions-Gasthof Prankl
- Melk: Hotel Post 4\*

Anreisetermine täglich 01.04. – 07.10.  
Saison 1: 01.04. – 16.04. | 28.08. – 10.09.  
Saison 2: 17.04. – 11.06.  
Saison 3: 12.06. – 27.08. | 11.09. – 07.10.

**Preise – Reisen mit Charme**

Buchungscode	AT-WAWKR-08D
Saison 1	1'059.-
Saison 2	1'139.-
Saison 3	1'265.-
Zuschlag EZ	329.-

Kategorie: siehe Beschreibung

**Leistungen**

- Übernachtungen wie angeführt
- Frühstück
- Gepäcktransfer
- 1x Schifffahrt Melk – Krems (Schifffahrt erst ab Mitte April, alternativ Busrückfahrt möglich)
- 1x Weinverkostung (DE, EN)
- Bestens ausgearbeitete Routenführung
- Ausführliche Reiseunterlagen 1x pro Zimmer
- Navigations-App und GPS-Daten verfügbar
- Service-Hotline

**Hinweis**

- 3x Fährfahrten Donau, Busfahrt Aggsdorf – Melk, ca. CHF 10.- pro Person
- Kurtaxe, soweit fällig, nicht im Reisepreis enthalten

# WELTERBESTEIG WACHAU

## Wein & Kultur an der blauen Donau.

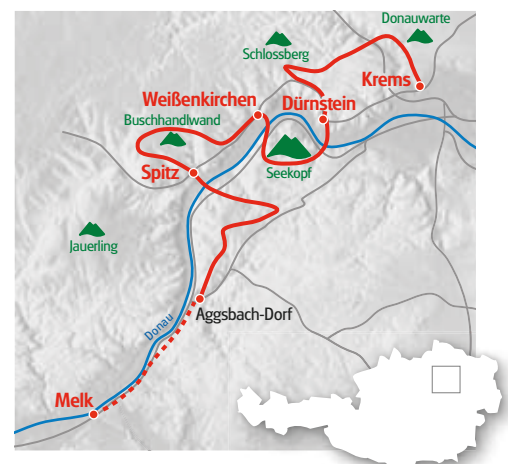
In der Wachau ist die Donau noch ein Stück schöner als anderswo. Das sanfte Klima und die steilen Hänge sind ideal für den Wein- und Obstbau. Unsere Wanderwoche führt auf den Spuren des Weitwanderwegs «Welterbesteig Wachau» entlang der Höhenzüge des Donautals. Auf den abwechslungsreichen Wanderrouten geniessen Sie traumhafte Ausblicke auf eine der ältesten Kulturlandschaften Österreichs mit den charakteristischen Weinterrassen, Marillengärten und dem imposanten Donau-Strom im Tal. Vorbei an schroffen Felsen, zahlreichen Aussichtswarten und über sanfte Hügel wandern Sie durch üppige Weinberge. Besonders schön und einladend sind die kleinen Ortschaften in der Wachau, die neben dem Wein auch die berühmten Marillenpalatschinken als puren Genuss anbieten.

- 1. Tag: Anreise nach Krems**
- 2. Tag: Krems – Dürnstein, «in den Weinbergen»**  
⌚ ca. 4.5 h ↔ 12 km ⚡ 530 m ⚡ 550 m
- 3. Tag: Dürnstein – Weissenkirchen, «Wachauerland»**  
⌚ ca. 5 h ↔ 16 km ⚡ 480 m ⚡ 480 m
- 4. Tag: Ruhetag Weissenkirchen, «Wachauer Dolce Vita»**  
⌚ ca. 2 h ↔ 4 km ⚡ 100 m ⚡ 100 m
- 5. Tag: Weissenkirchen – Spitz, «Aussichtswarte Buschhandlwand»**  
⌚ ca. 4-5 h ↔ 12 km ⚡ 600 m ⚡ 600 m
- 6. Tag: Spitz – Melk, «Ruine Aggsbach»**  
⌚ ca. 4.5-5.5 h ↔ 15 km ⚡ 640 m ⚡ 640 m
- 7. Tag: Melk – Krems, «Donauschifffahrt»**
- 8. Tag: Abreise oder Verlängerung**

**Tourencharakter**

Wanderung auf guten Wegen und teilweise asphaltierten Weinbergwegen. Je nach Route können Sie die Etappen gemütlicher oder anstrengender gestalten. Die Gipfel

in der Wachau sind nicht hoch, dafür teilweise steil. Trittsicherheit ist daher an einigen Stellen notwendig. Diese Wanderwoche bietet eine wunderbare Kombination aus Natur, Sehenswürdigkeiten und Genuss.





## LECHWEG

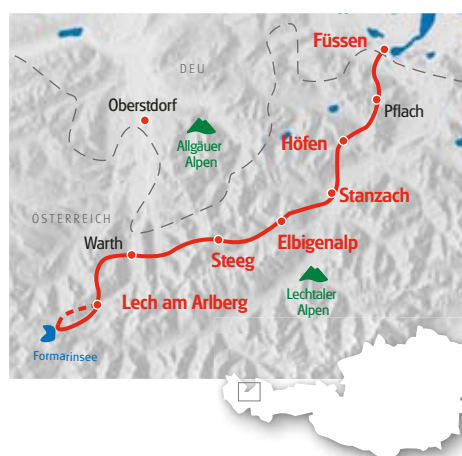
### Weitwandern von der Quelle bis zum Fall.

Ein einzigartiges Naturerlebnis erwartet Sie auf unserer Wanderreise entlang des Lechwegs: Auf rund 125 km begleiten Sie den glitzernden Lech von seiner Quelle nahe des Formarinsees im österreichischen Lech am Arlberg, durch eine der letzten Wildflusslandschaften Europas, bis hin zum Lechfall in Füssen im bayerischen Allgäu. Auf Ihrem Weg entdecken Sie nicht nur die ungezähmte und raue Schönheit der grenzüberschreitenden Alpenregionen, Sie durchwandern auch eine der größten Steinbock-Kolonien Europas und bestaunen einen Wasserfall, der wie von Zauberhand jedes Jahr versiegt und neu entspringt.

- 1. Tag: Anreise nach Lech am Arlberg**
- 2. Tag: Rundwanderung Formarinsee**  
ca. 4.5 h ↔ 14 km ⚡ 50 m ≈ 500 m
- 3. Tag: Lech am Arlberg – Steeg/Umgebung**  
ca. 5.5 h ↔ 14 km ⚡ 400 m ≈ 400 m
- 4. Tag: Steeg/Umgebung – Elbigenalp**  
ca. 5 h ↔ 18 km ⚡ 380 m ≈ 400 m
- 5. Tag: Elbigenalp – Stanzach**  
ca. 5.5 h ↔ 20 km ⚡ 400 m ≈ 550 m
- 6. Tag: Stanzach – Höfen/Umgebung**  
ca. 5 h ↔ 19 km ⚡ 50 m ≈ 150 m
- 7. Tag: Höfen/Umgebung – Füssen**  
ca. 5.5 h ↔ 16 km ⚡ 400 m ≈ 450 m
- 8. Tag: Abreise oder Verlängerung**

#### ■ ■ ■ ■ Tourencharakter

Sie wandern auf gut zu begehenden Wanderwegen, Waldwegen und teilweise auch auf Forst- und Schotterstrassen. Für die täglichen Wanderungen sollten Sie gute Grundkondition mitbringen. Eine Verkürzung der



längeren Etappen ist jederzeit bequem per Bus möglich. Abschnittsweise ist etwas Trittsicherheit erforderlich, die spektakulären Hängebrücken können bei Bedarf problemlos umgangen werden.

Anreisetermine täglich 17.06. – 24.09.  
Saison 1: 17.06. – 02.07. | 28.08. – 24.09.  
Saison 2: 03.07. – 27.08.

#### Preise

Buchungscode	AT-VBWLF-08X
Saison 1	855.-
Saison 2	1'059.-
Zuschlag EZ	219.-

Kategorie: 3\*-Hotels und Gasthöfe

Zusatznächte können gerne dazugebucht werden. Preise finden Sie auf unserer Website.

#### Leistungen

- Übernachtungen wie aufgeführt inkl. Frühstück
- Gepäcktransfer
- 1x Lech Card (Vergünstigungen für Seilbahnen, Eintritte, u.v.m.)
- 4x Gästekarte für alle weiteren Etappen der Wanderreise (Vergünstigungen, kostenfreie Busfahrten, u.v.m.)
- 1x original «Lechweg-Käse» von der Naturkäserei Sojer in Steeg
- Bestens ausgearbeitete Routenführung
- Ausführliche Reiseunterlagen 1x pro Zimmer
- Navigations-App und GPS-Daten verfügbar
- Service-Hotline

#### Hinweis

- Kurtaxe, soweit fällig, nicht im Reisepreis enthalten

# DEUTSCHLAND



## SCHLOSS NEUSCHWANSTEIN

Viele Menschen mögen sich in ihren Träumen ihr Schloss ausgemalt haben, so auch König Ludwig II. Nur, dass der exzentrische Herrscher seinen Traum tatsächlich umsetzte. Der König von Bayern liess sogar mehrere Schlösser bauen. Häufig wurde ihm Geistesschwäche nachgesagt, doch laut heutigen Experten war er wohl eher bausüchtig. Mit Schloss Neuschwanstein oberhalb von Hohenschwangau bei Füssen wollte der König 1869 seine romantische Vorstellung einer Ritterburg verwirklichen und einen Rückzugsort für sich und seine Bediensteten schaffen. Das Märchenschloss mit seinen Türmchen, Ziertürmen, Giebeln und der hellen Kalksteinfassade ist mit 1,5 Mio. Personen pro Jahr die meistbesuchte Sehenswürdigkeit Deutschlands und dient häufig als Filmkulisse. So würde es auch dem Schweizer Rütli ergehen, wenn der bauversessene König eine weitere Vision wahrgemacht hätte: Er soll davon geträumt haben, das Rütli zu erwerben und dort ein Schloss zu bauen.







## REISEÜBERBLICK



Velo

[www.eurotrek.ch/deutschland-velo](http://www.eurotrek.ch/deutschland-velo)

Bodensee	ab 66
Chiemgauer Highlights	76
Die Perlen Schleswig-Holsteins	86
Elbe-Radweg	80
Lahn-Radweg	69
Main-Radweg	79
Mosel-Radweg	70
Münchner Seenrunde	77
Neckar-Radweg	68
Nordseeküsten-Radweg	83
Ostfriesische Impressionen	88
Ostsee-Radweg	ab 84
Prag – Dresden	81
Rothenburg – Regensburg (Altmühltal)	74
Saarbrücken – Koblenz	71
Starnberger See Sternfahrt ★	78
Weser-Radweg	89
Winzertour am Rhein	72
Wunderschöne Nordseeinseln	87
Zwei Inseln an der Ostsee	82



Wandern

[www.eurotrek.ch/deutschland-wandern](http://www.eurotrek.ch/deutschland-wandern)

Rund um die Zugspitze	90
Wanderbares Rügen	91



Rad & Schiff

[www.eurotrek.ch/deutschland-radschiff](http://www.eurotrek.ch/deutschland-radschiff)

Mosel & Saar: Koblenz – Saarburg MS Olympia	73
--	----



Aktivferien

[www.eurotrek.ch/deutschland-aktiv](http://www.eurotrek.ch/deutschland-aktiv)

Kanu Altmühltal	75
-----------------	----



Viele weitere Touren finden Sie  
auf [www.eurotrek.ch/deutschland](http://www.eurotrek.ch/deutschland)



KLASSIKER



**Daniela Meili – Mitarbeiterin Eurotrek:**  
Entlang dem Bodensee fährt man auf perfekten Velowegen. Hier sind auch Kinder gut aufgehoben, welche sicherlich zwischendurch einen Sprung in das kühle Wasser machen.

VARIANTEN

Weitere Varianten zum Bodensee finden Sie auf unserer Website.

Anreise täglich 09.04. – 01.10.

Saison 1: 09.04. – 30.04.

Saison 2: 01.05. – 10.05. | 15.09. – 01.10.

Saison 3: 11.05. – 25.05. | 11.06. – 30.06. | 01.09. – 14.09.

Saison 4: 26.05. – 10.06. | 01.07. – 31.08.

Preise		Kat. A	Kat. B
Buchungscode	DE-BORKK-	08A	08B
Saison 1		1'045.-	825.-
Saison 2		1'195.-	969.-
Saison 3		1'345.-	1'115.-
Saison 4		1'459.-	1'229.-
Zuschlag EZ		399.-	279.-
Mietvelo			115.-
Elektrovelo			269.-

Kat. A: Hotels im 3\*- und 4\*-Niveau | Kat. B: Hotels/Pensionen im 2\*- und 3\*-Niveau

Zusatznächte können gerne dazugebucht werden. Preise finden Sie auf unserer Website.

Leistungen

- Übernachtungen in der gewählten Kategorie inkl. Frühstück
- Gepäcktransfer
- Bestens ausgearbeitete Routenführung
- Ausführliche Reiseunterlagen (1x pro Zimmer)
- 1x Eintritt Rosgartenmuseum inkl. 1 Tasse Kaffee
- 1x Bootsfahrt zum Rheinfallfelsen
- 1x Schifffahrt Gaienhofen – Reichenau inkl. Rad
- GPS Daten verfügbar
- Service-Hotline

# BODENSEE

## Am schwäbischen Meer.

Der Bodensee – ein klassisches Radreiseziel. Viele Velofahrer kommen alljährlich an die Gestade des Dreiländersees im Herzen Europas. Die drei Anrainerstaaten Deutschland, Schweiz und Österreich verleihen dem See sein ganz besonderes Flair. Die einmalige Symbiose verschiedener Kulturen hat der Region eine ganze Reihe erstrangiger Kulturgüter beschert: etwa das Weltkulturerbe Insel Reichenau, die barocke Wallfahrtskirche Birnau oder das einmalige Altstadtensmble von Stein am Rhein. Dazu die herrliche Landschaft entlang des Radweges, die von blühenden Wiesen, der glitzernden Wasseroberfläche und der Alpensilhouette geprägt ist.

- 1. Tag: Anreise nach Konstanz**
- 2. Tag: Konstanz – Radolfzell – Überlingen**  
↳ ca. 50 km ⚡ 115 m ⚡ 125 m
- 3. Tag: Kat. A: Überlingen – Kressbronn/Lindau**  
↳ ca. 60 km ⚡ 95 m ⚡ 100 m  
**Kat. B: Überlingen – Kressbronn/Nonnenhorn**  
↳ ca. 50 km ⚡ 70 m ⚡ 70 m
- 4. Tag: Kat. A: Kressbronn/Lindau – Arbon**  
↳ ca. 50 km ⚡ 65 m ⚡ 70 m  
**Kat. B: Kressbronn/Nonnenhorn – Höchst/Rorschach**  
↳ ca. 40/50 km ⚡ 45 m ⚡ 45 m
- 5. Tag: Kat. A: Arbon – Konstanz**  
↳ ca. 35 km ⚡ 35 m ⚡ 25 m  
**Kat. B: Höchst/Rorschach – Konstanz**  
↳ ca. 60 km ⚡ 60 m ⚡ 60 m
- 6. Tag: Konstanz – Schaffhausen**  
↳ ca. 50 km ⚡ 115 m ⚡ 120 m
- 7. Tag: Schaffhausen – Rheinfall – Konstanz**  
↳ ca. 55 km ⚡ 255 m ⚡ 255 m + Schifffahrt
- 8. Tag: Abreise oder Verlängerung**

■□□□ Tourencharakter

Der Bodensee-Radweg verläuft überwiegend verkehrsfrei und eben entlang des Bodenseeuferes, teilweise auf Nebenstrassen. Im Bereich Friedrichshafen Velowege an der Bundesstrasse.



FAMILIEN



# FAMILIENTOUR BODENSEE

## Rund um den Obersee.

Die bekanntesten Bodensee-Städte erwarten sportliche Familien bei dieser Reise. Bei herrlichem Bergpanorama führt Ihr Weg an Konstanz, Meersburg, Friedrichshafen, Lindau, Bregenz und Arbon vorbei. Immer in Ufernähe umrunden Sie den Obersee, so nennt man den östlichen Teil des Bodensees. Doch nicht nur mit dem Velo sind Sie auf dieser aufregenden Tour unterwegs: Bei den Schifffahrten erleben Sie die herrliche Landschaft vom Wasser aus. Ob Schlendern durch das mittelalterliche Konstanz oder Schlemmen im herrlichen Bregenz, eine tolle Veloreise für die ganze Familie!

- 1. Tag: Anreise nach Konstanz**
- 2. Tag: Konstanz – Unteruhldingen/Meersburg**  
 ↳ ca. 25 km/30 km ⚡ 95 m ⚡ 60 m + Schifffahrt
- 3. Tag: Unteruhldingen/Meersburg – Friedrichshafen**  
 ↳ ca. 20/25 km ⚡ 50 m ⚡ 55 m
- 4. Tag: Ausflug ins Ravensburger Spieleland**  
 ↳ ca. 30 km ⚡ 65 m ⚡ 65 m oder Busfahrt
- 5. Tag: Friedrichshafen – Lindau**  
 ↳ ca. 30 km ⚡ 45 m ⚡ 40 m
- 6. Tag: Lindau – Rorschach/Arbon**  
 ↳ ca. 40 km ⚡ 40 m ⚡ 40 m
- 7. Tag: Rorschach/Arbon – Konstanz**  
 ↳ ca. 40 km ⚡ 40 m ⚡ 45 m
- 8. Tag: Abreise oder Verlängerung**

■□□□ Tourencharakter

Strahlend-leuchtende Augen werden es Ihnen bestätigen: Der Bodensee ist nicht nur Velo-, sondern auch Kinder-Paradies! Die Etappen sind extra kurzgehalten, sodass immer genug Zeit zum Entdecken, Entspannen, Eis essen, Baden und Geniessen bleibt. Voraussetzung für die Tour sind Grundkondition und Velokenntnisse. Auch geeignet für Kinder im Anhängler. Kein Mindestalter.



Anreisetermine täglich 09.04. – 01.10.

Saison 1: 09.04. – 30.04.

Saison 2: 01.05. – 10.05. | 15.09. – 01.10.

Saison 3: 11.05. – 25.05. | 11.06. – 30.06. | 01.09. – 14.09.

Saison 4: 26.05. – 10.06. | 01.07. – 31.08.

Preise

Buchungscode	DE-BOAKK-08X
Saison 1	879.-
Saison 2	1'025.-
Saison 3	1'169.-
Saison 4	1'285.-
Zuschlag EZ	339.-
Mietvelo (27- oder 8-Gang)	115.-
Elektrovelo	269.-

Kategorie: 3\*-Hotels und Gasthöfe

Zusatznächte und Kinderpreise auf unserer Website

Leistungen

- Übernachtungen wie aufgeführt inkl. Frühstück
- Gepäcktransfer
- Bestens ausgearbeitete Routenführung
- Ausführliche Reiseunterlagen (1x pro Zimmer)
- 1x Schifffahrt Wallhausen – Überlingen inkl. Velo
- diverse Eintritte während der Woche (Insel Mainau, Ravensburger Spieleland, uvm.)
- Berg- und Talfahrt Schwebbahn Pfänder exkl. Velo
- Service-Hotline

Hinweis

- Kurtaxe, soweit fällig, nicht im Reisepreis enthalten



KLASSIKER

Anreisetermine täglich 09.04. – 15.10.  
Saison 1: 09.04. – 30.04. | 08.10. – 15.10.  
Saison 2: 01.05. – 10.05. | 15.09. – 07.10.  
Saison 3: 11.05. – 25.05. | 11.06. – 30.06. | 01.09. – 14.09.  
Saison 4: 26.05. – 10.06. | 01.07. – 31.08.

Preise

Buchungscode	DE-BYRTH-07X
Saison 1	769,-
Saison 2	899,-
Saison 3	1'049,-
Saison 4	1'169,-
Zuschlag EZ	285,-
Mietvelo	115,-
Elektrovelo	269,-

Kategorie: Hotels, Gasthöfe und Pensionen im 3\*-Niveau

Leistungen

- Übernachtungen wie aufgeführt inkl. Frühstück
- Gepäcktransfer
- Bestens ausgearbeitete Routenführung
- Ausführliche Reiseunterlagen (1x pro Zimmer)
- Service-Hotline

Hinweis

- Kurtaxe, soweit fällig, nicht im Reisepreis enthalten

## NECKAR-RADWEG Von Tübingen nach Heidelberg.

Von Tübingen bis Heidelberg verläuft der Neckar-Radweg quer durch Schwaben, von den Bewohnern liebevoll das «Ländle» genannt. Zuerst zwischen Schwarzwald und Schwäbischer Alb verlaufend, dann geht es entlang der Alb mitten durch das Herz Württembergs. Markante Schleifen, oft überragt von Burgen und Schlössern, bringen den Neckar auch in die Landeshauptstadt Stuttgart. Äusserst idyllisch, diese Velotour am «Fluss der Dichter».

**1. Tag: Anreise nach Tübingen**

**2. Tag: Tübingen – Esslingen**  
↔ ca. 55 km ⚡ 35 m ⚡ 125 m

**3. Tag: Esslingen – Marbach/Freiberg**

↔ ca. 40 km ⚡ 45 m ⚡ 80 m

**4. Tag: Marbach/Freiberg – Bad Friedrichshall/Neckarsulm**

↔ ca. 50–60 km ⚡ 125 m ⚡ 175 m

**5. Tag: Bad Friedrichshall/Neckarsulm – Eberbach**

↔ ca. 45/50 km ⚡ 110 m ⚡ 140 m

**6. Tag: Eberbach – Heidelberg**

↔ ca. 35 km ⚡ 95 m ⚡ 105 m

**7. Tag: Abreise oder Verlängerung**

■□□□ Tourencharakter

Die bekannten Universitätsstädte Tübingen und Heidelberg markieren glanzvolle Start- und Endpunkte der Tour entlang des Neckars. Die Route verläuft weitgehend eben, nur einzelne und eher kurze Steigungen hat es entlang der abwechslungsreichen Landschaften. Bei den Ortsdurchfahrten teils mit etwas Verkehr.





**GEHEIMTIPP**



**BAD EMS: HÄCKER GRAND HOTEL & SPA 4\***

Ein Haus mit einzigartigen Geschichten und besonderem Charme direkt an der Lahn.

- Bad Ems: Häckers Grand Hotel & Spa Resort
- Marburg: Vila Vita Rosenpark
- Wetzlar: Hotel Goethe
- Weilburg: Schlosshotel
- Limburg: Dom Hotel
- Koblenz: Hotel Kleiner Riese

Nähere Informationen und die Preise finden Sie auf unserer Website.

**VARIANTE «BUMMLERTOUR»**

Diese Reise können Sie auch in einer längeren Variante «Bummelertour» mit 10 Tagen / 9 Nächten von Lahnquelle bis Koblenz buchen. Nähere Informationen dazu finden Sie auf unserer Website.

# LAHN-RADWEG

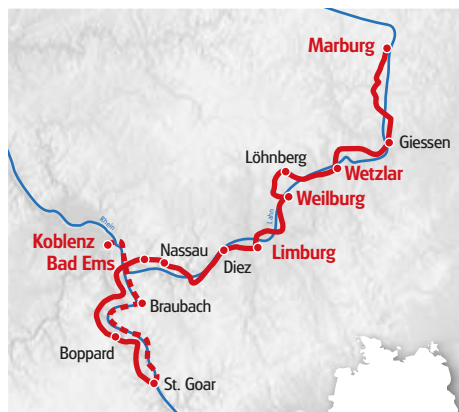
## Ein stiller Traum der Natur.

Ein Geheimtipp unter den Velofreunden! Ein stiller Traum der Natur mit malerischen Fachwerkkorten und weitläufigen Naturschutzgebieten. Bummeln Sie durch die engen Gassen der Universitätsstadt Marburg. Besuchen Sie die Goethestadt Wetzlar und das stillgelegte Eisenerzbergwerk Grube Fortuna. Entdecken Sie die Residenzstadt Weilburg und die denkmalgeschützte Altstadt von Limburg. Das Kloster Arnstein, das historische Wirtshaus an der Lahn oder Bad Ems, eines der traditionsreichsten Heilbäder Deutschlands sind weitere Highlights am Wegrand. Krönen Sie Ihre Reise mit einer Velotour zur Loreley und geniessen Sie die Schiffsrückfahrt zum Deutschen Eck in Koblenz.

- 1. Tag: Anreise nach Marburg**
- 2. Tag: Marburg – Wetzlar**  
↔ ca. 55 km ⚡ 50 m ⚡ 85 m
- 3. Tag: Wetzlar – Weilburg**  
↔ ca. 30/40 km ⚡ 140 m ⚡ 165 m
- 4. Tag: Weilburg – Limburg**  
↔ ca. 40 km ⚡ 60 m ⚡ 75 m
- 5. Tag: Limburg – Bad Ems**  
↔ ca. 35/45 km ⚡ 320 m ⚡ 370 m
- 6. Tag: Bad Ems – Koblenz**  
↔ ca. 15/45 km ⚡ 5–315m ⚡ 20–320 m + Schiffsfahrt)
- 7. Tag: Abreise oder Verlängerung**

**Tourencharakter**

Der Lahn-Radweg führt durch reizvolle und abwechslungsreiche Landschaften mit Wäldern, Hügeln, Wiesen, Auen und steilen mit Felsen gespickten Hängen. Sie fahren auf meist flachen, asphaltierten Velo- und Wanderwegen abseits vom Verkehr, nur ab und zu sind kleine Anstiege zu bewältigen. Die Route ist durchgehend gut und einheitlich beschildert. Meist verläuft eine Bahnlinie parallel zum Radweg.



Anreisetermine täglich 08.04. – 14.10.  
 Saison 1: 08.04. – 14.04. | 07.10. – 14.10.  
 Saison 2: 15.04. – 05.05. | 23.09. – 06.10.  
 Saison 3: 06.05. – 22.09.

Preis	Charme	Kat. A	Kat. B
Buchungscode	DE-LARMB-	07D	07A
Saison 1	1'199.-	799.-	715.-
Saison 2	1'345.-	889.-	795.-
Saison 3	1'399.-	935.-	839.-
Zuschlag EZ	345.-	365.-	169.-
Mietvelo			125.-
Elektrovelo			295.-

Charme: siehe Beschreibung | Kat. A: Komfortable Mittelklassehotels | Kat. B: Gute Gasthöfe und Hotels (teilweise ausserhalb)

Zusatznächte können gerne dazugebucht werden. Preise finden Sie auf unserer Website.

**Leistungen**

- Übernachtungen in der gewählte Kategorie inkl. Frühstück
- Gepäcktransfer
- Ausführliche Reiseunterlagen (1x pro Zimmer)
- 1x Schiffsfahrt am Rhein, St. Goar – Koblenz
- GPS-Daten verfügbar
- Service-Hotline

**Hinweis**

- Kurtaxe, soweit fällig, nicht im Reisepreis enthalten



**KÜRZERE VARIANTE ODER MIT CHARME**

Dieser Tour können Sie auch als kürzere Variante «Winzertour» (6 Tage / 5 Nächte) oder mit Charme-Hotels (6 Tage / 5 Nächte) oder als Variante (7 Tage / 6 Nächte) von Trier nach Koblenz buchen. Nähere Infos dazu finden Sie auf unserer Website.

**KLASSIKER**

Anreisetermine täglich 08.04. – 21.10.  
 Saison 1: 08.04. – 21.04. | 14.10. – 21.10.  
 Saison 2: 22.04. – 12.05. | 17.06. – 18.08. | 30.09. – 13.10.  
 Saison 3: 13.05. – 16.06. | 19.08. – 29.09.

Preise		Kat. A	Kat. B
Buchungscode	DE-MORMK-	08A	08B
Saison 1		935.-	825.-
Saison 2		1'059.-	935.-
Saison 3		1'169.-	1'039.-
Zuschlag EZ		419.-	319.-
Zuschlag HP		315.-	285.-
Mietvelo			125.-
Mietvelo-PLUS			199.-
Elektrovelo			295.-

Kat. A: Komfortable Mittelklassehotels | Kat. B: Gute Gasthöfe und Hotels

Zusatznächte können gerne dazugebucht werden.  
 Preise finden Sie auf unserer Website.

**Leistungen**

- Übernachtungen in der gewählten Kategorie inkl. Frühstück • Gepäcktransfer • Bestens ausgearbeitete Routenführung • Bei Winzertour: 3x Weinprobe (jeweils in Neumagen-Dhron, Umgebung Burg, Reil, Treis-Karden) • Ausführliche Reiseunterlagen (1x pro Zimmer) • GPS-Daten verfügbar • Service-Hotline

**Hinweis**

- Bei Halbpension Abendessen (meist mehrgängig, teilweise ausserhalb der Unterkunft mit Wertgutschein)
- Kurtaxe, soweit fällig, nicht im Reisepreis enthalten

# MOSEL-RADWEG

## Die Weinroute zwischen Metz und Koblenz.

Eine Velotour entlang der Mosel bietet alles, was Kenner unter einer klassischen Weinroute verstehen und auch schätzen. Ausgangspunkt ist das lothringische Metz in Frankreich. Eine weit über 2000-jährige Siedlungsgeschichte, eine Vielzahl an Burgen, Festungen und Schlössern, bezaubernde Dörfer und Städte, reizvolle Flusswindungen und berühmte Weinreben liessen an der Mosel eine in Europa einzigartige Kulturlandschaft entstehen. Geniessen Sie Ihre Vелоferien in einer der bekanntesten Weinbauregionen an einem der schönsten Flussläufe im Herzen Europas.

- 1. Tag: Anreise nach Metz**
- 2. Tag: Metz – Perl**  
 ↳ ca. 35–65 km ⚡ 110 m ⚡ 130 m
- 3. Tag: Perl – Trier**  
 ↳ ca. 50 km ⚡ 55 m ⚡ 70 m
- 4. Tag: Trier – Piesport**  
 ↳ ca. 50 km ⚡ 65 m ⚡ 80 m
- 5. Tag: Piesport – Traben-Trarbach**  
 ↳ ca. 40 km ⚡ 60 m ⚡ 80 m
- 6. Tag: Traben-Trarbach – Cochem**  
 ↳ ca. 55 km ⚡ 90 m ⚡ 110 m
- 7. Tag: Cochem – Koblenz**  
 ↳ ca. 50 km ⚡ 100 m ⚡ 125 m
- 8. Tag: Abreise oder Verlängerung**



**Tourencharakter**

Meist entspannt auf ruhigen Velowegen an der Mosel, auf fast immer ebener Strecke. Zwischen Metz und Thionville kleine Teilstücke mit mehr Verkehr (auch per Bahn überbrückbar). Danach durchgehend auf dem ausgezeichnet beschildertem Veloweg.



## SAARBRÜCKEN – KOBLENZ

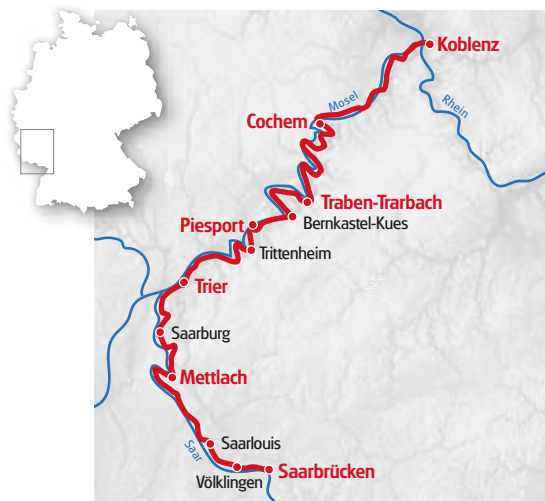
### An Saar und Mosel.

Zwei wohlbekannte Flüsse mit schönen Velowegen in Kombination, das Ergebnis lässt sich sehen! Erleben Sie die Saar mit ihrem französischen Flair und ihrer Industriegeschichte, staunen Sie über die berühmte Saarschleife. Freuen Sie sich auf den windungsreichen Mosel-Radweg, wo der Weinanbau das Bild prägt. Folgen Sie der Mosel bis in die «Römerstadt» Trier und weiteren beliebten Orten. Und nicht vergessen: Testen Sie die leichten, fruchtigen Moselweine, ehe Sie in Koblenz den weiten Blick über das herrliche Rheintal genießen.

- 1. Tag: Anreise nach Saarbrücken**
- 2. Tag: Saarbrücken – Mettlach**  
↔ ca. 60 km ⚡ 75 m ⚡ 100 m
- 3. Tag: Mettlach – Trier**  
↔ ca. 40 km ⚡ 115 m ⚡ 155 m
- 4. Tag: Trier – Piesport**  
↔ ca. 45 km ⚡ 65 m ⚡ 80 m
- 5. Tag: Piesport – Traben-Trarbach**  
↔ ca. 40 km ⚡ 60 m ⚡ 80 m
- 6. Tag: Traben-Trarbach – Cochem**  
↔ ca. 55 km ⚡ 90 m ⚡ 110 m
- 7. Tag: Cochem – Koblenz**  
↔ ca. 50 km ⚡ 100 m ⚡ 125 m
- 8. Tag: Abreise oder Verlängerung**

#### ☐☐☐ Tourencharakter

Entspannte Velotouren in meist ebenem Gelände. Die Velowege entlang der Mosel und Saar sind ausgezeichnet ausgebaut, gut signalisiert und einfach zu befahren.



Anreisetermine täglich 08.04. – 21.10.

Saison 1: 08.04. – 21.04. | 14.10. – 21.10.

Saison 2: 22.04. – 12.05. | 17.06. – 18.08. | 30.09. – 13.10.

Saison 3: 13.05. – 16.06. | 19.08. – 29.09.

#### Preise

Buchungscode	DE-MORSK-08X
Saison 1	879.-
Saison 2	999.-
Saison 3	1'089.-
Zuschlag EZ	339.-
Zuschlag HP	325.-
Mietvelo	125.-
Mietvelo-PLUS	199.-
Elektrovelo	295.-

Kategorie: Komfortable Mittelklassehotels

#### Zusatznächte

Saarbrücken	75.-
Zuschlag EZ	39.-
Koblenz	85.-
Zuschlag EZ	49.-

#### Leistungen

- Übernachtungen wie aufgeführt inkl. Frühstück
- Gepäcktransfer
- Bestens ausgearbeitete Routenführung
- Ausführliche Reiseunterlagen 1x pro Zimmer
- GPS-Daten verfügbar
- Service-Hotline

#### Hinweis

- Bei Halbpension Abendessen (meist mehrgängig, teilweise ausserhalb der Unterkunft mit Wertgutschein)
- Kurtaxe, soweit fällig, nicht im Reisepreis enthalten



Anreisetermine SA 01.04. – 07.10.  
 Saison 1: 01.04. – 14.04.  
 Saison 2: 15.04. – 02.06. | 30.09. – 07.10.  
 Saison 3: 03.06. – 29.09.

## Preise

Buchungscode	DE-PFRWR-09X
Saison 1	1'099.-
Saison 2	1'229.-
Saison 3	1'345.-
Zuschlag EZ	489.-
Mietvelo	115.-
Mietvelo-PLUS	179.-
Elektrovelo	269.-

Zusatznächte können gerne dazugebucht werden.  
 Preise finden Sie auf unserer Website.

## Leistungen

- Übernachtungen wie aufgeführt inkl. Frühstück
- Persönliche Toureninformation (DE, EN)
- Gepäcktransfer
- Bestens ausgearbeitete Routenführung
- Ausführliche Reiseunterlagen 1x pro Zimmer
- 3x Weinverkostungen (DE)
- Navigations-App und GPS-Daten verfügbar
- Service-Hotline

## Hinweis

- Rheinfähre in Nierstein in Eigenregie, Kosten ca. CHF 5.-/Person inkl. Rad
- Rheinfähre in Bingen in Eigenregie, Kosten ca. CHF 5.-/Person inkl. Rad
- Kurtaxe, soweit fällig, nicht im Reisepreis enthalten!

## WINZERTOUR AM RHEIN

### Durch Weinreben zu den Kaiserdomen.

Die gewaltigen Kaiserdome in Speyer, Worms und Mainz sind eindrucksvolle Zeugen einer ca. 1000-jährigen Geschichte entlang des grössten europäischen Stroms. Sie entstanden an den Schnittpunkten wichtiger Handels- und Völkerstrassen, in landschaftlich reizvoller Umgebung. Dieser besondere Reiz von Natur und Kultur besteht nach wie vor. Geniessen Sie auf dieser abwechslungsreichen Route Ihre Velotouren entlang der romantischen Altrheinarme, vorbei an unzähligen Weinreben und an vielen kulturellen Highlights in den grössten deutschen Weinbaugebieten Rheinhessen und der Pfalz.

- 1. Tag: Anreise nach Neustadt an der Weinstrasse**
- 2. Tag: Neustadt – Heidelberg**  
↔ ca. 55 km ⚡ 30 m ⚡ 50 m
- 3. Tag: Heidelberg – Worms**  
↔ ca. 45 km ⚡ 25 m ⚡ 30 m
- 4. Tag: Worms – Nierstein**  
↔ ca. 55 km ⚡ 5 m ⚡ 15 m
- 5. Tag: Nierstein – Rudesheim**  
↔ ca. 50 km ⚡ 30 m ⚡ 20 m
- 6. Tag: Rudesheim – Alzey**  
↔ ca. 50 km ⚡ 400 m ⚡ 310 m
- 7. Tag: Alzey – Grünstadt**  
↔ ca. 40 km ⚡ 300 m ⚡ 305 m
- 8. Tag: Grünstadt – Neustadt a. d. Weinstrasse**  
↔ ca. 35 km ⚡ 260 m ⚡ 295 m
- 9. Tag: Abreise oder Verlängerung**

■ ■ ■ ■ Tourencharakter

Die Routen an Rhein und Neckar verlaufen vollständig in der Ebene, ohne Steigungen. In den Weinbaugebieten leicht hügeliges Gelände mit manch steilerem Anstieg. Streckenabschnitte auch auf Naturwegen.







### IHR SCHIFF: MS OLYMPIA

Passagiere: 96 • Crew: 21 • Decks: 2

An Bord des gemütlichen Flussschiffes erwartet Sie eine familiäre Atmosphäre. Auf dem Oberdeck befindet sich der Panoramasalon, der zusammen mit dem hellen Restaurant zu entspannten Stunden an Bord einlädt. Das grosszügige, teilweise überdachte Sonnendeck verfügt über Sitzplätze und Abstellmöglichkeiten für die Fahrräder. Das Schiff ist ein Nichtraucher Schiff.

### VARIANTE

Die Tour wird auch mit umgekehrtem Reiseverlauf durchgeführt. Nähere Informationen finden Sie auf unserer Website.

## KOBLENZ – SAARBURG WEINBERGE & FACHWERK AN DER MOSEL.

Deutschlands wunderschöne Flusslandschaften an Mosel und Saar laden Sie ein! Kombinieren Sie abwechslungsreiche Velotouren mit dem angenehmen Aufenthalt an Bord der MS Olympia. Erkunden Sie unter anderem Saarburg, das bisweilen auch «Klein Venedig» genannt wird. Die Stadt ist jedoch keineswegs einziges Highlight dieser Reise für Romantiker und Genussmenschen. Wunderschöne Fachwerkhäuser, Weinberge, die Porta Nigra in Trier, der Altarm der Saar: Sie alle werden kleine Highlights sein. Während dieser Reise zeigen sich Mosel und Saar von ihrer besten Seite.

#### 1. Tag: Anreise nach Koblenz

Einschiffung ab 15:00 – 17:00 Uhr.

#### 2. Tag: Koblenz – Alken – Moselkern – Cochem

ca. 30 km

#### 3. Tag: Cochem – Zell an der Mosel

ca. 40 km

#### 4. Tag: Zell an der Mosel – Bernkastel-Kues

ca. 45 km

#### 5. Tag: Bernkastel-Kues – Mehring

ca. 45 km

#### 6. Tag: Mehring – Trier

ca. 25–30 km

#### 7. Tag: Trier – Wasserbillig (Luxemburg) – Saarburg

ca. 40 km

#### 8. Tag: Saarburg / Abreise

Ausschiffung ab 09:30 Uhr.

#### ■□□□ Tourencharakter

Die Qualität der Velowege ist bestens. Der Mosel-Radweg verläuft meist auf befestigten bzw. asphaltierten Strassen ohne nennenswerte Steigungen. Daher ist diese Reise auch für ungeübte Velofahrer gut geeignet.



Anreisetermine SA 06.05. – 23.09.

Saison 1: 06.05.\*

Saison 2: 20.05. | 12.08. | 26.08. | 09.09. | 23.09.

Mindestteilnehmer 75 Personen bis 21 Tage vor Anreise

\* Einschiffung in Bonn!

#### Preise

Buchungscode	DE-MOSKS-081	Hauptdeck	Oberdeck
Saison 1		1'069.-	1'229.-
Saison 2		1'215.-	1'429.-
Zuschlag Kabine zur Alleinbenützung Saison 1		329.-	329.-
Zuschlag Kabine zur Alleinbenützung Saison 2		275.-	715.-
Mietvelo			99.-
Elektrovelo			199.-

#### Leistungen

- Programm gemäss Reiseverlauf
- Übernachtungen in Aussenkabinen mit DU/WC in der gebuchten Kabinenkategorie
- Vollpension: 7x Frühstück, 6x Lunchpaket für Velotouren oder Mittagssnack, 6x Kaffee und Tee am Nachmittag, 7x 3- oder 4-Gang-Abendessen
- Begrüssungsgetränk
- Tägliche Kabinenreinigung
- Bettwäsche und Handtücher
- Alle Passagier- und Hafengebühren
- Tägliche Tourenbesprechung
- Routenbuch für individuelle Touren (1x pro Kabine)
- GPS Daten
- Bordreiseleitung

**VARIANTE 7 TAGE / 6 NÄCHTE**

Diese Reise können Sie auch in einer kürzeren Variante mit 7 Tagen / 6 Nächten buchen. Nähere Infos dazu finden Sie auf unserer Website.

Anreisetermine täglich 09.04. – 15.10.  
Saison 1: 09.04. – 30.04. | 08.10. – 15.10.  
Saison 2: 01.05. – 10.05. | 15.09. – 07.10.  
Saison 3: 11.05. – 25.05. | 11.06. – 30.06. | 01.09. – 14.09.  
Saison 4: 26.05. – 10.06. | 01.07. – 31.08.

Preise	Kat. A	Kat. B
Buchungscode	DE-ATRRR-08A	08B
Saison 1	1'045.-	769.-
Saison 2	1'139.-	855.-
Saison 3	1'259.-	969.-
Saison 4	1'345.-	1'049.-
Zuschlag EZ	339.-	285.-
Mietvelo		115.-
Elektrovelo		269.-

Kat. A: 3\*- & 4\*-Hotels, 1 x Gasthof | Kat. B: 2\*- und 3\*-Hotels und Pensionen

**Leistungen**

- Übernachtungen in der gewählten Kategorie inkl. Frühstück
- Gepäcktransfer
- Bestens ausgearbeitete Routenführung
- Ausführliche Reiseunterlagen (1x pro Zimmer)
- 1x Schifffahrt Kelheim – Weltenburg und retour (Kat. A inkl. Velo, Kat. B exkl. Velo)
- Service-Hotline

**Hinweis**

- Kurtaxe, soweit fällig, nicht im Reisepreis enthalten

## ALTMÜHLTAL RADWEG

### Von Rothenburg nach Regensburg.

Die beliebte Tour auf dem Altmühl-Radweg führt Sie durch das sanfte Fränkische Seenland und das eindrucksvolle Tal, das die Altmühl durch die Fränkische Alb geschnitten hat. Bevor Sie die UNESCO-Welterbestadt Regensburg erreichen, machen Sie noch einen Abstecher per Schiff zum berühmten Kloster Weltenburg und passieren dabei zweimal die Engstelle der Donau durch die Alb.

**1. Tag: Anreise nach Rothenburg ob der Tauber****2. Tag: Kat. A: Rothenburg o. d. T. – Ansbach / Kat. B: Rothenburg o. d. T. – Herrieden**

↔ ca. 50 km ⚡ 145–170 m ⚡ 105–210 m

**3. Tag: Ansbach/Herrieden – Weissenburg/Wettelsheim/Treuchtlingen**

↔ ca. 50–60 km ⚡ 140–265 m ⚡ 125–190 m

**4. Tag: Weissenburg/Wettelsheim/Treuchtlingen – Eichstätt**

↔ ca. 50 km ⚡ 80 m ⚡ 105 m

**5. Tag: Eichstätt – Beilngries**

↔ ca. 45 km ⚡ 85 m ⚡ 115 m

**6. Tag: Kat. A: Beilngries – Abensberg/Bad Göggingen / Kat. B: Essing/Kelheim**

↔ ca. 40–60 km ⚡ 80 m ⚡ 110 m + Schifffahrt (Kat. A)

**7. Tag: Abensberg/Bad Göggingen/Essing/Kelheim – Regensburg**

↔ ca. 35–55 km ⚡ 40 m ⚡ 50 m + Schifffahrt (Kat. B)

**8. Tag: Abreise oder Verlängerung****Tourencharakter**

Eigene Radwege und befestigte Wald- und Feldwege machen das Radfahren zum Vergnügen. Auf den ersten beiden Etappen leicht hügelig, danach weitgehend ebener Verlauf.





7 Tage / 6 Nächte | 4 Tage / 3 Nächte

NATURERLEBNIS

OUTDOOR

FLÜSSE & SEEN



www.eurotrek.ch/altmuehltal

individuelle Ferien mit Kanu, Kajak & Segeln



**Daniela Meili – Mitarbeiterin Eurotrek:**

Die perfekte Tour für alle, die zum ersten Mal mit dem Kanu unterwegs sein möchten. Die Altmühl ist ein gemütlicher Fluss und genauso paddelt man in aller Ruhe durch das Altmühltal. Vögel nisten am Ufer und hin und wieder erblickt man einen Biber. Für Abwechslung sorgen die Bootsruischen.

FAMILIEN

## KANU ALTMÜHLTAL

### Auf dem schönsten Fluss Deutschlands.

Die Altmühl versprüht eine ganz besondere Ruhe! Eile und Stress fallen im Nu von Ihnen ab, sobald Sie das Paddel zum ersten Mal in den Fluss tauchen. An den Ufern nisten Fischreiher und Burgruinen warten darauf von Ihnen besucht zu werden. Und wer weiss? Vielleicht entdecken Sie vom Kanu aus sogar einen Biber? Im Altmühltal werden Sie sich in längst vergangene Zeiten versetzt fühlen.

**1. Tag: Anreise nach Treuchtlingen**

**2. Tag: Treuchtlingen – Pappenheim Umgebung**

↔ ca. 14 km

**3. Tag: Pappenheim Umgebung – Dollnstein**

↔ ca. 20 km

**4. Tag: Dollnstein – Eichstätt**

↔ ca. 17 km

**5. Tag: Eichstätt – Kipfenberg**

↔ ca. 21 km

**6. Tag: Kipfenberg – Beilngries**

↔ ca. 16 km

**7. Tag: Abreise oder Verlängerung**

**Variante 4 Tage / 3 Nächte**

**1. Tag: Anreise nach Treuchtlingen**

**2. Tag: Treuchtlingen – Pappenheim Umgebung**

**3. Tag: Pappenheim Umgebung – Dollnstein**

**4. Tag: Dollnstein – Eichstätt, Abreise**

■□□ Tourencharakter

Die Altmühl ist ein ruhiger Fluss und auch für unerfahrene Paddler geeignet. Paddelzeit pro Tag: 5–6,5 Stunden. Voraussetzung für die Tour sind Schwimmkenntnisse und eine gute Grundkondition. Mindestalter 6 Jahren.



Anreisetermine täglich 30.04. – 15.10.

Saison 1: 30.04. – 21.05. | 25.09. – 15.10.

Saison 2: 22.05. – 24.09.

Preise

7/6	Buchungscode	DE-ATATB-07X
Saison 1		819.-
Kinder 6–14 J.*		459.-
Saison 2		935.-
Kinder 6–14 J.*		525.-
Zuschlag EZ		229.-
4/3	Buchungscode	DE-ATATE-04X
Saison 1		419.-
Kinder 6–14 J.*		275.-
Saison 2		479.-
Kinder 6–14 J.*		309.-
Zuschlag EZ		99.-

Kategorie: Mittelklassehotels und Gasthöfe

\*Kinderpreise sind gültig im 3er- bzw.-4er-Kanu, im Zimmer mit zwei Vollzahlenden.

Zusatznächte können gerne dazugebucht werden. Preise finden Sie auf unserer Website.

Leistungen

- Übernachtungen wie aufgeführt inkl. Frühstück
- Kanu inkl. Ausrüstung
- Gepäcktonnen oder Packsäcke
- Gepäcktransfer
- Instruktion und Kartenmaterial 1x pro Zimmer
- Service-Hotline

Hinweis

- Kurtaxe, soweit fällig, nicht im Reisepreis enthalten

**VARIANTE 8 TAGE / 7 NÄCHTE**

Bei dieser Variante unternehmen Sie am 7. Tag zusätzlich einen Ausflug um den Chiemsee. Nähere Infos dazu finden Sie auf unserer Website.

Anreisetermine SA 08.04. – 07.10.

Saison 1: 08.04. – 21.04. | 30.09. – 07.10.

Saison 2: 22.04. – 12.05. | 09.09. – 29.09.

Saison 3: 13.05. – 08.09.

**Preise**

Buchungscode	DE-CGRCH-07X
Saison 1	855,-
Saison 2	959,-
Saison 3	1'049,-
Zuschlag EZ	225,-
Mietvelo	115,-
Mietvelo-PLUS	179,-
Elektrovelo	269,-

Kategorie: 3\*-Hotels, Gasthöfe und Pensionen

**Leistungen**

- Übernachtungen wie angeführt inkl. Frühstück
- Persönliche Toureninformation (DE, EN)
- Gepäcktransfer
- Bestens ausgearbeitete Routenführung
- Ausführliche Reiseunterlagen 1x pro Zimmer
- Navigations-App und GPS-Daten verfügbar
- Service-Hotline

**Hinweis**

- Kurtaxe, soweit fällig, nicht im Reisepreis enthalten

## CHIEMGAUER HIGHLIGHTS

### Vom Chiemsee durch das Berchtesgadener Land.

Eingebettet in traumhafter Natur liegt der Chiemsee vor der prächtigen Kulisse der Alpen. Auf dem Rad erleben Sie Highlight um Highlight und genießen die beeindruckenden Bergpanoramen. Am idyllischen Walchsee geht es vorbei in den Luftkurort Reit im Winkl. Weiter radeln Sie in die Biathlon-Hochburg Ruhpolding und ins beschauliche Inzell. Besuchen Sie den königlichen Kurgarten in der Alpenstadt Bad Reichenhall und bestaunen Sie den von hohen Gipfeln eingebetteten Königssee bei Berchtesgaden. Über die UNESCO-Weltkulturerbestadt Salzburg und durch das Voralpenland geht es zurück zum Chiemsee. Diese Aktivreise durch eine der schönsten Ecken Deutschlands verzaubert vom ersten bis zum letzten Pedaltritt.

**1. Tag: Anreise an den Chiemsee****2. Tag: Chiemsee – Reit im Winkl**

↔ ca. 55 km ⚡ 880 m ⚡ 710 m

**3. Tag: Reit im Winkl – Bad Reichenhall**

↔ ca. 60 km ⚡ 530 m ⚡ 530 m

**4. Tag: Bad Reichenhall – Berchtesgaden/Königssee**

↔ ca. 20–30 km ⚡ 890 m ⚡ 1'000 m

**5. Tag: Berchtesgaden – Salzburg – Laufen/Oberndorf**

↔ ca. 45 km ⚡ 315 m ⚡ 475 m

**6. Tag: Laufen/Oberndorf – Chiemsee**

↔ ca. 65 km ⚡ 595 m ⚡ 470 m

**7. Tag: Abreise oder Verlängerung****●●●○ Tourencharakter**

Eine insgesamt sanft hügelige Tour mit wenigen steilen Anstiegen. Wunderschöne Streckenführung auf Rad- und Wirtschaftswegen sowie Nebenstrassen. Sehr kurze Abschnitte auf stärker befahrenen Strassen.





## MÜNCHNER SEENRUNDE

### Energie tanken im Süden Bayerns.

Wasser verleiht Kraft, Frische und Lebensfreude. Die Münchner Seenrunde führt beinahe jeden Tag zu einem anderen, bezaubernden See. Jeder Einzelne von ihnen hat seinen ganz eigenen Charakter. Mal mysteriös im Wald eingebettet, mal offen, türkis-blau und weitläufig: Finden Sie Ihre ganz persönliche Kraftquelle. Reizende Städte wie Murnau, Wallgau und Bad Tölz locken entlang der Velostrecke zur ein oder anderen entspannten Brotzeit. Denn wenn die Bayern für etwas bekannt sind, dann für ihre Gemütlichkeit. Zünftige Pausen sind typisch bayerisch und laden zum Durchatmen ein. Die unter weissblauer Fahne getankte Energie bringt Sie voller Tatkraft wieder zurück nach München.

**1. Tag: Anreise nach München****2. Tag: München – Murnau am Staffelsee**

↔ ca. 75 km ⚡ 390 m ⚡ 215 m

**3. Tag: Murnau – Garmisch-Partenkirchen**

↔ ca. 35 km ⚡ 120 m ⚡ 100 m

**4. Tag: Garmisch-Partenkirchen – Mittenwald – Wallgau**

↔ ca. 45 km ⚡ 240–255 m ⚡ 70–345 m + Bahnfahrt

**5. Tag: Wallgau – Bad Tölz**

↔ ca. 45 km ⚡ 135 m ⚡ 315 m

**6. Tag: Bad Tölz – Tegernsee – Bad Tölz**

↔ ca. 45 km ⚡ 350 m ⚡ 340 m

**7. Tag: Bad Tölz – München**

↔ ca. 60 km ⚡ 240 m ⚡ 365 m

**8. Tag: Abreise oder Verlängerung****■●□□ Tourencharakter**

Insgesamt eine einfache Tour, wenige kurze Anstiege können fast mühelos schiebend bewältigt werden. Geradelt wird auf herrlichen Velowegen und kleinen Nebenstrassen, Hauptstrassen nur auf kurzen Abschnitten. Überwiegend asphaltiert, einzelne längere Abschnitte auf gut befahrbaren Naturstrassen.



Anreisetermine täglich 08.04. – 09.09.

Saison 1: 08.04. – 14.04.

Saison 2: 15.04. – 12.05.

Saison 3: 13.05. – 09.09.

**Preise**

Buchungscode	DE-MURMM-08X
Saison 1	1'099.-
Saison 2	1'229.-
Saison 3	1'319.-
Zuschlag EZ	375.-
Zuschlag HP (7 x)	245.-
Mietvelo	115.-
Mietvelo-PLUS	179.-
Elektrovelo	275.-

Kategorie: 3\*-Hotels, München 4\*-Hotel

**Leistungen**

- Übernachtungen in der gewählten Kategorie inkl. Frühstück
- Persönliche Toureninformation
- Gepäcktransfer
- Bestens ausgearbeitete Routenführung
- Ausführliche Reiseunterlagen (1x pro Zimmer)
- 1x Bahnfahrt Garmisch-Partenkirchen – Scharnitz exl. Velo
- 1x Weisswurst-Frühstück
- Eigene Ausschilderung
- Navigations-App und GPS-Daten verfügbar
- Service-Hotline

**Hinweis**

- Bei Halbpension Abendessen (meist mehrgängig, teilweise ausserhalb der Unterkunft mit Wertgutschein)
- Veloticket für Bahnfahrt Garmisch – Scharnitz in Eigenregie, ca. CHF 9.-/Velo
- Kurtaxe, soweit fällig, nicht im Reisepreis enthalten



KLASSIKER

**BERNRIED: HOTEL SEEBLICK 3\***

Im Haus der Familie Sailer/Lütjohann sind Sie wahrlich gut aufgehoben. Die bestechende Lage im Ortszentrum und nur wenige Schritte vom See lockte früher auch Fürsten und Freiherren. Alle Zimmer sind neu renoviert und mit jeglichem Komfort eines 3\*-Hotels ausgestattet. Nach einem Velotag warten das grosszügige Hallenbad, Whirlpool, Saunabereich und Solarium. Eine kleine Liegewiese, Tischtennis, Darts und eine gemütliche Hotelbar runden das Angebot ab.

Anreisetermine täglich 08.04. – 07.10.  
Saison 1: 08.04. – 14.04. | 30.09. – 07.10.  
Saison 2: 15.04. – 12.05. | 09.09. – 29.09.  
Saison 3: 13.05. – 08.09.

Preise

Buchungscode	DE-MURST-07SE
Saison 1	855.-
Saison 2	959.-
Saison 3	1'049.-
Zuschlag EZ	319.-
Zuschlag HP (6x)	215.-
Mietvelo	115.-
Mietvelo-PLUS	179.-
Elektrovelo	269.-

Leistungen

- Übernachtungen im 3\*-Hotel Seeblick inkl. Frühstück
- Bestens ausgearbeitete Routenführung
- Ausführliche Reiseunterlagen (1x pro Zimmer)
- Kostenlose Benutzung der Wellnesseinrichtungen im Haus
- 1x Bahnfahrt Tutzing – München exl. Velo
- Eigene Ausschilderung
- Navigations-App und GPS-Daten verfügbar
- Service-Hotline

Hinweis

- Bei Halbpension mehrgängiges Abendessen
- Veloticket für Bahnfahrt Tutzing – München in Eigenregie, ca. CHF 9.-/Velo
- Kurtaxe, soweit fällig, nicht im Reisepreis enthalten

# STERNFAHRT STARNBERGER SEE

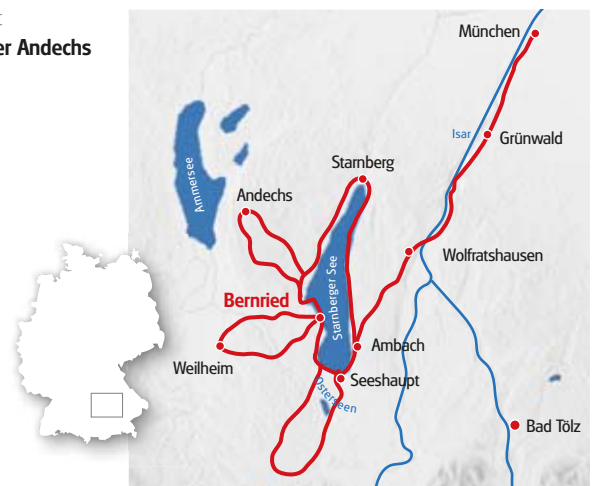
## München und die Alpen.

Mit dieser Velotour entführen wir Sie in eine Gegend wie aus dem Bilderbuch! Vor der majestätischen Kulisse der bayerischen Alpen radeln Sie durch Naturschutzgebiete, stärken sich mit einer Mass in schattigen Biergärten und bestaunen die Lüftlmalerei an den Häuserfassaden. Wir zeigen Ihnen das Fünf-Seen-Land von seiner schönsten Seite, jede einzelne Tagesetappe wird Sie begeistern. Genauso wie das komfortable Hotel. Diese Veloreise führt Sie zur uralten bayerischen Lebensart zwischen Bergen und Seen!

- 1. Tag: Anreise nach Bernried**
- 2. Tag: Ausflug zum Riegsee und nach Murnau**  
↔ ca. 50 km ⚡ 310 m ⚡ 310 m
- 3. Tag: Ausflug durch den Pfaffenwinkel**  
↔ ca. 35 km ⚡ 265 m ⚡ 255 m
- 4. Tag: Ausflug nach München**  
↔ ca. 60 km ⚡ 330 m ⚡ 245 m + Bahnfahrt
- 5. Tag: Ausflug zum Ammersee und Kloster Andechs**  
↔ ca. 30–40 km ⚡ 305 m ⚡ 305 m
- 6. Tag: Rund um den Starnberger See**  
↔ ca. 50 km ⚡ 165 m ⚡ 165 m
- 7. Tag: Abreise oder Verlängerung**

■ ■ ■ ■ Tourencharakter

Leicht hügelig, mit wenigen Steigungen. Grossteils asphaltiert, auch längere Abschnitte auf gut befahrbaren Naturstrassen. Die Tagesetappen lassen sich individuell verkürzen.





## MAIN-RADWEG Bamberg – Aschaffenburg.

In grossen Schleifen windet sich der Main durch die abwechslungsreiche Landschaft Frankens den Wäldern des Spessarts zu. Diese Region zählt zu den kulturell reichsten und vielfältigsten Bayerns und Hessens! Von unverwechselbarem Reiz sind die Städte am Main: Bamberg, Würzburg, Miltenberg, Ochsenfurt, um nur einige zu nennen. Aber auch kulinarisch hat das Frankenland einiges zu bieten: Urige Biergärten und fränkische Weinstuben verwöhnen. Romantisch, historisch und süffig – eintauchen und geniessen!

- 1. Tag: Anreise nach Bamberg**
- 2. Tag: Bamberg – Schweinfurt**  
↔ ca. 60 km ⚡ 65 m ⚡ 90 m
- 3. Tag: Schweinfurt – Kitzingen**  
↔ ca. 60 km ⚡ 75 m ⚡ 100 m
- 4. Tag: Kitzingen – Zellingen/Karlstadt**  
↔ ca. 55/65 km ⚡ 40 m ⚡ 60 m
- 5. Tag: Zellingen/ Karlstadt – Markttheidenfeld/  
Wertheim**  
↔ ca. 50 km ⚡ 50 m ⚡ 70 m
- 6. Tag: Markttheidenfeld/Wertheim – Miltenberg**  
↔ ca. 45 km ⚡ 60 m ⚡ 65 m
- 7. Tag: Miltenberg – Aschaffenburg**  
↔ ca. 45 km ⚡ 35 m ⚡ 45 m
- 8. Tag: Abreise oder Verlängerung**

### ■□□□ Tourencharakter

Fast zur Gänze an den Ufern des Mains, durchwegs eben und kaum Steigungen. Gut ausgebaute Wege, asphaltiert und bestens beschildert. Auch für Einsteiger und Familien gut geeignet!



Anreisetermine täglich 09.04. – 15.10.

Saison 1: 09.04. – 30.04. | 08.10. – 15.10.

Saison 2: 01.05. – 10.05. | 15.09. – 07.10.

Saison 3: 11.05. – 25.05. | 11.06. – 30.06. | 01.09. – 14.09.

Saison 4: 26.05. – 10.06. | 01.07. – 31.08.

Preise		Kat. A	Kat. B
Buchungscode	DE-MNRBA-	08A	08B
Saison 1		989.-	769.-
Saison 2		1'079.-	855.-
Saison 3		1'169.-	935.-
Saison 4		1'229.-	995.-
Zuschlag EZ		339.-	285.-
Mietvelo			115.-
Elektrovelo			269.-

Kat. A: Hotels im 3\* und 4\*-Niveau | Kat. B: Hotels, Gasthöfe und Pensionen im 2\* und 3\*-Niveau

### Leistungen

- Übernachtungen in der gewählten Kategorie inkl. Frühstück
- Gepäcktransfer
- Bestens ausgearbeitete Routenführung
- Ausführliche Reiseunterlagen (1x pro Zimmer)
- Service-Hotline

### Hinweis

- Kurtaxe, soweit fällig, nicht im Reisepreis enthalten



## KLASSIKER

## VARIANTE ELBE-RADWEG UMGEKEHRT

Diese Reise können Sie auch in umgekehrter Richtung, also von Magdeburg oder Wittenberg nach Dresden buchen. Bitte beachten Sie, dass kein Informationsgespräch stattfindet und die Routenbeschreibung sowie Kartenmaterial rückwärts gelesen werden. Die Preise je Variante bleiben dadurch unverändert. Anreise täglich möglich!

Anreisetermine täglich 01.04. – 07.10.

Saison 1: 01.04. – 28.04. | 24.09. – 07.10.

Saison 2: 29.04. – 16.06. | 03.09. – 23.09.

Saison 3: 17.06. – 02.09.

Preise		Kat. A	Kat. B
Buchungscode	DE-EBRDD-	08A	08B
Saison 1		769.-	659.-
Saison 2		875.-	799.-
Saison 3		935.-	855.-
Zuschlag EZ		259.-	225.-
Mietvelo			115.-
Elektrovelo			269.-

Kat. A: 3\*- und 4\*-Hotels und Gasthöfe | Kat. B: 3\*-Mittelklassehotels

Zusatznächte können gerne dazugebucht werden. Preise finden Sie auf unserer Website.

## Leistungen

- Übernachtungen in der gewählten Kategorie inkl. Frühstück
- Persönliche Toureninformation
- Gepäcktransfer
- Ausführliche Reiseunterlagen (1x pro Zimmer)
- GPS-Daten verfügbar
- Service-Hotline

## Hinweis

- Kurtaxe, soweit fällig, nicht im Reisepreis enthalten

## ELBE-RADWEG

### Dresden, Wittenberg, Magdeburg.

Wie ein Magnet zog die Elbe in Sachsen gute Baumeister an. Hier schufen sie barocke Prachtbauten und Lustschlösser, gestalteten die Porzellanstadt Meissen, erbauten das Renaissancestädtchen Torgau und die Lutherstadt Wittenberg. Dass sich die Natur als Baumeister nicht verstecken muss, beweist die Tour durch das Elbsandsteingebirge mit seinen bizarren Felsenwelten, Überhängen, Klüften. Wählen Sie selbst, wo Ihre Reise endet: In Dessau oder Magdeburg? Beide Städte sind ein krönender Abschluss.

**1. Tag: Anreise nach Dresden****2. Tag: Sächsische Schweiz**

↔ ca. 45–90 km ⚡ 105 m ⚡ 85 m

**3. Tag: Dresden – Meissen**

↔ ca. 25 km ⚡ 15–25 m ⚡ 20–30 m

**4. Tag: Meissen – Riesa**

↔ ca. 35 km ⚡ 40–45 m ⚡ 30–60 m

**5. Tag: Riesa – Torgau**

↔ ca. 45 km ⚡ 25–45 m ⚡ 40–55 m

**6. Tag: Torgau – Wittenberg**

↔ ca. 65 km ⚡ 45–60 m ⚡ 50–70 m

**7. Tag: Wittenberg – Dessau**

↔ ca. 30 km ⚡ 25 m ⚡ 30 m

**8. Tag: Abreise oder Verlängerung**

■ □ □ □ Tourencharakter

Flaches bis leicht hügeliges Gelände, autofrei an einem der schönsten Flüsse Deutschlands. Kleinere Landstrassen und wenig befahrene Wege.







KLASSIKER



**Katrin Fehlmann – Gast Eurotrek:**

Die Stadt Prag mit seinen Brücken hat uns von Anfang an fasziniert – so viel Geschichte! Romantische Orte mit Weinbergen und Altstadt erwarten Sie auf dieser Tour. Witzig war auch der Grenzübergang; In einem kleinen Boot wurden wir von einem sympathischen Kapitän herzlich in Empfang genommen und erhielten sogleich Café Empfehlungen im nächsten Dorf. Den Absteiger in die sächsische Schweiz, dem Nationalpark des Elbsteingebirges, dürfen Sie nicht verpassen!

**VARIANTE 8 Tage / 7 Nächte**

Diese Reise können Sie auch in einer längeren Variante buchen. Dabei haben Sie einen Aufenthaltstag in Prag (2. Tag). Nähere Infos dazu finden Sie auf unserer Website.

# PRAG – DRESDEN

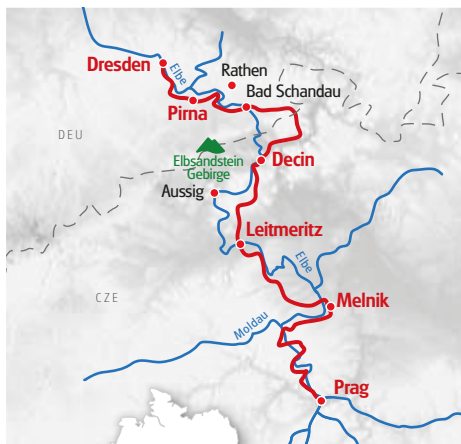
## Lebensfreude an Moldau und Elbe.

Es wird schwer sein, zu entscheiden, ob Start oder Ziel dieser Reise attraktiver ist. Das imposante Prag steht am Anfang der Tour, voller Geschichte, gespickt mit Sehenswürdigkeiten, gefärbt durch Lebensfreude. Dresden bildet den Schlusspunkt: Zwinger, Semperoper und Frauenkirche konkurrieren mit der Schönheit Prags, buhlen um Ihre Gunst. Zwischen den Städten pedalen Sie entlang von Moldau und Elbe, besuchen kleine, hübsch restaurierte Orte und Dörfer, durchqueren romantische Flusslandschaften. Vor Bad Schandau passieren Sie die Grenze. Hier erwartet Sie der Basteifelsen, bietet Ihnen einen weiten Blick über das Elbtal, auf bizarre Tafelberge, eindrucksvolle Naturlandschaft. Vielleicht gefällt Ihnen ja der Weg zwischen Prag und Dresden noch besser als die Städte selbst?

- 1. Tag: Anreise nach Prag**
- 2. Tag: Prag – Melnik**  
ca. 55 km ⚡ 230 m ⚡ 275 m
- 3. Tag: Melnik – Leitmeritz**  
ca. 50 km ⚡ 95 m ⚡ 105 m
- 4. Tag: Leitmeritz – Decin**  
ca. 50 km ⚡ 145 m ⚡ 170 m
- 5. Tag: Decin – Pirna**  
ca. 45 km ⚡ 115 m ⚡ 155 m
- 6. Tag: Pirna – Dresden**  
ca. 25 km ⚡ 20 m ⚡ 35 m
- 7. Tag: Abreise oder Verlängerung**

■ □ □ □ Tourencharakter

Von Prag bis Melnik sind einige Steigungen zu überwinden, ansonsten eine überwiegend leichte Route auf dem Elbe-Radweg. Einige Wege sind teilweise unbefestigt.



Anreisetermine SA, SO 15.04. – 24.09.  
Saison 1: 15.04. – 28.04. | 18.09. – 24.09.  
Saison 2: 29.04. – 16.06. | 11.09. – 17.09.  
Saison 3: 17.06. – 10.09.

Preise

Buchungscode	CZ-EBRPD-07X
Saison 1	599,-
Saison 2	669,-
Saison 3	749,-
Zuschlag EZ	195,-
Mietvelo	109,-
Elektrovelo	225,-

Kategorie: Hotels, Gasthöfe und Pensionen

Zusatznächte

Prag	75,-
Zuschlag EZ	39,-
Dresden	79,-
Zuschlag EZ	39,-

Leistungen

- Übernachtungen wie aufgeführt inkl. Frühstück
- Persönliche Toureninformation
- Gepäcktransfer
- Bestens ausgearbeitete Routenführung
- Ausführliche Reiseunterlagen (1x pro Zimmer)
- Eigene Ausschilderung
- GPS-Daten verfügbar
- Service-Hotline

Hinweis

- Kurtaxe, soweit fällig, nicht im Reisepreis enthalten



## KLASSIKER



Anreisetermine täglich 30.04. – 07.10.

Saison 1: 30.04. – 10.05. | 24.09. – 07.10.

Saison 2: 11.05. – 16.05. | 11.06. – 30.06. | 10.09. – 23.09.

Saison 3: 17.05. – 26.05. | 01.06. – 10.06. | 20.08. – 09.09.

Saison 4: 27.05. – 31.05. | 01.07. – 19.08.

## Preise

Buchungscode	DE-MBRRU-08X
Saison 1	989,-
Saison 2	1'139,-
Saison 3	1'285,-
Saison 4	1'399,-
Zuschlag EZ	339,-
Mietvelo	115,-
Elektrovelo	269,-

Kategorie: Hotels im 3\*-Niveau

Zusatznächte können gerne dazugebucht werden.

Preise finden Sie auf unserer Website.

## Leistungen

- Übernachtungen wie aufgeführt inkl. Frühstück
- Gepäcktransfer
- Bestens ausgearbeitete Routenführung
- Ausführliche Reiseunterlagen (1x pro Zimmer)
- 1x Bahnfahrt Stralsund – Bergen inkl. Velo
- 1x Bahnfahrt Göhren – Putbus inkl. Velo
- 1x Schifffahrt Kamminke – Ueckermünde inkl. Velo
- GPS-Daten verfügbar
- Service-Hotline

## Hinweis

- Fährtfahrt Glewitz –Stahlbrode in Eigenregie, ca. CHF 5,-/Person inkl. Velo
- Kurtaxe soweit fällig, nicht im Reisepreis enthalten.

## ZWEI INSELN AN DER OSTSEE

### Entdeckungsreise auf Rügen und Usedom.

Entdecken Sie gleich zwei Inseln auf einen Streich: In sieben Etappen erkunden Sie Rügen mit den bekannten Kreidefelsen und fahren vorbei an Usedom's kaiserlichen Seebädern. Erleben Sie weite Sandstrände und zauberhafte Landschaften. Und halten Sie unterwegs immer die Augen offen: Auf Rügen und Usedom wurde schon so manches Bernstein-Juwel gefunden!

**1. Tag: Anreise nach Stralsund****2. Tag: Stralsund – Bergen – Göhren**

↔ ca. 45 km ⚡ 175 m ⚡ 220 m + Bahnfahrt

**3. Tag: Badetag oder Wanderung auf der Halbinsel Mönchgut****4. Tag: Göhren – Greifswald**

↔ ca. 50 km ⚡ 50 m ⚡ 75 m + Bahn- und Fährtfahrt

**5. Tag: Greifswald – Wolgast**

↔ ca. 50 km ⚡ 70 m ⚡ 55 m

**6. Tag: Wolgast – Mellenthin/Heringsdorf auf Usedom**

↔ ca. 35–45 km ⚡ 75–125 m ⚡ 75–110 m

**7. Tag: Heringsdorf/Mellenthin – Ueckermünde**

↔ ca. 15 km ⚡ 10–60 m ⚡ 25–30 m + Fährtfahrt

**8. Tag: Abreise oder Verlängerung**

■ □ □ □ Tourencharakter

Teils flaches, teils leicht hügeliges Gelände, vorwiegend ruhige Landschaften, Velowege, Feld- und Wanderwege. Auch mit Abstechern ins abwechslungsreiche Hinterland. Interessante individuelle Abstecher möglich.





# NORDSEEKÜSTEN-RADWEG

## Unterwegs an Elbe und Wattenmeer.

Wer die deutsche Nordseeküste kennt, den packt immer wieder das Fernweh. Sehnsucht nach Wind und Wellen, Wind in den Haaren, Sand zwischen den Zehen und Salz auf den Lippen. Schleswig-Holstein ist ein wunderbarer Flecken Erde: flach, gemütlich und gastfreundlich. Eine Region wie gemacht für eine Veloreise. Das Meer wird zum Strom, die Elbe führt Sie weg vom Meer hinein in die Hansestadt Hamburg. Schleswig-Holstein liegt hinter Ihnen und schon packt es Sie aufs Neue: das Fernweh nach der Nordseeküste.

- 1. Tag: Anreise nach Niebüll**
- 2. Tag: Niebüll – Husum**  
↔ ca. 55 km ⚙ 20 m ⚡ 15 m
- 3. Tag: Husum – Friedrichstadt – Tönning / Lunden**  
↔ ca. 35/40 km ⚙ 20 m ⚡ 30 m
- 4. Tag: Ausflug nach St. Peter-Ording**
- 5. Tag: Tönning / Lunden – St. Michaelisdonn**  
↔ ca. 65 km ⚙ 40 m ⚡ 40 m
- 6. Tag: St. Michaelisdonn – Glückstadt**  
↔ ca. 55 km ⚙ 30 m ⚡ 40 m
- 7. Tag: Glückstadt – Hamburg**  
↔ ca. 55 km ⚙ 50 m ⚡ 50 m
- 8. Tag: Abreise oder Verlängerung**

### ■□□ Tourencharakter

Bei dieser Radstrecke müssen Sie keine besonderen Steigungen befürchten. Der Radweg ist schön flach. Begleitet werden Sie von gesunder Nordseeluft, schönen Landschaften, zahlreichen Sandstränden und endlosen Blicken aufs Meer.



Anreisetermine SO 30.04. – 08.10.

Saison 1: 30.04. – 10.05. | 24.09. – 08.10.

Saison 2: 11.05. – 16.05. | 11.06. – 30.06. | 10.09. – 23.09.

Saison 3: 17.05. – 26.05. | 01.06. – 10.06. | 20.08. – 09.09.

Saison 4: 27.05. – 31.05. | 01.07. – 19.08.

### Preise

Buchungscode	DE-NSRNH-08X
Saison 1	879,-
Saison 2	1'049,-
Saison 3	1'169,-
Saison 4	1'285,-
Zuschlag EZ	339,-
Mietvelo	115,-
Elektrovelo	269,-

Kategorie: Hotels im 3\*-Niveau

Zusatznächte auf Anfrage

### Leistungen

- Übernachtungen wie aufgeführt inkl. Frühstück
- Gepäcktransfer
- Ausführliche Reiseunterlagen (1x pro Zimmer)
- 1x Bahnfahrt Tönning – St. Peter-Ording inkl. Velo
- Service-Hotline

### Hinweis

- Kurtaxe, soweit fällig, nicht im Reisepreis enthalten



**BESTSELLER**

Anreiseternine MO, MI, DO, FR, SA, SO 30.04. – 07.10.  
 Saison 1: 30.04. – 10.05. | 24.09. – 07.10.  
 Saison 2: 11.05. – 16.05. | 11.06. – 30.06. | 10.09. – 23.09.  
 Saison 3: 17.05. – 26.05. | 01.06. – 10.06. | 20.08. – 09.09.  
 Saison 4: 27.05. – 31.05. | 01.07. – 19.08.

Preise	Kat. A	Kat. B
<b>Buchungscode</b>	<b>DE-MBRFL-</b>	<b>08A 08B</b>
Saison 1	1'099.-	825.-
Saison 2	1'249.-	969.-
Saison 3	1'399.-	1'109.-
Saison 4	1'519.-	1'229.-
Zuschlag EZ	339.-	285.-
Mietvelo		115.-
Elektrovelo		269.-

Kat. A: Hotels im 3\*- und 4\*-Niveau  
 Kat. B: Hotels, Gasthöfe und Pensionen im 2\*- und 3\*-Niveau

Zusatznächte können gerne dazugebucht werden.  
 Preise finden Sie auf unserer Website.

**Leistungen**

- Übernachtungen in der gewählten Kategorie inkl. Frühstück
- Gepäcktransfer
- Bestens ausgearbeitete Routenführung
- Ausführliche Reiseunterlagen (1x pro Zimmer)
- 1x Fährfahrt Laboe – Falckenstein inkl. Velo
- 1x Schifffahrt Glücksburg – Flensburg inkl. Velo
- Service-Hotline

**Hinweis**

- Kurtaxe, soweit fällig, nicht im Reisepreis enthalten

# OSTSEE-RADWEG I

## Von Lübeck nach Flensburg.

Von der alten Hansestadt Lübeck führt diese Tour durch das etwas hügelige Holstein (Holsteinische Schweiz), bevor Sie auf dem Ostsee-Radweg entlang der Flachküste nach Flensburg nahe der dänischen Grenze radeln. Stimmungsvolle Altstädte und eine grandios weite und offene Landschaft werden Sie begeistern. Die Sandstrände können sich durchaus mit karibischen messen, wenn auch das Wasser etwas kühler ist. Freundliche Menschen und hervorragende regionale Küche versprechen unvergessliche Ferien!

- 1. Tag: Anreise nach Lübeck**
- 2. Tag: Lübeck – Neustadt in Holstein**  
 ↳ ca. 45 km ⚡ 90 m ⚡ 110 m
- 3. Tag: Neustadt in Holstein – Heiligenhafen**  
 ↳ ca. 60 km ⚡ 110 m ⚡ 85 m
- 4. Tag: Heiligenhafen – Schönberg**  
 ↳ ca. 65 km ⚡ 165 m ⚡ 180 m
- 5. Tag: Schönberg – Laboe – Falckenstein – Eckernförde**  
 ↳ ca. 55 km ⚡ 110 m ⚡ 125 m + Fährfahrt
- 6. Tag: Eckernförde – Kappeln**  
 ↳ ca. 45 km ⚡ 95 m ⚡ 85 m
- 7. Tag: Kappeln – Flensburg**  
 ↳ ca. 60–75 km ⚡ 5–65 m ⚡ 15–70 m + Schifffahrt
- 8. Tag: Abreise oder Verlängerung**

**■ ■ ■ ■ Tourencharakter**

Durch teils flaches, teils leicht hügeliges Gelände. Vorwiegend auf ruhigen Landstrassen, Velowegen, Feld- und Waldwegen. Nicht immer entlang der Küste, teilweise Abstecher ins Hinterland.





KLASSIKER



**Nicole Stoffel – Mitarbeiterin**

**Eurotrek:** Ich war mit meiner Familie auf dem Ostsee-Radweg von Lübeck nach Stralsund unterwegs. Die Ostsee mit Ihren traumhaft breiten Sandstränden, den vielen schönen Städten und Dörfern und dem erstklassigen Velowegnetz fernab vom Verkehr hat uns so gut gefallen hat, dass wir unbedingt auch den Ostsee-Radweg I unter die Räder nehmen möchten.

## OSTSEE-RADWEG II Von Lübeck nach Stralsund.

Diese abwechslungsreiche Tour entlang des Ostseeküsten-Radwegs führt Sie durch die ursprüngliche Küstenlandschaft Mecklenburg-Vorpommerns. Sie begeistert mit feinsandigen Stränden, alten Seebädern, Fischerdörfern und einer einzigartigen Boddenlandschaft, aber auch mit Dünenkieferwäldern und imposanten Steilküsten. Bedeutende, einst reiche Hansestädte mit beeindruckender Backstein-Architektur und zahlreiche touristische Sehenswürdigkeiten säumen den Weg.

- 1. Tag: Anreise nach Lübeck**
- 2. Tag: Lübeck – Boltenhagen (Kat. A) | Lübeck – Hohen Schönberg/Boltenhagen (Kat. B)**  
↔ ca. 40/45 km ⚖️ 155–185 m ⚖️ 205–240 m
- 3. Tag: Hohen Schönberg/Boltenhagen – Wismar**  
↔ ca. 30–45 km ⚖️ 70 m ⚖️ 70 m
- 4. Tag: Wismar – Kühlungsborn/Warnemünde (Kat. A)**  
↔ ca. 45–65 km ⚖️ 130 m ⚖️ 125 m + Schiff- und Bahnfahrt
- Wismar – Bad Doberan (Kat. B)**  
↔ ca. 60 km ⚖️ 160–165 m ⚖️ 150–160 m
- 5. Tag: Bad Doberan/Kühlungsborn/Warnemünde – Ribitz-Damgarten/Ahrenshoop**  
↔ ca. 35–60 km ⚖️ 55 m ⚖️ 50–55 m + Fährfahrt
- 6. Tag: Ribitz-Damgarten/Ahrenshoop – Zingst/Barth**  
↔ ca. 25/60 km ⚖️ 10 m ⚖️ 10–15 m
- 7. Tag: Zingst/Barth – Stralsund**  
↔ ca. 45–60 km ⚖️ 70 m ⚖️ 70 m
- 8. Tag: Abreise oder Verlängerung**

■□□ Tourencharakter

Durch teils flaches, teils leicht hügeliges Gelände. Vorwiegend auf ruhigen Landstrassen, Velowegen, Feld- und Waldwegen. Nicht immer entlang der Küste, teilweise Abstecher ins Hinterland.



Anreisetermine täglich 30.04. – 07.10.

Saison 1: 30.04. – 10.05. | 24.09. – 07.10.

Saison 2: 11.05. – 16.05. | 11.06. – 30.06. | 10.09. – 23.09.

Saison 3: 17.05. – 26.05. | 01.06. – 10.06. | 20.08. – 09.09.

Saison 4: 27.05. – 31.05. | 01.07. – 19.08.

Preis	Kat. A	Kat. B
Buchungscode	DE-MBRLS-08A	08B
Saison 1	1'099,-	825,-
Saison 2	1'249,-	969,-
Saison 3	1'399,-	1'115,-
Saison 4	1'519,-	1'229,-
Zuschlag EZ	339,-	285,-
Mietvelo		115,-
Elektrovelo		269,-

Kat. A: Hotels im 3\*- und 4\*-Niveau | Kat. B: Hotels, Gasthöfe und Pensionen auf 2\*- und 3\*-Niveau

Zusatznächte können gerne dazugebucht werden. Preise finden Sie auf unserer Website.

**Leistungen**

- Übernachtungen wie aufgeführt inkl. Frühstück
- Gepäcktransfer
- Bestens ausgearbeitete Routenführung
- Ausführliche Reiseunterlagen 1x pro Zimmer
- 1x Fährfahrt Wismar – Insel Poel inkl. Velo (Kat A)
- 1x Bahnfahrt mit der Bäderbahn Molln Kühlungsborn – Heiligendamm inkl. Velo (Kat A)
- GPS Daten verfügbar
- Service-Hotline

**Hinweis**

- Fährfahrten Travemünde – Priwall und Warnemünde – Hohe Düne in Eigenregie, je ca. CHF 5,-/Person inkl. Velo!
- Kurtaxe, soweit fällig, nicht im Reisepreis enthalten



Anreisetermine täglich 30.04. – 07.10.

Saison 1: 30.04. – 10.05. | 24.09. – 07.10.

Saison 2: 11.05. – 16.05. | 11.06. – 30.06. | 10.09. – 23.09.

Saison 3: 17.05. – 26.05. | 01.06. – 10.06. | 20.08. – 09.09.

Saison 4: 27.05. – 31.05. | 01.07. – 19.08.

#### Preise

Buchungscode	DE-NORRH-08X
Saison 1	825,-
Saison 2	969,-
Saison 3	1'115,-
Saison 4	1'229,-
Zuschlag EZ	339,-
Mietvelo	115,-
Elektrovelo	269,-

Kategorie: Hotels im 3\*-Niveau

#### Zusatznächte

Husum	79,-
Zuschlag EZ	45,-

#### Leistungen

- Übernachtungen wie aufgeführt inkl. Frühstück
- Persönliche Toureninformation
- Gepäcktransfer
- Ausführliche Reiseunterlagen (1x pro Zimmer)
- Bahnfahrt St. Peter-Ording – Husum inkl. Velo
- Service-Hotline

#### Hinweis

- Kurtaxe, soweit fällig, nicht im Reisepreis enthalten

## DIE PERLEN SCHLESWIG-HOLSTEINS

### Highlights zwischen Nord- und Ostsee.

Rot-weiße Leuchttürme und grüne Deiche an der Nordseeküste, ehrwürdige Herrenhäuser und hohe Steilklippen an der Ostseeküste. Und dazwischen? Der langgezogene Meeresarm der Schlei, der Nord-Ostsee-Kanal mit seinen grossen Schiffen, die Holländerstadt Friedrichstadt und wunderbare Velowege. Natürlich steht auch ein Besuch in St. Peter-Ording auf dem Programm. Die zahlreichen Strandsegler, die auf dem kilometerlangen Sandstrand hin und her sausen, muss man gesehen haben!

#### 1. Tag: Anreise nach Husum

#### 2. Tag: Husum – Schleswig

↔ ca. 45 km ⚡ 115 m ⚡ 120 m

#### 3. Tag: Schleswig – Kappeln

↔ ca. 50 km ⚡ 125 m ⚡ 110 m

#### 4. Tag: Kappeln – Eckernförde

↔ ca. 40 km ⚡ 90 m ⚡ 95 m

#### 5. Tag: Eckernförde – Rendsburg

↔ ca. 40/70 km ⚡ 70–140 m ⚡ 70–150 m

#### 6. Tag: Rendsburg – Friedrichstadt

↔ ca. 50 km ⚡ 55 m ⚡ 50 m

#### 7. Tag: Friedrichstadt – St. Peter-Ording – Husum

↔ ca. 55 km ⚡ 35 m ⚡ 25 m + Bahnfahrt

#### 8. Tag: Abreise oder Verlängerung

#### ■ □ □ □ Tourencharakter

Die Tour verläuft auf flachen Radwegen ohne wesentliche Höhenunterschiede. Mit Wind wird es etwas ambitionierter, daher wird Grundkondition vorausgesetzt.





# WUNDERSCHÖNE NORDSEEINSELN

## Grüne Deiche und frische Meeresluft.

Sie besuchen auf Ihrer Tour drei wunderbare Nordsee-Inseln, die unterschiedlicher kaum sein könnten: Die Hallig Hooge, die grösste der deutschen Halligen, Sylt, die mondänste und bekannteste deutsche Insel und deren dänische Schwester-Insel Rømø, die weitaus ruhiger, idyllischer und bodenständiger anmutet. Entsprechend übernachten Sie auf Rømø in einem authentischen «Kro», einem dänischen Gasthaus mit königlichem Privileg und langer Tradition.

**1. Tag: Anreise nach Husum**

**2. Tag: Husum – Schlüttsiel / Niebüll**

ca. 35/50 km ≈ 15 m ≈ 20 m + Schifffahrt

**3. Tag: Niebüll – Sylt – Havneby**

ca. 45/60 km ≈ 30 m ≈ 30 m + Bahn- und Schifffahrt

**4. Tag: Havneby – Højer/Tønder**

ca. 40/55 km ≈ 25 m ≈ 25 m

**5. Tag: Højer/Tønder – Niebüll/Schlüttsiel**

ca. 30–65 km ≈ 10 m ≈ 5 m

**6. Tag: Niebüll/Schlüttsiel – Husum,**

ca. 55/40 km ≈ 25 m ≈ 15 m

**7. Tag: Abreise oder Verlängerung**

**Tourencharakter**

Eine schön flache Tour entlang der Nordseeküste und durch das Inland von Schleswig-Holstein. Die Wege sind gut ausgebaut und einfach zu befahren. Rechnen Sie mit etwas Wind und gelegentlichen Wetterumschwüngen.



Anreisetermine SA, SO 30.04. – 07.10.

Saison 1: 30.04. – 10.05. | 24.09. – 07.10.

Saison 2: 11.05. – 16.05. | 11.06. – 30.06. | 10.09. – 23.09.

Saison 3: 17.05. – 26.05. | 01.06. – 10.06. | 20.08. – 09.09.

Saison 4: 27.05. – 31.05. | 01.07. – 19.08.

**Preise**

Buchungscode	DE-NKRHH-07X
Saison 1	925.-
Saison 2	1'069.-
Saison 3	1'215.-
Saison 4	1'275.-
Zuschlag EZ	285.-
Mietvelo	115.-
Elektrovelo	269.-

Kategorie: Hotels im 3\*-Niveau und traditionelle, dänische Gasthäuser

Zusatznächte auf Anfrage.

**Leistungen**

- Übernachtungen wie aufgeführt inkl. Frühstück
- Gepäcktransfer
- Ausführliche Reiseunterlagen (1x pro Zimmer)
- 1x Fährfahrt Strucklahnungshörn (Nordstrand) – Hallig Hooge inkl. Rad
- 1x Schifffahrt Hallig Hooge – Schlüttsiel inkl. Velo
- 1x Schifffahrt List (Sylt) – Havneby (Rømø) inkl. Velo
- 1x Bahnfahrt Niebüll – Westerland (Sylt) inkl. Velo
- Service-Hotline

**Hinweis**

- Kurtaxe, soweit fällig, nicht im Reisepreis enthalten



Anreisetermine MO, DO, SA 06.04. – 09.10.

Saison 1: 06.04. – 21.04. | 03.10. – 09.10.

Saison 2: 22.04. – 07.05. | 19.09. – 02.10.

Saison 3: 08.05. – 18.09.

Preise		Kat. A	Kat. B
Buchungscode	DE-OFROO-	08A	08B
Saison 1		855.-	789.-
Saison 2		945.-	865.-
Saison 3		1'049.-	965.-
Zuschlag EZ		225.-	225.-
Mietvelo			115.-
Mietvelo-PLUS			179.-
Elektrovelo			269.-

Kat. A: 3\*- und 4\*-Hotels | Kat. B: Hotels, Gasthöfe und Pensionen, überwiegend im 3\*-Niveau, teilweise am Ortsrand gelegen

## Zusatznächte

Oldenburg	75.-
Zuschlag EZ	45.-

## Leistungen

- Übernachtungen in der gewählten Kategorie inkl. Frühstück
- Persönliche Toureninformation
- Gepäcktransfer
- Bestens ausgearbeitete Routenführung
- Ausführliche Reiseunterlagen (1x pro Zimmer)
- GPS-Daten verfügbar
- Service-Hotline

## Hinweis

- Kurtaxe, soweit fällig, nicht im Reisepreis enthalten

## OSTFRIESISCHE IMPRESSIONEN

### Auf den Spuren der Freibeuter.

Ostfriesland wird Ihnen gut gefallen. Warum? Folgen Sie uns einfach zu versteckten Moordörfern, grünen Deichen und romantischen Feuchtwiesen. Entdecken Sie die Kultur der Region auf den Spuren Störtebekers. Probieren Sie den berühmten ostfriesischen Tee, machen Sie Rast an «schiefen» Kirchtürmen und Häuptlingsburgen und geniessen Sie die verträumten Orte dieser einzigartigen Landschaft. Auch die Nordseeinsel Norderney wird Sie begeistern! Sie werden schnell verstehen, warum wir Ostfriesland lieben. Und Sie werden diese Liebe teilen.

#### 1. Tag: Anreise nach Oldenburg

#### 2. Tag: Oldenburg – Wiesmoor

↔ ca. 60 km ⚡ 40 m ⚡ 30 m

#### 3. Tag: Wiesmoor – Aurich – Emden

↔ ca. 50 km ⚡ 15 m ⚡ 25 m

#### 4. Tag: Emden – Norden/Umgebung

↔ ca. 55 km ⚡ 35 m ⚡ 30 m

#### 5. Tag: Ruhetag oder Ausflug nach Norderney

#### 6. Tag: Norden/Umgebung – Wittmund/Umgebung

↔ ca. 60 km ⚡ 25 m ⚡ 30 m

#### 7. Tag: Wittmund/Umgebung – Dangast/Umgebung

↔ ca. 40 km ⚡ 30 m ⚡ 20 m

#### 8. Tag: Dangast/Umgebung – Oldenburg | Abreise oder Verlängerung

↔ ca. 50 km ⚡ 60 m ⚡ 55 m

#### ■□□□ Tourencharakter

Alle Routen sind fast völlig eben! Geradelt wird auf meist asphaltierten oder gepflasterten Wirtschaftswegen, vereinzelt auf kleinen Nebenstrassen.







# WESER-RADWEG

## Fachwerk, Lügenbaron und Rattenfänger.

Ganz unbestritten: Die Weser ist einer der bedeutendsten und auch schönsten deutschen Flüsse. Ausgangspunkt der Tour ist das Fachwerk-Idyll Hann. Münden – dort, wo aus Werra und Fulda die Weser entsteht. Sorgfältig renovierte Fachwerkhäuser dokumentieren die eindrucksvolle Weserrenaissance. Der Fluss windet sich durch das Weserbergland, mit Waldgebieten und kleinen schmucken Orten. Unterwegs treffen Sie auf mittelalterliche Fachwerkstädtchen, begegnen in Bodenwerder dem Lügenbaron Münchhausen und die Rattenfängerstadt Hameln verzaubert mit einer herrlichen Altstadt. Verden besticht mit seinem Dom und die Stadt Bremen mit Roland, Bremer Stadtmusikanten und Schnoorviertel. Eine landschaftlich und kulturell hochinteressante Reise!

- 1. Tag: Anreise nach Hann. Münden**
- 2. Tag: Hann. Münden – Bad Karlshafen/Beverungen**  
ca. 45–55 km ⚡ 145 m ⚡ 175 m
- 3. Tag: Bad Karlshafen/Beverungen – Holzminden/Bodenwerder**  
ca. 35–55 km ⚡ 40–125 m ⚡ 45–125 m
- 4. Tag: Holzminden/Bodenwerder – Hameln/Rinteln**  
ca. 25–55 km ⚡ 45–115 m ⚡ 70–125 m
- 5. Tag: Hameln/Rinteln – Minden**  
ca. 40–70 km ⚡ 170–180 m ⚡ 165–200 m
- 6. Tag: Minden – Nienburg**  
ca. 65 km ⚡ 60 m ⚡ 70 m
- 7. Tag: Nienburg – Verden**  
ca. 55 km ⚡ 30 m ⚡ 45 m
- 8. Tag: Verden – Bremen | Abreise oder Verlängerung**  
ca. 55 km ⚡ 50 m ⚡ 60 m

### ■□□□ Tourencharakter

Überwiegend auf verkehrsarmen Strassen sowie verkehrsfreien, asphaltierten Velo- und Güterwegen. Nur geringe Höhenunterschiede und deshalb auch ideal für Einsteiger und Familien mit Kindern!



Anreisetermine täglich ausser MI 01.04. – 14.10.

Saison 1: 01.04. – 21.04. | 01.10. – 14.10.

Saison 2: 22.04. – 12.05. | 10.09. – 30.09.

Saison 3: 13.05. – 09.09.

Preis		Kat. A	Kat. B
Buchungscode	DE-WERHB-	08A	08B
Saison 1		845.-	745.-
Saison 2		915.-	795.-
Saison 3		959.-	865.-
Zuschlag EZ		269.-	249.-
Mietvelo			115.-
Mietvelo-PLUS			179.-
Elektrovelo			269.-

Kat. A: 4\*- und 3\*-Hotels und Gasthöfe | Kat. B: 3\*- und 2\*-Hotels und Gasthöfe, teilweise am Ortsrand gelegen.

Zusatznächte können gerne dazugebucht werden. Preise finden Sie auf unserer Website.

### Leistungen

- Übernachtungen in der gewählten Kategorie inkl. Frühstück
- Persönliche Toureninformation
- Gepäcktransfer
- Ausführliche Reiseunterlagen (1x pro Zimmer)
- GPS-Daten verfügbar
- Service-Hotline

### Hinweis

- Kurtaxe, soweit fallig, nicht im Reisepreis enthalten



**WANDERREISE MIT CHARME:**

Sie nächtigen in ausgesuchten Hotels mit besonderen «Extras» und können alle Einrichtungen der charmanten Unterkünfte so richtig genießen.

- Garmisch: Staudacherhof 4\*
- Mittenwald: Hotel Post 4\*
- Leutasch: Biohotel Leutascher Hof 4\*
- Ehrwald: Hotel Sonnenspitze 4\*

Anreisetermine täglich 20.05. – 07.10.  
 Saison 1: 20.05. – 11.06. | 18.09. – 07.10.  
 Saison 2: 12.06. – 02.07. | 28.08. – 17.09.  
 Saison 3: 03.07. – 27.08.  
 Sondertermine auf Anfrage

Preise	Charme	Kat. A
Buchungscode DE-ZUWGA-	07D	07X
Saison 1	1'199.-	769.-
Saison 2	1'355.-	899.-
Saison 3	1'475.-	979.-
Zuschlag EZ	225.-	169.-
Zuschlag HP (6x)	339.-	-

Kategorie Charme: siehe Beschreibung | Kat. A: schöne 3\*-Hotels und Gasthöfe

Zusatznächte	
Garmisch Saison 1	89.-
Garmisch Saison 2+3	99.-
Zuschlag EZ	39.-

**Leistungen**

- Übernachtungen in der gewählten Kategorie inkl. Frühstück • Gepäcktransfer • Persönliche Toureninformation • 1x Talfahrt Seilbahn Ehrwald
- 1x Fahrt Zugspitzbahn Eibsee – Garmisch
- Bestens ausgearbeitete Routenführung • Ausführliche Reiseunterlagen (1x pro Zimmer)
- Navigations-App und GPS-Daten verfügbar
- Service-Hotline

**Hinweis**

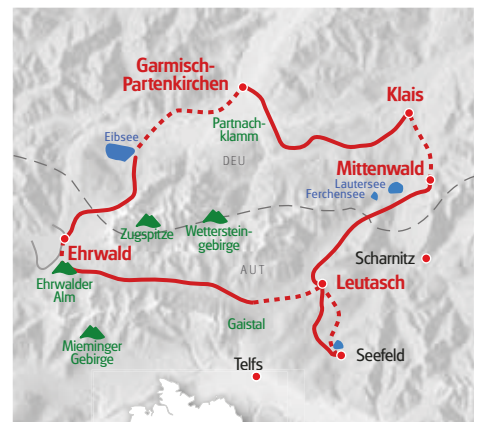
- Charme Variante: Bei Halbpension Abendessen (meist mehrgängig, teilweise ausserhalb der Unterkunft mit Wertgutschein) Diverse Bahn- & Busfahrten, ca. CHF 15.-/Person
- Kurtaxe, soweit fällig, nicht im Reisepreis enthalten

# RUND UM DIE ZUGSPITZE

## Von Garmisch nach Leutasch und zurück.

Die Zugspitze, mit 2'962m der höchste Berg Deutschlands, gehört zu den bekanntesten Gipfeln der Alpen. Auf Ihrer Wanderwoche umrunden Sie die Zugspitze, dabei lernen Sie alle Ansichten kennen und steuern nebenbei wunderbare Wanderziele an. Abenteuerlich sind die Durchquerungen der Klammern, die mit ihren Wassermassen und Höhen sehr beeindruckend sind. Geniessen Sie die Romantik der Almlandschaften, nehmen Sie sich Zeit für eine typisch bayerische Brotzeit. Auf beiden Seiten des Wettersteingebirges liegen schöne Dörfer, in denen Sie Kraft für die kommenden Etappen tanken. Also «auf geht's».

- 1. Tag: Anreise nach Garmisch-Partenkirchen**
- 2. Tag: Garmisch – Mittenwald/Klais, «Partnachklamm»**  
ca. 5h | 16km | 640m | 430m
- 3. Tag: Mittenwald/Klais – Leutasch, «Leutaschtal»**  
ca. 4h | 14km | 220m | 30m
- 4. Tag: Ruhetag oder Seenwanderung**  
ca. 3h | 9km | 300m | 220m
- 5. Tag: Leutasch – Ehrwald, «Naturparadies Gaistal»**  
ca. 5h | 17km | 440m | 290m
- 6. Tag: Ehrwald – Garmisch, «Eibsee»**  
ca. 4.5h | 12km | 540m | 510m
- 7. Tag: Abreise oder Verlängerung**



**Tourencharakter**

Sehr abwechslungsreiche Wandertour, die Grundkondition voraussetzt. Sie wandern auf guten Wanderwegen und teilweise auf Forststrassen. Grössere Höhenunterschiede werden meist mit Transfers oder Seilbahnen überwunden. Die täglichen Gehzeiten sind höchstens 5 gemütliche Stunden.



GEHEIMTIPP

## WANDERBARES RÜGEN

### Die vielseitige Ostseeperle.

Entdecken Sie auf Ihrer Wanderwoche die Insel Hiddensee und wandern Sie über die Steilküste zum Kap Arkona. Besonders idyllisch geht es durch den Dünenwald der Schaabe. Unvergesslich ist die Wanderung durch den Nationalpark Jasmund über die Kreidesteilküste. Auch Binz, die Granitz und der Süden um Putbus werden Sie mit zauberhaften Winkeln und Wegen immer wieder begeistern. Rügen ist ein wahrer Geheimtipp für Wanderfreunde!

#### 1. Tag: Anreise nach Stralsund

#### 2. Tag: Stralsund – Wittow

ca. 4 h → 15 km ≈ 10 m ≈ 10 m

#### 3. Tag: Rundwanderung Kap Arkona

ca. 6 h → 24 km ≈ 110 m ≈ 110 m

#### 4. Tag: Wittow – Sassnitz

ca. 6,5 h → 27 km ≈ 220 m ≈ 300 m

#### 5. Tag: Sassnitz – Binz/Sellin

ca. 4,5 h → 26 km ≈ 150 m ≈ 150 m

#### 6. Tag: Rundwanderung Göhren

ca. 4 h → 22 km ≈ 10 m ≈ 10 m

#### 7. Tag: Binz/Sellin – Stralsund

ca. 5 h → 20 km ≈ 260 m ≈ 230 m

#### 8. Tag: Abreise oder Verlängerung

#### ■ ■ ■ ■ Tourencharakter

Gewandert wird abwechselnd auf kleinen Nebenstrassen, asphaltierten oder gesandeten Wald- und Feldwegen. Das Landschaftsbild der Insel Rügen ist überwiegend flach bis leicht hügelig. Sie sollten gute Grundkondition mitbringen.



Anreisetermine täglich 15.04. – 08.10.

Saison 1: 15.04. – 28.04. | 03.10. – 08.10.

Saison 2: 29.04. – 12.05. | 21.09. – 02.10.

Saison 3: 13.05. – 20.09.

Preis		Kat. A	Kat. B
Buchungscode	DE-MBWS	-08A	-08B
Saison 1		925,-	715,-
Saison 2		1'069,-	829,-
Saison 3		1'145,-	899,-
Zuschlag EZ		329,-	285,-

Kat. A: sehr schöne 3\*- und 4\*-Komforthotels | Kat. B: schöne 2\*- und 3\*-Mittelklassehotels, sowie Gasthäuser und Pensionen

Zusatznächte auf Anfrage in allen Etappenorten

#### Leistungen

- Übernachtungen in der gewählten Kategorie inkl. Frühstück
- Gepäcktransfer
- 1x Fährfahrt Stralsund – Hiddensee – Rügen
- 1x Fährfahrt Hiddensee – Rügen
- 1x Transfer Glowe – Hagen
- 1x Bahnfahrt Putbus – Stralsund
- Bestens ausgearbeitete Routenführung
- Ausführliche Reiseunterlagen (1x pro Zimmer)
- GPS-Daten verfügbar
- Service-Hotline

#### Hinweis

- Schifffahrt Sassnitz – Binz/Sellin, ca. CHF 15,-/Person
- Bahnfahrt Göhren – Binz/Sellin, ca. CHF 9,-/Person
- Kurtaxe, soweit fällig, nicht im Reisepreis enthalten

# NIEDERLANDE & BELGIEN



## BURG GRAVENSTEEN IN GENT

Auf Sand gebaut zu sein, bedeutet nichts Gutes. Burg Gravensteen im belgischen Gent beweist das Gegenteil: Seit Jahrhunderten steht die mächtige Burg Grafenstein auf einer Sanddüne zwischen den Flüssen Leie und Lieve. Die Burg der Grafen von Flandern zählt zu den grössten Wasserburgen Europas. Um 1200 liess Philipp von Elsass, Graf von Flandern, nach seiner Rückkehr von seinem ersten Kreuzzug Holzbauten durch eine Luxusburg aus kostbarem Doorniker Kalkstein ersetzen. Die sternförmige Festung erinnert an syrische Kreuzritterburgen, von denen er sich wohl inspirieren liess. Lange diente die Grafenstein als Gerichtssitz mit Folterkammer und Kerker. 1780 wurde sie zur Textilfabrik, später zu einer Baumwollspinnerei umfunktioniert. Nach deren Konkurs drohte sie zu verfallen. Gent kaufte und restaurierte die Anlage. Heute befindet sich in der prachtvollen Burg eine Ausstellung zur Ritterkultur, durch die ein humorvoller Audioguide führt.





## REISEÜBERBLICK



Velo

[www.eurotrek.ch/benelux-velo](http://www.eurotrek.ch/benelux-velo)

Brügge – Amsterdam	98
Flandern	99
Holland für Familien	96
<b>Hollands schönste Städte NEU</b>	<b>97</b>
Rhein-Radweg	94
Rund ums IJsselmeer	95



Rad & Schiff

[www.eurotrek.ch/benelux-radschiff](http://www.eurotrek.ch/benelux-radschiff)

Provinz Nordholland	
MS Serena	100
Provinz Südholland	
MS Normandie	101



Viele weitere Touren finden Sie auf [www.eurotrek.ch/belgien](http://www.eurotrek.ch/belgien)



Viele weitere Touren finden Sie auf [www.eurotrek.ch/niederlande](http://www.eurotrek.ch/niederlande)



Anreisetermine SA 01.04. – 25.09.

## Preise

Buchungscode	NL-RHRAR-06X
Grundpreis	559.-
Zuschlag EZ	329.-
Mietvelo	75.-
Elektrovelo	149.-

Kategorie: 3\*- und 4\*-Hotels

## Zusatznächte

Arnhem	89.-
Zuschlag	39.-
Rotterdam	89.-
Zuschlag	39.-

## Leistungen

- Übernachtungen wie aufgeführt inkl. Frühstück
- Gepäcktransfer
- Ausführliche Reiseunterlagen
- GPS-Daten verfügbar
- Service-Hotline
- Kurtaxe

## RHEIN-RADWEG VI

### Arnhem – Rotterdam.

Eine abwechslungsreiche Strecke entlang historischer Orte, wunderschönen Festungsstädten und einer typisch niederländischen Flusslandschaft. Die Route führt von Arnhem durch historische Orte wie Oosterbeek, Wijk bij Duurstede, Buren, Gorinchem und Dordrecht, entlang der typisch niederländischen Flusslandschaft und verläuft auf Velowegen weiter nach Rotterdam. Einige Höhepunkte sind das Airborne Museum Hartenstein, Schloss Doorwerth, Slot Loevestijn, Nationalpark Biesbosch, die Windmühlen von Kinderdijk und als krönender Abschluss Rotterdam.

- 1. Tag: Anreise nach Arnhem**
- 2. Tag: Arnhem – Wijk bij Duurstede**  
↔ ca. 65 km ⚡ 170 m ⚡ 195 m
- 3. Tag: Wijk bij Duurstede – Gorinchem**  
↔ ca. 50–60 km ⚡ 35 m ⚡ 40 m
- 4. Tag: Gorinchem – Papendrecht**  
↔ ca. 55 km ⚡ 70 m ⚡ 65 m
- 5. Tag: Papendrecht – Rotterdam**  
↔ ca. 35 km ⚡ 40 m ⚡ 45 m
- 6. Tag: Abreise oder Verlängerung**

#### ■□□□ Tourencharakter

Als Eurovelo-Route Nr. 15 ist der Rhein-Radweg vollständig markiert und verläuft grösstenteils auf Velowegen und verkehrsamen Nebenstrassen. Weitgehend flach, einige Hügel lockern die Fahrt auf.





**Ines Spreeuwers – Mitarbeiterin**

**Eurotrek:** Schon seit meinen jungen Jahren fasziniert mich die flache Wasserlandschaft der Niederlande und die gesellige, freundliche Art der Einheimischen. Immer wieder gerne reise ich in die Niederlande um die Gewässer, Poldern und die romantischen Dünen, die zum Meer führen, zu besuchen. Die Rundreise ums IJsselmeer vereint all meine schönen Erlebnisse und Erinnerungen an meine zweite Heimat.

**VARIANTE 7 Tage / 6 Nächte**

Diese Reise können Sie auch in einer kürzeren Variante buchen. Nähere Infos dazu finden Sie auf unserer Website.

# RUND UMS IJSSELMEER

## Handelsstädte, Traumhäfen und die friedliche See.

Einst trennten die Niederländer die oft zu wilde Zuidersee mit einem Damm von der Nordsee ab. So entstand das IJsselmeer. Es ist ein friedliches Gewässer, ein Paradies für Segler, Kite- und Windsurfer. Paradiesisch ist die meist flache Region nicht zuletzt für Velofahrer. Die Rundreise führt Sie durch Nationalparks, pittoreske Fischerdörfer und Städte, die glanzvolle Zeiten als Handelsmetropolen erlebt haben.

- 1. Tag: Anreise nach Harderwijk**
- 2. Tag: Harderwijk – Bussum/Naarden/Umgebung**  
ca. 55 km ⚡ 50 m ⚡ 60 m
- 3. Tag: Bussum/Naarden/Umgebung – Amsterdam**  
ca. 30 km ⚡ 25 m ⚡ 25 m
- 4. Tag: Amsterdam – Volendam/Umgebung**  
ca. 30 km ⚡ 20 m ⚡ 25 m
- 5. Tag: Volendam/Umgebung – Enkhuizen**  
ca. 50 km ⚡ 35 m ⚡ 35 m
- 6. Tag: Enkhuizen – Lemmer**  
ca. 55 km ⚡ 55 m ⚡ 40 m
- 7. Tag: Lemmer – Kampen**  
ca. 65 km ⚡ 55 m ⚡ 50 m
- 8. Tag: Kampen – Harderwijk | Abreise**  
ca. 40 km ⚡ 25 m ⚡ 25 m

**Tourencharakter**

Die Wegqualität ist überdurchschnittlich gut. In Holland gibt es beinahe entlang jeder Strasse zweispurige und asphaltierte Velowege. Das IJsselmeer gehört zu den schönsten Ausflugszielen der Niederlande und ist ideal zum Fahrradfahren. Das angenehm milde Klima und die grösstenteils ebene Landschaft tragen zum Rad-Erlebnis bei.



Anreisetermine DI, FR, SA, SO 25.04. – 26.09.

Saison 1: 25.04. – 05.05. | 19.09. – 26.09.

Saison 2: 06.05. – 02.06. | 04.09. – 18.09.

Saison 3: 03.06. – 03.09.

Preis		Kat. A	Kat. B
Buchungscode	NL-IJRHH-	08A	08B
Saison 1		855.-	815.-
Saison 2		979.-	915.-
Saison 3		1'039.-	965.-
Zuschlag EZ		249.-	219.-
Mietvelo			109.-
Mietvelo-Plus			175.-
Elektrovelo			259.-

Kat. A: 3\*- und 4\*-Hotels | Kat. B: Hotels und Gasthöfe im 3\*-Niveau

Zusatznächte können gerne dazugebucht werden. Preise finden Sie auf unserer Website.

**Leistungen**

- Übernachtungen wie aufgeführt inkl. Frühstück
- Persönliche Toureninformation
- Gepäcktransfer
- Bestens ausgearbeitete Routenführung
- Ausführliche Reiseunterlagen (1x pro Zimmer)
- GPS-Daten verfügbar
- Service-Hotline

**Hinweis**

- Fahrfahrt von Enkhuizen nach Stavoren in Eigenregie
- Kurtaxe, soweit fällig, nicht im Reisepreis enthalten



BESTSELLER

Anreisetermine täglich 01.04. – 23.09.

Preise

Buchungscode	NL-AMAHH-08X
<b>Grundpreis</b>	685.-
Kinder 2-12 J.	609.-
Zuschlag HP	149.-
Zuschlag HP Kinder	85.-
Zuschlag Lunchpaket	85.-
Zuschlag Lunchpaket Kinder	79.-
Mietvelo (7-Gang)	175.-
Elektrovelo	285.-
Kindervelo	139.-
Kindersitz	69.-
Kinderanhänger	159.-

Kategorie: schöne Stayokay-Hostels  
\*Kinderpreise gültig im Zimmer mit zwei Vollzahlenden.

Leistungen

- Übernachtungen wie aufgeführt inkl. Frühstück
- Gepäcktransfer
- Handtücher in den Hostels
- Ausführliche Reiseunterlagen
- Service-Hotline

Hinweis:

- Die Unterbringung erfolgt in sehr schönen, aber einfachen Stayokay-Hostels für Familien im Mehrbettzimmer. Die Betten müssen selbst bezogen werden.

## HOLLAND FÜR FAMILIEN

### Strand & Städte rund um Amsterdam.

Holland wie es leibt und lebt! Jeden Tag begegnen Sie den Schönheiten des Landes ein bisschen anders: Mal gibt's Sanddünen und Strände zu entdecken, mal historische Städte zu bestaunen, mal erleben Sie endlose Wiesen mit Wassergräben und malerischen Windmühlen. Eine auf Kinder abgestimmte Velotour durch bunte Dörfer und ruhige Natur. Zum Erkunden gibt es so viel: Sie übernachten in einem Schloss und machen Halt in der pulsierenden Hauptstadt der Niederlande – Amsterdam mit seinen Grachten, Museen und Parkanlagen. Kommen Sie mit und erleben Sie auf dieser wundervollen Veloreise für Familien die bunte Vielfalt Hollands.

- 1. Tag: Anreise nach Haarlem**
- 2. Tag: Velotour nach Zandvoort**  
↔ ca. 30 km ⚡ 25–75 m ⚡ 25–75 m
- 3. Tag: Haarlem – Heemskerk**  
↔ ca. 30 km ⚡ 30–60 m ⚡ 35–65 m
- 4. Tag: Heemskerk – Velotour nach Castricum aan zee**  
↔ ca. 25 km ⚡ 45–55 m ⚡ 40–55 m
- 5. Tag: Heemskerk – Amsterdam**  
↔ ca. 40 km ⚡ 35 m ⚡ 40 m
- 6. Tag: Amsterdam Stadtbesuch**  
↔ ca. 20 km
- 7. Tag: Amsterdam – Haarlem**  
↔ ca. 25 km ⚡ 20 m ⚡ 25 m
- 8. Tag: Abreise oder Verlängerung**

■□□□ Tourencharakter

Voraussetzungen: Grundkondition und Velofahrerkenntnisse. Eine Route, die ideal für Familien geeignet ist. Entlang einfacher, stets flacher Velowege vorbei an Strand und Wiesen. Die Unterbringung erfolgt in einfachen, sehr schönen Stayokay-Hostels für Familien im Mehrbettzimmer. Für grosse Familien bis zu 6 Personen hervorragend geeignet.







## HOLLANDS SCHÖNSTE STÄDTE

### Wasserlandschaften und Grosstadtflair.

Diese sehr abwechslungsreiche Radtour führt Sie in die schönsten alten Städte, die Holland zu bieten hat: Utrecht, Gouda, Den Haag, Delft, Schiedam und Rotterdam. Dort geniessen Sie die einmalige Atmosphäre mit romantischen Giebeln und Grachten. Probieren Sie ein Stück Käse in Gouda und bestaunen Sie die pittoreske, gut erhaltene Altstadt. Delft ist bekannt für zerbrechliche Kunstwerke die Delfts Blauw (Delfter Fayence) und für den Maler Johannes Vermeer, der Weltruhm erlangt hat. Dordrecht, die älteste Stadt Hollands, verfügt über nicht weniger als 1'000 Denkmäler!

- 1. Tag: Anreise nach Utrecht**
- 2. Tag: Utrecht – Amsterdam**  
↔ ca. 60 km ⚙ 15 m ⚡ 5 m
- 3. Tag: Amsterdam – Zandvoort**  
↔ ca. 30 km ⚙ 30 m ⚡ 0 m
- 4. Tag: Zandvoort – Den Haag**  
↔ ca. 45 km ⚙ 25 m ⚡ 10 m
- 5. Tag: Den Haag – Rotterdam**  
↔ ca. 45 km ⚙ 10 m ⚡ 5 m
- 6. Tag: Rotterdam – Gouda**  
↔ ca. 45/60 km ⚙ 10 m ⚡ 5 m
- 7. Tag: Gouda – Utrecht**  
↔ ca. 50 km ⚙ 10 m ⚡ 5 m
- 8. Tag: Abreise oder Verlängerung**

#### ■ □ □ □ Tourencharakter

Die Route ist sehr gut ausgeschildert, grösstenteils flach, mit wenig Verkehr und zum Teil sogar autofrei. Die Städte selbst sind perfekt für Erkundungen mit dem Fahrrad.



Anreisetermine täglich 01.04. – 22.09.

#### Preise

Buchungscode	NL-SSRUU-08X
Grundpreis	925.-
Zuschlag EZ	235.-
Mietvelo (7-Gang)	185.-
Elektrovelo	299.-

Kategorie: 3\*- und 4\*-Hotels

#### Zusatznächte

Utrecht	85.-
Zuschlag EZ	35.-
Utrecht	119.-
Zuschlag EZ	95.-

#### Leistungen

- Übernachtungen wie aufgeführt inkl. Frühstück
- Gepäcktransfer
- Ausführliche Reiseunterlagen (1x pro Zimmer)
- GPS-Daten verfügbar
- Service-Hotline

#### Hinweis

- Kurtaxe, soweit fällig, nicht im Reisepreis enthalten



Marlise Haller – Mitarbeiterin

**Eurotrek:** Nirgendwo sonst kann man so anschaulich erleben, wie Wasser und Land miteinander verschmelzen. Zum Radfahren ist Holland sehr gut geeignet. Steigungen gibt es praktisch keine, befahrbare Deiche dafür in Hülle und Fülle. Beim Radeln auf dem Deich eröffnen sich Blicke auf zauberhafte Häfen mit ihren Segelschiffen und Yachten. Einziger Wermutstropfen: Der Wind kam bei meiner Reise meist von vorne.

Anreisetermine FR, SA, SO 01.04. – 17.05. |  
täglich: 01.06. – 31.08.

## Preise

Buchungscode	BE-BNRBA-08X
Grundpreis	895,-
Zuschlag EZ	235,-
Mietvelo	185,-
Elektrovelo	299,-

Kategorie: 3\*- und 4\*-Hotels

## Zusatznächte

Brügge	85,-
Zuschlag EZ	35,-
Amsterdam	119,-
Zuschlag EZ	95,-

## Leistungen

- Übernachtungen wie aufgeführt inkl. Frühstück
- Gepäcktransfer
- Ausführliche Reiseunterlagen (1x pro Zimmer)
- GPS-Daten verfügbar
- Service-Hotline

## Hinweis

- Fährtaxen nicht inklusive
- Kurtaxe, soweit fällig, nicht im Reisepreis enthalten

## BRÜGGE – AMSTERDAM

### Die Tour der historischen Städte.

Historische Städte und beeindruckende Landschaften verspricht diese abwechslungsreiche Velotour durch Belgien und die Niederlande. Mit malerischen Dörfern, viel Grün und jeder Menge Wasser. Von Brügge aus radeln Sie durch die schönsten Städte und Orte Flanderns und der Niederlande. Hier erleben Sie den Charme vergangener Zeiten: Damme, Vlissingen, Willemstad, Dordrecht, Gouda und Amsterdam. Per Fähre überqueren Sie die Westerschelde, die beeindruckenden 19 Windmühlen von Kinderdijk winken aus der Ferne. Der Höhepunkt wartet am Schluss: das quirlige Amsterdam.

- 1. Tag: Anreise nach Brügge**
- 2. Tag: Brügge – Vlissingen/Middelburg**  
→ ca. 65 km ⚙ 55 m ⚖ 50 m + Schifffahrt
- 3. Tag: Vlissingen/Middelburg – Schuddebeurs/Zierikzee**  
→ ca. 40 km ⚙ 50–65 m ⚖ 50–65 m
- 4. Tag: Schuddebeurs/Zierikzee – Willemstad**  
→ ca. 50 km ⚙ 40 m ⚖ 45 m
- 5. Tag: Willemstad – Papendrecht**  
→ ca. 65 km ⚙ 45–55 m ⚖ 45–55 m
- 6. Tag: Papendrecht – Gouda**  
→ ca. 45 km ⚙ 35 m ⚖ 40 m
- 7. Tag: Gouda – Amsterdam**  
→ ca. 55/80 km ⚙ 65 m ⚖ 65 m
- 8. Tag: Abreise oder Verlängerung**

■□□□ Tourencharakter

Überwiegend auf asphaltierten Velowegen, teilweise auf ruhigen Nebenstrassen. Völlig flach, aber teils mit kräftigem Gegenwind. Für Velo-Einsteiger ist ein Elektrovelo empfehlenswert. Die Reise kann auch in umgekehrter Richtung gebucht werden.





## FLANDERN

### Von Antwerpen nach Brügge.

Lassen Sie sich verführen, vom kleinen Land im Herzen Europas, in dem sich romanisches und germanisches Kulturgut harmonisch miteinander vereinen. Sie erleben eine unvergleichliche Atmosphäre in der weltoffenen Hafen- und Rubensstadt Antwerpen, beim Spaziergang entlang unzähliger Baudenkmäler in den flandrischen Bürgerstädten Brügge und Gent und im beschaulichen Mechelen, gepaart mit den Reizen des ländlichen Flanderns. Belgien verführt Körper, Geist und Seele!

**1. Tag: Anreise nach Antwerpen**

**2. Tag: Antwerpen – Mechelen**

ca. 40 km ⚡ 80 m ⚡ 70 m

**3. Tag: Mechelen – Dendermonde – Gent**

ca. 45–85 km ⚡ 45–100 m ⚡ 45–100 m

**4. Tag: Rundtour durch die Leielandschaft**

ca. 50 km ⚡ 75 m ⚡ 75 m

**5. Tag: Gent – Brügge**

ca. 45 km ⚡ 40 m ⚡ 40 m

**6. Tag: Rundtour zur Nordsee und in die Niederlande**

ca. 55 km ⚡ 55 m ⚡ 60 m

**7. Tag: Abreise oder Verlängerung**

■ □ □ □ Tourencharakter

Die Etappen sind einfach und flach und führen oft an Flüssen und Kanälen entlang. Durch das enge Schienennetz ist bei Bedarf auch ein unkomplizierter Umstieg in den Zug samt Velo möglich.



Anreisetermine SO 0705. – 10.09.

Preise

Buchungscode	BE-FLRAB-07X
Grundpreis	919.-
Zuschlag EZ	459.-
Mietvelo	109.-
Elektrovelo	219.-

Kategorie: 4\*-Hotels

Leistungen

- Übernachtungen wie aufgeführt inkl. Frühstück
- Gepäcktransfer
- Digitale Reiseunterlagen (1x pro Zimmer)
- GPS-Daten verfügbar
- Service-Hotline
- Kurtaxe



KLASSIKER

**MS SERENA**

Passagiere: 99 • Crew: 10 • Decks: 3

Ein gemütliches Flussschiff mit schönem Salon, Bar und Restaurant (klimatisiert). Teilweise überdachtes Sonnendeck mit Sitzplätzen und Abstellmöglichkeiten für die Mietvelos. Insgesamt 33 Kabinen auf dem Hauptdeck und 18 Kabinen auf dem Promenadendeck.

Anreisetermine SA 25.03. – 07.10.

Saison 1: 25.03. | 07.10.

Saison 2: 01.04. | 30.09.

Saison 3: 08.04. | 23.09.

Saison 4: 15.04. | 22.04. | 29.04. | 09.09. | 16.09.

Saison 5: 06.05. | 13.05. | 20.05. | 27.05. | 03.06. |  
10.06. | 17.06. | 24.06. | 01.07. | 08.07. | 15.07. |  
22.07. | 29.07. | 05.08. | 12.08. | 19.08. |  
26.08. | 02.09.

Mindestteilnehmer 50 Personen bis 21 Tage vor Anreise

Preise

Buchungscode	NL-NHSNS-081	Hauptdeck	Oberdeck
Saison 1		639.-	799.-
Saison 2		769.-	935.-
Saison 3		839.-	1'015.-
Saison 4		949.-	1'119.-
Saison 5		1'119.-	1'229.-
Zuschlag EZ		+ 50%	+ 50%
Mietvelo			99.-
Elektrovelo			199.-

Leistungen

- Programm gemäss Reiseverlauf • Übernachtungen in Aussenkabinen mit DU/WC in der gebuchten Kabinenkategorie • Vollpension: 7x Frühstück, 6x Lunchpaket für Velotouren oder Mittagssnack, 6x Kaffee und Tee am Nachmittag, 7x 3-Gang-Abendessen • Begrüssungsgetränk • Tägliche Kabinenreinigung • Bettwäsche und Handtücher
- Alle Hafens-, Brücken- und Schleusengebühren
- Tägliche Velotourenbesprechung • Routenbuch für individuelle Touren (1x pro Kabine) • GPS Daten
- Bordreiseleitung

## HOLLAND NORDROUTE

### Ijsselmeer und Nordseeestrände.

An drei Seiten von Wasser umgeben – die niederländische Provinz Nordholland liegt auf einer Halbinsel zwischen der Nordsee, dem Watten- und dem Ijsselmeer. Die reiche Geschichte Nordhollands ist bis heute vielerorts sichtbar. Malerische Städtchen erzählen von einer Zeit als das Ijsselmeer noch Zuiderzee hiess und einen offenen Zugang zur Nordsee hatte. Ein Besuch des Zuiderzeemuseums in Enkhuizen lässt diese Zeiten wieder aufleben. Entdecken Sie die Halbinsel zwischen der Nordsee, dem Ijsselmeer und Texel, der grössten westfriesischen Insel. Eine Landschaft geprägt von Wasser, Deichen und Dünen, Blumenfeldern, Weideland und malerischen Städtchen.

**1. Tag: Anreise nach Amsterdam – Hoorn**

Einschiffung von 15:00 bis 16:30 Uhr.

**2. Tag: Hoorn – Enkhuizen, Velotour**

↔ ca. 20–25 km

**3. Tag: Enkhuizen – Lemmer, Velotour**

↔ ca. 30–45 km

**4. Tag: Lemmer – Stavoren – Oudeschild – Insel Texel, Velotour**

↔ ca. 35–50 km

**5. Tag: Insel Texel – Oudeschild – Den Helder, Velotour**

↔ ca. 30–50 km

**6. Tag: Den Helder – Sint Maartensvlotbrug – Alkmaar, Velotour**

↔ ca. 30–60 km

**7. Tag: Alkmaar – Wormerveer – Amsterdam, Velotour**

↔ ca. 30 km

**8. Tag: Amsterdam / Abreise**

Ausschiffung bis 9:00 Uhr.

■□□□ Tourencharakter

Täglich legen Sie zwischen 25 und 45 km zurück. Fast alle Strecken können als einfach eingestuft werden. Die Strecken sind flach und für Genussradler gut geeignet. Sie fahren auf gut ausgebauten und beschilderten Velowegen.



KLASSIKER



**MS NORMANDIE**

Passagiere: 100 • Crew: 19 • Decks: 3

An Bord des gemütlichen Mittelklasseschiffes MS NORMANDIE erwartet Sie eine persönliche und familiäre Atmosphäre. Auf dem Oberdeck befindet sich der freundliche Panoramasalon mit Bar sowie eine kleine Sauna, auf dem Hauptdeck das geschmackvolle Restaurant. Das grosszügige Sonnendeck verfügt über Sitzgruppen und Liegestühle.

## HOLLAND SÜDROUTE

### Wasserwege & Grosstadtflair.

Mit Rad & Schiff fahren Sie durch das grüne Herz Hollands. Kaum eine Provinz ist abwechslungsreicher und hat so viele Gesichter wie Südholland. Grosstadtleben und unberührte Natur liegen hier nebeneinander. Die vielen Wasserwege bieten unzählige Möglichkeiten, die herrlichen Landschaften und die kulturellen Höhepunkte der Provinz «Zuid-Holland» zu entdecken. Erleben Sie so unterschiedliche Städte wie die Käsestadt Gouda, die Silberstadt Schoonhoven und natürlich Rotterdam, auch «Manhattan an der Maas» genannt, prächtige Binnenseen wie der Reeuwijkse Plassen und nicht zu vergessen die Porzellan-Hochburg Delft mit ihrem «Delfter Blau».

**1. Tag: Rotterdam – Einschiffung**

Einschiffung ab 16:00 Uhr.

**2. Tag: Rotterdam – Dordrecht**

ca. 40 km

**3. Tag: Dordrecht – Gorinchem**

ca. 45-55 km

**4. Tag: Gorinchem – Utrecht**

ca. 50 km

**5. Tag: Utrecht – Schoonhoven**

ca. 40-50 km

**6. Tag: Schoonhoven – Rotterdam, Velotour Schoonhoven – Gouda – Rotterdam**

ca. 45 km

**7. Tag: Rotterdam – Tag zur freien Verfügung / Rotterdam – Delft – Rotterdam oder Rotterdam – Den Haag – Scheveningen – Rotterdam**

ca. 40-70 km

**8. Tag: Abreise von Rotterdam**

Ausschiffung bis 9:00 Uhr.

**Tourencharakter**

Sie dürfen sich auf wunderschön ausgebaute Radwege und herrliche Landschaften, die schier unendlich wirken, freuen. Die Strecken sind flach und für Genussradler gut geeignet. Fast alle Strecken können als einfach eingestuft werden.



Anreisetermine SA 25.03. – 07.10.

Saison 1: 25.03. | 07.10.

Saison 2: 01.04. | 30.09.

Saison 3: 08.04. | 23.09.

Saison 4: 15.04. | 22.04. | 29.04. | 09.09. | 16.09.

Saison 5: 06.05. | 13.05. | 20.05. | 27.05. | 24.06. | 01.07. | 08.07. | 15.07. | 22.07. | 29.07. | 26.08. | 02.09.

Mindestteilnehmer 60 Personen bis 21 Tage vor Anreise

Preise

Buchungscode	NL-SHSSN-081	Hauptdeck	Oberdeck
Saison 1		639.-	799.-
Saison 2		769.-	935.-
Saison 3		839.-	1'015.-
Saison 4		849.-	1'119.-
Saison 5		1'119.-	1'229.-
Zuschlag EZ		+ 50%	+ 50%
Mietvelo			99.-
Elektrovelo			199.-


Leistungen

- Programm gemäss Reiseverlauf • Übernachtungen in Aussenkabinen mit DU/WC in der gebuchten Kabinenkategorie • Vollpension: 7x Frühstück, 6x Lunchpaket für Velotouren oder Mittagssnack, 6x Kaffee und Tee am Nachmittag, 7x 3-Gang-Abendessen • Begrüssungsgetränk • Tägliche Kabinenreinigung • Bettwäsche und Handtücher • Alle Hafen-, Brücken- und Schleusengebühren • Tägliche Velotourenbesprechung • Routenbuch für individuelle Touren (1x pro Kabine) • GPS Daten • Bordreiseleitung

# NORDEUROPA

## KLEINE MEERJUNGFRAU KOPENHAGEN

Die Kleine Meerjungfrau am Langelinie-Kai im Hafen von Kopenhagen ist eines der kleinsten und reizendsten Wahrzeichen der Welt. Die Bronzefigur mit dem Fischschwanz, die auf einem Findling sitzt und traurig Richtung Stadt blickt, das Meer im Rücken, rührt die Menschen an. Sie erinnert an die Kleine Meerjungfrau und ihre tragische Liebe zu einem menschlichen Prinzen im gleichnamigen Märchen des dänischen Dichters Hans Christian Andersen. Ihm zu Ehren wurde die 125 cm kleine Sitzfigur vom Kopenhagener Bildhauers Edvard Eriksen im Jahr 1913 geschaffen. Die Kleine Meerjungfrau trägt das Gesicht der Primaballerina Ellen Price, die Anfang 1900 in Kopenhagen berühmt war. Das Kunstobjekt ist heute leider nicht nur das Ziel unzähliger Touristen, sondern auch immer wieder von Vandalen. Darum sitzt inzwischen eine Kopie auf dem Stein im Kopenhagener Hafen. Das Original wird von Nachfahren des Künstlers aufbewahrt, niemand weiss wo. So verschwand die echte Bronzefigur genauso wie die Kleine Meerjungfrau in Andersens Märchen, die sich mit gebrochenem Herzen von einer Klippe stürzte und zu Meerschäum wurde.





## REISEÜBERBLICK



Velo

[www.eurotrek.ch/nordeuropa-velo](http://www.eurotrek.ch/nordeuropa-velo)

Finnlands Inselwelt	104
<b>Gotland NEU</b>	<b>107</b>
Grosse Seeland Rundreise	108
Kopenhagen – Malmö	109
Rundtour ab Stockholm	105
Schwedens Westküste	106



Wandern

[www.eurotrek.ch/nordeuropa-wandern](http://www.eurotrek.ch/nordeuropa-wandern)

Österlenleden	110
---------------	-----



Kanu, Kajak & Segeln

[www.eurotrek.ch/nordeuropa-kanu](http://www.eurotrek.ch/nordeuropa-kanu)

Kanu Schweden	111
---------------	-----



Viele weitere Touren finden Sie  
auf [www.eurotrek.ch/nordeuropa](http://www.eurotrek.ch/nordeuropa)



Anreisetermine SA 10.06. – 19.08.

Saison 1: 10.06. – 15.07.

Saison 2: 22.07. – 19.08.

Mindestteilnehmer 2 Personen

## Preise

Buchungscode	FI-FIRNT-07X
Saison 1	1'075.-
Saison 2	1'099.-
Zuschlag EZ	485.-
Mietvelo	175.-
Elektrovelo	395.-

Kategorie: Mittelklassehotels und Spa-Hotels

## Leistungen

- Übernachtungen wie aufgeführt inkl. Frühstück
- Gepäcktransfer (ausser Tag 3 Houtskär Inseln)
- Ausführliche Reiseunterlagen (1x pro Zimmer)
- GPS-Daten verfügbar
- Service-Hotline (EN)

## Hinweis

- Fahrradfahrt Mossala-Dalen (Iniö) an Tag 3, kostenpflichtig
- Kurtaxe, soweit fällig, nicht im Reisepreis enthalten

## FINNLANDS INSELWELT

### Lange Sommerabende am Meer.

Sobald der lange finnische Winter eine Pause einlegt, scheint das ganze Land aufzuatmen. Die umtriebigen Finnen schalten dann einen Gang zurück und geniessen laue Sommerabende am Meer! Die Åland Inseln im Südosten Finnlands sind in dieser Zeit eines der beliebtesten Rückzugsgebiete. Kein Wunder, denn hier findet man eine einmalige Mischung aus beinahe mediterranem Flair, nordischem Charme und unberührter Natur. Ihre Fahrt durch das Archipel beginnt in der kleinen Stadt Turku und führt Sie über Fähren und Brücken von einer Insel zur nächsten. Tun Sie es den Finnen gleich und geniessen Sie die Mitternachtssonne an einem endlos langen Sommerabend am Meer.

**1. Tag: Anreise nach Turku****2. Tag: Turku – Parainen – Nauvo Inseln**

↔ ca. 60 km ⚡ 320 m ⚡ 320 m

**3. Tag: Nauvo – Korppoo – Houtskär Inseln**

↔ ca. 55 km ⚡ 260 m ⚡ 260 m

**4. Tag: Mossala – Iniö – Taivassalo – Naantali**

↔ ca. 65 km ⚡ 370 m ⚡ 370 m

**5. Tag: Naantali – Aura Joki – Turku**

↔ ca. 40 km ⚡ 130 m ⚡ 130 m

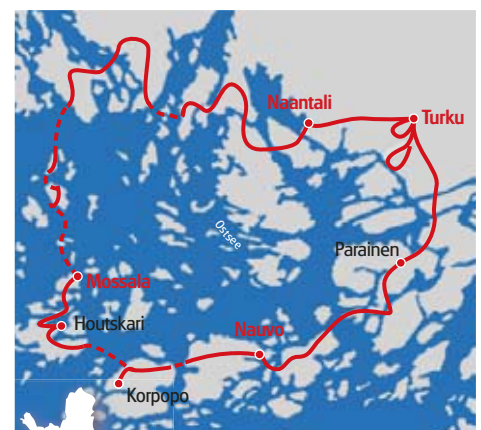
**6. Tag: Rundtour Hirvensalo**

↔ ca. 50 km ⚡ 250 m ⚡ 250 m

**7. Tag: Abreise oder Verlängerung**

## ■ ■ ■ Tourencharakter

Grösstenteils leicht hügelig mit sanften Anhöhen, lichten Wäldern sowie felsigen Ufern. Einige steilere Auf- und Abfahrten. Meist auf ruhigen Nebenstrassen und Velowegen.







**Daniela Meili – Mitarbeiterin**

**Eurotrek:** Das Stadtbild, die x-  
verschiedenen Interieur-Läden, die Menschen und sogar  
die U-Bahn-Stationen: Stockholm ist einfach schön. Die  
Stadt selbst ist auf 14 Inseln verteilt und die Velotouren  
entlang des Wassers sind sehr spannend. Auf endlose  
Weiten und rote Holzhäuser trifft man in Schwedens  
Schärengarten.

**VARIANTE 4 TAGE / 3 NÄCHTE**

Am Abend des dritten Tages fahren Sie mit der S/S  
Mariefred zurück nach Stockholm (ca. 3,5 Stunden) und  
übernachten in Stockholm. Nähere Informationen finden  
auf Sie auf unserer Website.

# RUNDTOUR AB STOCKHOLM

## Durch die Geschichte Schwedens.

Entdecken Sie Stockholm und seine Umgebung entlang der grössten Seen Schwedens. Sie radeln durch abwechslungsreiche Landschaften, fast immer das Wasser in Ihrem Blickfeld – einer von unzähligen Seen oder das Meer sind immer in unmittelbarer Nähe. Auf den Spuren der Geschichte Schwedens von den Wikingern bis heute gibt es viel Interessantes zu erkunden: das Schloss Drottningholm und die Parks von Stockholm, Kleinstädte wie Mariefred und Trosa, und die idyllische Weite Schwedens.

**1. Tag: Anreise nach Stockholm**

**2. Tag: Stockholm – Södertälje**  
↔ ca. 60 km ⚡ 265 m ⚡ 290 m + Fähre

**3. Tag: Södertälje – Mariefred/Umgebung**

↔ ca. 45 km ⚡ 205 m ⚡ 225 m

**4. Tag: Mariefred/Umgebung – Järna**

↔ ca. 60 km ⚡ 305 m ⚡ 310 m

**5. Tag: Järna – Trosa**

↔ ca. 35 km ⚡ 145 m ⚡ 170 m

**6. Tag: Trosa – Stockholm**

↔ ca. 45 km ⚡ 230 m ⚡ 240 m + Bahn

**7. Tag: Abreise oder Verlängerung**

**Tourencharakter**

In Stockholm sind die Radwege bestens ausgebaut. Sie radeln auf gut ausgeschilderten Rad- und Schotterwegen sowie Nebenstrassen mit wenig Verkehr. Teilweise ist mit größerem Schotter und einfacheren Wegverhältnissen zu rechnen. Kurze Abschnitte sind auf Strassen mit mehr Verkehr. Flacher bis leicht hügeliger Tourenverlauf.



Anreisetermine SO 28.05. – 03.09.

Saison 1: 28.05. – 03.06. | 03.09.

Saison 2: 04.06. – 17.06. | 20.08. – 02.09.

Saison 3: 18.06. – 19.08.

Preise		Kat. A	Kat. B
Buchungscode	SE-STRSS-	07A	07B
Saison 1		1'199.-	1'095.-
Saison 2		1'295.-	1'185.-
Saison 3		1'375.-	1'259.-
Zuschlag EZ		475.-	419.-
Mietvelo			149.-
Elektrovelo			259.-

Kat. A: 3\*- und 4\*-Hotels | Kat. B: 3\*-Hotels, 1x Übernachtung in Mariefred mit Gemeinschaftsbad

Zusatznächte können gerne dazugebucht werden. Preise finden Sie auf unserer Website.

**Leistungen**

- Übernachtungen in der gewählten Kategorie inkl. Frühstück
- Gepäcktransfer
- Bestens ausgearbeitete Routenführung
- Ausführliche Reiseunterlagen (1x pro Zimmer)
- 1x Bahnfahrt Tumba – Stockholm
- Fahrrfahrten laut Programm
- GPS-Daten verfügbar
- Service-Hotline

**Hinweis**

- Kurtaxe, soweit fällig, nicht im Reisepreis enthalten



Anreisetermine SA 27.05. – 02.09.

Saison 1: 27.05. – 02.06. | 02.09.

Saison 2: 03.06. – 16.06. | 19.08. – 01.09.

Saison 3: 17.06. – 18.08.

## SCHWEDENS WESTKÜSTE

### Auf der Kattegat-Route von Helsingborg nach Göteborg.

Preise	Kat. A	Kat. B
Buchungscode	SE-KARHG-08A	08B
Saison 1	1'369.-	1'259.-
Saison 2	1'465.-	1'349.-
Saison 3	1'549.-	1'435.-
Zuschlag EZ	589.-	539.-
Mietvelo		169.-
Elektrovelo		279.-

Kat. A: 3\*- und 4\*-Hotels | Kat. B: 2\*- und 3\*-Hotels und Pensionen

Zusatznächte	Kat. A	Kat. B
Helsingborg	99.-	89.-
Zuschlag EZ	85.-	45.-
Göteborg	125.-	115.-
Zuschlag EZ	89.-	45.-

## Leistungen

- Übernachtungen wie aufgeführt inkl. Frühstück
- Gepäcktransfer
- Bestens ausgearbeitete Routenführung
- Ausführliche Reiseunterlagen (1x pro Zimmer)
- GPS-Daten verfügbar
- Service-Hotline

## Hinweis

- Kurtaxe, soweit fällig, nicht im Reisepreis enthalten

Sie starten diese Veloreise in Südschweden in der Stadt Helsingborg. In den nächsten Tagen radeln Sie entlang der illustren Küste, vorbei an malerischen kleinen Fischerdörfern und Häfen. Das Meer, abwechslungsreiche Landschaften, spannende Naturreservate und üppiges Ackerland liegen entlang Ihrer Strecke. Je näher Sie Göteborg kommen, desto mehr verändert sich die Natur: Felsen, üppige Wälder, Buchten und Häfen säumen den Weg. Typisch für die Region: Meeresfrüchte und Fisch sind auf jeder Speisekarte zu finden – ein Leckerbissen!

**1. Tag: Anreise nach Helsingborg****2. Tag: Helsingborg – Ängelholm**

↔ ca. 60 km ⚡ 170 m ⚡ 140 m

**3. Tag: Ängelholm – Halmstad**

↔ ca. 75–95 km ⚡ 70–315 m ⚡ 115–280 m

**4. Tag: Halmstad – Falkenberg**

↔ ca. 60 km ⚡ 125 m ⚡ 135 m

**5. Tag: Falkenberg – Varberg**

↔ ca. 40 km ⚡ 65 m ⚡ 50 m

**6. Tag: Varberg – Kungsbacka**

↔ ca. 60–70 km ⚡ 30–225 m ⚡ 15–235 m

**7. Tag: Kungsbacka – Göteborg**

↔ ca. 40–65 km ⚡ 75–215 m ⚡ 40–225 m

**8. Tag: Abreise oder Verlängerung**

## ■ ■ ■ ■ Tourencharakter

Die Radtour führt meist auf gut ausgeschilderten Velo- und Schotterwegen sowie verkehrsarmen Nebenstrassen. Kurze Streckenabschnitte auf verkehrsreicheren Strassen. Flache bis leicht hügelige Streckenführung.





NEUE REISE



**Romaine Bayard – Mitarbeiterin**

**Eurotrek:** Weisser Sandstrand, schöne Buchten, traumhafte Sonnenuntergänge... Sind wir in der Karibik? Nein, all dies gibt es auf der schwedischen Insel Gotland. Und noch vieles mehr: In der Hauptstadt Visby fühlt man sich durch die Stadtmauer mit den Wehrtürmen, Kirchen und Ruinen sowie dem kopfsteingepflasterten Hauptplatz wie im Mittelalter. Und auf Färö kann man verschiedene Figuren und Tiere in den mysteriösen Felsformationen erkennen.

# GOTLAND

## Filmkulisse, Kalksteinsäulen und Fischerdörfer.

Entdecken Sie Gotland, die «Perle der Ostsee», kulinarisches Schatzkästchen und Schwedens grösste Insel per Fahrrad. Schliesslich geniesst Gotland den Ruf, eine vortreffliche Fahrradinsel zu sein. Das Klima der Ostseeinsel ist mild, die Strände sind lang und die Landschaft atemberaubend. Über 10 Meter hohe Kalksteinsäulen, gemütliche Cafés, kleine versteckte Strände und historische Sehenswürdigkeiten werden Sie begeistern. Gotland erfreut sich zudem an der höchsten Dichte nordischer Spitzenköche, welche lokale Produkte in bester Bioqualität zu Gerichten verarbeiten, die geschmackvoller nicht sein könnten. Vålkomna!

- 1. Tag: Anreise nach Visby**
- 2. Tag: Visby – Kappelshamn – Färösund**  
↔ ca. 65 km ⚡ 165 m ⚡ 160 m + Transfer
- 3. Tag: Färösund– Slite**  
↔ ca. 45 km ⚡ 75 m ⚡ 65 m
- 4. Tag: Slite – Ljugarn**  
↔ ca. 75 km ⚡ 115 m ⚡ 95 m
- 5. Tag: Ljugarn – Burgsvik/Umgebung**  
↔ ca. 65 km ⚡ 100 m ⚡ 105 m
- 6. Tag: Burgsvik/Umgebung – Klintehamn**  
**Västerås – Enköping**  
↔ ca. 70 km ⚡ 80 m ⚡ 85 m
- 7. Tag: Klintehamn – Visby**  
↔ ca. 35–45 km ⚡ 75 m ⚡ 75 m
- 8. Tag: Abreise oder Verlängerung**

■●□○ Tourencharakter

Rund um Visby radeln Sie auf Radwegen, Schotterstrassen und Waldwegen, sowie auf verkehrsrmen Nebenstrassen. Teilweise ist mit größerem Schotter und einfacheren Wegverhältnissen zu rechnen. Flache Streckenführung.



Anreisetermine SA 03.06. – 26.08.

Saison 1: 03.06. – 16.06. | 19.08. – 26.08.

Saison 2: 17.06. – 18.08.

Mindestteilnehmer 2 Personen

Preise

Buchungscode	SE-GORVV-08X
Saison 1	1'465.-
Saison 2	1'549.-
Zuschlag EZ	675.-
Mietvelo	169.-
Elektrovelo	279.-

Kategorie: 3\* - und 4\* Hotels und typische Stugas

Zusatznächte

Visby	135.-
Zuschlag EZ	89.-

Leistungen

- Übernachtungen wie aufgeführt inkl. Frühstück
- Gepäcktransfer
- Ausführliche Reiseunterlagen (1x pro Zimmer)
- 1 Transfer Kappelshamn – Färösund inkl. Velo
- GPS-Daten verfügbar
- Service-Hotline

Hinweis

- Kurtaxe, soweit fällig, nicht im Reisepreis enthalten



Anreisetermine 04.06. – 27.08.  
Saison 1: 04.06. – 10.06. | 21.08. – 27.08.  
Saison 2: 11.06. – 20.08.

## Preise

Buchungscode	DK-DKRRG-08X
Saison 1	1'115.-
Saison 2	1'175.-
Zuschlag EZ	525.-
Zuschlag HP	389.-
Mietvelo	119.-
Mietvelo-PLUS	189.-
Elektrovelo	285.-

Kategorie: 2\*- , 3\*- und 4\*-Hotels und Pensionen

## Leistungen

- Übernachtungen wie aufgeführt inkl. Frühstück
- Gepäcktransfer
- Ausführliche Reiseunterlagen (1x pro Zimmer)
- GPS-Daten verfügbar
- Service-Hotline

## Hinweis

- Kurtaxe, soweit fällig, nicht im Reisepreis enthalten
- Bei Halbpension Abendessen (meist mehrgängig, teilweise ausserhalb der Unterkunft mit Wertgutschein)

## GROSSE SEELAND RUNDREISE

### Südseeland und Kopenhagen per Rad erkunden.

Lassen Sie sich bei dieser Rundreise auf dem dänischen Seeland verzaubern. Ob beim Shoppen, Bummeln, einem Besuch im berühmten Tivoli oder einem gemütlichen Spaziergang zum alten Hafen mit der kleinen Meerjungfrau – der besondere Charme der dänischen Hauptstadt Kopenhagen wird Sie fesseln. Stimmen Sie sich auf die kommenden Tage und Ihre Velo-Rundreise ein und geniessen Sie jeden Moment.

**1. Tag: Anreise nach Kopenhagen**

↔ ca. 55 km ⚙ 0 m ⚖ 10 m

**2. Tag: Kopenhagen – Køge**

↔ ca. 60 km ⚙ 80 m ⚖ 70 m

**3. Tag: Køge – Næstved**

↔ ca. 65 km ⚙ 60 m ⚖ 70 m

**4. Tag: Næstved – Korsør/Umgebung**

↔ ca. 50 km ⚙ 80 m ⚖ 30 m

**5. Tag: Korsør/Umgebung – Sorø**

↔ ca. 65 km ⚙ 120 m ⚖ 120 m

**6. Tag: Sorø – Roskilde**

↔ ca. 35 km ⚙ 0 m ⚖ 30 m

**7. Tag: Roskilde – Kopenhagen**

↔ ca. 35 km ⚙ 0 m ⚖ 30 m

**8. Tag: Abreise oder Verlängerung**

■ ■ ■ ■ Tourencharakter

Im Grossen und Ganzen eine einfache Veloreise durch flache und leicht hügelige Landschaften. Zumeist eigene Radwege und kleine Nebenstrassen ohne viel Verkehrsaufkommen. Nur in den jeweiligen Städten muss mit etwas mehr Verkehr gerechnet werden.





**Ariane Schlegel – Mitarbeiterin**

**Eurotrek:** Bei dieser Tour entdeckt man die Schönheit zweier skandinavischer Länder: Im dänischen Kopenhagen wie auch im schwedischen Malmö und Lund ist man ständig unterwegs zwischen Geschichte und Moderne.

Neben den Kulturgütern der Städte radelt man täglich hübschen Küstenabschnitte entlang, welche zum Baden einladen. Dabei wechseln atemberaubende Küsten mit idyllischen Hafenstädtchen und weitläufigen Naturreservaten ab und prägen das traumhafte Landschaftsbild.

## VON KOPENHAGEN NACH MALMÖ

### Hygge oder Lagom?

Dänemark und Schweden eignen sich hervorragend für Ihre Veloferien. Auf Ihrer Veloreise erwarten Sie traumhafte Landschaften. Dabei wechseln atemberaubende Küsten, kleine idyllische Hafenstädtchen und weitläufige Naturreservate das Landschaftsbild. Zaubhafte Strände laden zum Baden und Verweilen ein und die kleinen Städte überraschen mit zahlreichen kulturellen Attraktionen. Die Strecke führt zum grossen Teil direkt am Ufer entlang und bietet daher atemberaubende Ausblicke auf die Ostsee. Die pulsierenden Metropolen Kopenhagen und Malmö können ideal per Drahtesel entdeckt werden. Nicht zuletzt erwarten Sie spannende kulinarische Highlights. Lassen Sie den Alltag hinter sich und tauchen Sie ein in ein wahres Veloerlebnis.

- 1. Tag: Anreise nach Kopenhagen**
- 2. Tag: Kopenhagen – Vedbæk/Umgebung**  
↔ ca. 25 km ⚡ 20 m ⚡ 30 m
- 3. Tag: Vedbæk/Umgebung – Helsingborg**  
↔ ca. 30 km ⚡ 20 m ⚡ 0 m
- 4. Tag: Helsingborg – Landskrona**  
↔ ca. 30 km ⚡ 80 m ⚡ 100 m
- 5. Tag: Landskrona – Lund**  
↔ ca. 50 km ⚡ 40 m ⚡ 0 m
- 6. Tag: Lund – Malmö**  
↔ ca. 25 km ⚡ 10 m ⚡ 40 m
- 7. Tag: Abreise oder Verlängerung**

#### ▣▣▣ Tourencharakter

Im Grossen und Ganzen eine einfache Velotour durch flache und leicht hügelige Landschaften. Zumeist eigene Radwege und kleine Nebenstrassen ohne viel Verkehrsaufkommen. Nur in den jeweiligen Städten muss mit etwas mehr Verkehr gerechnet werden. Die Ausschilderung der Route kann als gut bezeichnet werden.



Anreisetermine FR 02.06. – 25.08.  
Sondertermine ab 4 Personen

#### Preise

Buchungscode	DK-DSRMK-07X
Grundpreis	1'265,-
Zuschlag EZ	549,-
Mietvelo	149,-
Mietvelo-PLUS	225,-
Elektrovelo	325,-

Kategorie: Sorgfältig ausgewählte Hotels 4\* (teilweise auch 3\*, aber dann bestes Haus am Platz)

#### Zusatznächte

Kopenhagen	139,-
Zuschlag EZ	109,-
Malmö	109,-
Zuschlag EZ	69,-

#### Leistungen

- Übernachtungen wie aufgeführt inkl. Frühstück
- Gepäcktransfer
- Bestens ausgearbeitete Routenführung
- Ausführliche Reiseunterlagen (1x pro Zimmer)
- Persönliche Begrüssung vor Ort
- Fahrtricket von Helsingør nach Helsingborg, inkl. Fahrradmitnahme
- Bei Velomiete: Leihradversicherung inkludiert
- GPS-Daten verfügbar
- Service-Hotline



Anreisetermine täglich 06.04. – 15.10.  
Mindestteilnehmer 2 Personen

Preise

Buchungscode	SE-SEWYA-08X
Grundpreis	1'349,-
Zuschlag EZ	595,-
Zuschlag Alleinreisende	219,-

Kategorie: Mittelklassehotels, schöne Gasthäuser und B&Bs

Zusatznächte

Ystad	149,-
Zuschlag EZ	109,-
Alunbruket	155,-
Zuschlag EZ	115,-

Leistungen

- Übernachtungen wie aufgeführt inkl. Frühstück
- 1x Abendessen (Alunbruket)
- Gepäcktransfer (1 Gepäckstück pro Person)
- 1x Rücktransfer Alunbruket/Andrarum – Brösarp
- Bestens ausgearbeitete Routenführung
- Ausführliche Reiseunterlagen (1x pro Zimmer)
- GPS-Daten verfügbar
- Service-Hotline

Hinweis

- Kurtaxe, soweit fällig, nicht im Reisepreis enthalten

## ÖSTERLENLEDEN

### Küstenwandern im Süden Schwedens.

Der Österlenleden, Teil des 1'300 km langen Fernwanderwegs «Skåneleden», erschliesst das südöstliche Schonen im Süden Schwedens. Auf herrlichen Küstenwegen führt die Route zwischen Ystad und Alunbruket meist entlang des Meeres, aber auch immer wieder ins Landesinnere. Sie wandern durch üppige Wälder und wieder zurück an die Küste mit ihren weissen, kilometerlangen Sandstränden im Wechsel mit beeindruckenden Felsformationen. Das Auf und Ab der Landschaft erreicht seinen Höhepunkt am Hammars Backar und Stenshuvud, von wo Sie eine herrliche Aussicht auf die Ostsee genießen.

- 1. Tag: Anreise nach Ystad**
- 2. Tag: Ystad – Käseberga**  
ca. 5,5 h ↔ 21 km ⚡ 190 m ⚡ 190 m
- 3. Tag: Käseberga – Skillinge**  
ca. 5–6 h ↔ 22 km ⚡ 140 m ⚡ 140 m
- 4. Tag: Skillinge – Simrishamn**  
ca. 3,5 h ↔ 13 km ⚡ 240 m ⚡ 260 m
- 5. Tag: Simrishamn – Kivik**  
ca. 6 h ↔ 22 km ⚡ 270 m ⚡ 220 m
- 6. Tag: Kivik – Brösarp**  
ca. 3,5 h ↔ 12 km ⚡ 290 m ⚡ 260 m
- 7. Tag: Brösarp – Alunbruket/Andrarum**  
ca. 4 h ↔ 14 km ⚡ 640 m ⚡ 640 m
- 8. Tag: Abreise oder Verlängerung**

■ ■ ■ ■ Tourencharakter

Sie wandern auf hügeligen Wanderwegen, meist entlang der Küste, sowie auf Wald- und Wiesenwegen und Nebenstrassen. Grundkondition ist ausreichend, längere Etappen können zum Teil mit den öffentlichen Verkehrsmitteln abgekürzt werden.





BESTSELLER



**Reto Zingg – Mitarbeiter Eurotrek:**

Wer Freiheit, Natur und Abenteuer sucht, ist auf den Seen in Värmland bestens aufgehoben. Tagsüber wird in robusten Kanadiern gepaddelt, am Abend beginnt die Suche nach dem Traum-Camp in einer Bucht oder auf einer der vielen kleinen Inseln. Der Kreativität des Lebens in und mit der Natur sind keine Grenzen gesetzt. Ein Angebot für Menschen, die der Zivilisation und bequemer Infrastruktur für ein paar Tage entrinnen wollen.

**KÜRZERE VARIANTE**

Neu im Programm: Diese Tour ist auch als kürzere Variante (4 Tage / 3 Nächte) buchbar. Nähere Informationen dazu finden Sie auf unserer Website.

# KANU SCHWEDEN

## In freier Wildbahn.

Mit dem Kanu gehen Sie auf eine stille Reise. Ruhig und ohne Eile paddeln Sie durch die schwedischen Wälder. Oft treffen Sie den ganzen Tag keinen anderen Menschen an. Hier gibt es nur klare Flüsse, grüne Wälder und helle Nächte. Wenige Orte bieten Ihnen ein derart intensives Naturerlebnis, wie die unberührte Wildnis Värmlands. Auf den unzähligen Seen und Flüssen Värmlands stehen zahlreiche Kanutouren in verschiedenen Schwierigkeitsgraden zur Auswahl. Egal ob Könnler oder Einsteiger: wer Natur sucht, wird hier fündig!

- 1. Tag:** Anreise nach Arvika
- 2.-7. Tag:** Individuelle Kanutour
- 8. Tag:** Abreise oder Verlängerung.

- Tour A:** Glaskogen ↔ ca. 100 km
- Tour B:** Rinnen ↔ ca. 75-120 km
- Tour C:** Jösse ↔ ca. 110 km
- Tour D:** Köla Älv ↔ ca. 85 km
- Tour E:** Värmeln ↔ ca. 75-120 km
- Tour F:** Lillälven ↔ ca. 100 km

**Tourencharakter**

Voraussetzungen: Grundkondition und Schwimmkenntnisse. Ruhig fließendes Gewässer mit einigen wilderen Abschnitten und kleineren Stromschnellen. Details in den jeweiligen Tourenbeschreibungen. Für die Landtransporte führen Sie einen Kanuwagen mit sich. Mindestalter 6 Jahre.



Anreisetermine 15.05. – 15.09.

- Tour A & E: täglich
- Tour B & C: MO, MI, SA
- Tour D, F & G: SO, DI, FR
- Tour H: MI, SA

Mindestteilnehmer 2 Personen

**Preise**

Tour	Buchungscode	SE-XXXX-08X
Tour A		SE-VLATA-08X
Grundpreis		415.-
Tour B		SE-VLATB-08X
Grundpreis		469.-
Tour C		SE-VLATIC-08X
Grundpreis		469.-
Tour D		SE-VLATD-08X
Grundpreis		469.-
Tour E		SE-VLATE-08X
Grundpreis		389.-
Tour F		SE-VLATF-08X
Grundpreis		469.-
Verpflegungsbox p.P.		155.-

Kategorie: Campingplätze & Biwak

Kinderpreise auf unserer Website

**Leistungen**

- Übernachtungen wie aufgeführt
- Zelt, Schlafsack und Isomatte
- Kanu inkl. Ausrüstung
- Komplette Kochausrüstung
- Transfers gemäss Programm
- Instruktion und Kartenmaterial
- Persönliche Toureninformation (EN)
- Ausführliche Reiseunterlagen (1x pro Zimmer)
- Service-Hotline

# OSTEUROPA



## AMPHITHEATER VON PULA

Das römische Amphitheater von Pula auf der kroatischen Halbinsel Istrien liegt an der damals wichtigen Römerstrasse Via Flavia. Es wurde von Kaiser Vespasians im I. Jahrhundert wahrscheinlich zu Ehren seiner aus Pula stammenden Geliebten gebaut und gilt als eines der grössten und am besten erhaltenen Amphitheater der Antike. Die prächtige weisse Kalksteinfassade mit den übereinanderliegenden Arkadenreihen ist noch weitgehend intakt. Die steinernen Sitzstufen im Innern fassten über 20'000 Personen, die sich an Spektakeln wie Gladiatorenkämpfen, Tierhatzen und Seeschlachten ergötzen. Stoffsegel sorgten an Hitzetagen für Schatten, und auf den Türmen gab es Tanks mit Regenwasser, mit dem an Hitzetagen das antike Publikum erfrischt wurde. Im Mittelalter gab es Ritterturniere und Märkte, heute dient das Amphitheater als Freilichtarena für Konzerte, Balletts, Sportveranstaltungen und historische Gladiatorenkämpfe vor 5'000 Zuschauerinnen und Zuschauern.







## REISEÜBERBLICK



Velo

[www.eurotrek.ch/osteuropa-velo](http://www.eurotrek.ch/osteuropa-velo)

Baltikum	118
Istrien	116
Masuren	115
Slowenien	117
Stettin – Danzig	114
Wien – Budapest	119



Wandern

[www.eurotrek.ch/osteuropa-wandern](http://www.eurotrek.ch/osteuropa-wandern)

Alpe-Adria-Trail	123
Istrien	124
Montenegro	122
Nordalbanische Alpen	125



Rad & Schiff

[www.eurotrek.ch/osteuropa-radschiff](http://www.eurotrek.ch/osteuropa-radschiff)

Süddalmatien	
MS Aneta / MY Relax / MY Mystic	ab 120



Viele weitere Touren finden Sie  
auf [www.eurotrek.ch/osteuropa](http://www.eurotrek.ch/osteuropa)



Anreisetermine SA 06.05. – 23.09.  
Mindestteilnehmer 2 Personen

## Preise

Buchungscode	PL-SDRSD-08X
Grundpreis	899,-
Zuschlag EZ	209,-
Mietvelo	85,-
Elektrovelo	219,-

Kategorie: 3\*-Hotels sowie 2x landestypische Hotels

## Zusatznächte

Stettin/Danzig	69,-
Zuschlag EZ	29,-

## Leistungen

- Übernachtungen wie aufgeführt inkl. Frühstück
- 5x Halbpension (Stettin und Danzig nur ÜF)
- Gepäcktransfer
- Ausführliche Reiseunterlagen (1x pro Zimmer)
- 1x Schifffahrt von der Halbinsel Hela nach Danzig bzw. Gdynia
- Bustransfers lt. Programm
- Service-Hotline

## Hinweis

- Kurtaxe, soweit fällig, nicht im Reisepreis enthalten

## STETTIN – DANZIG

### Ostseeküste und Pommern.

Etwa 500 km erstrecken sich die breiten, strahlend weissen Strände der Ostseeküste in Polen – von der Insel Wolin bis zum Frischen Haff. Diese Veloreise führt Sie von den Werften der Oder in Stettin bis zur Hansemetropole Danzig, der sogenannten Perle der Ostsee. Nachhaltige Landschaftseindrücke mit den Wanderdünen von Łeba, den Küstenwäldern und der atemberaubenden einsamen Landschaft von Pommern. Sie radeln immer Richtung Danzig und lernen die Stadt von ihrer schönsten Seite kennen – zum Beispiel die Langgasse und das prachtvolle Backsteinwerk der Marienkirche.

- 1. Tag: Anreise nach Stettin**
- 2. Tag: Stettin – Swinemünde – Cammin**  
↔ ca. 45–65 km ⚙ 130 m ≈ 135 m + Transfer
- 3. Tag: Cammin – Kolberg**  
↔ ca. 50 km ⚙ 85 m ≈ 80 m
- 4. Tag: Kolberg – Osieki/Ustka/Stolp**  
↔ ca. 50 km ⚙ 105 m ≈ 100 m
- 5. Tag: Osieki/Ustka/Stolp – Slowinski Nationalpark Łeba/Kaschubenland**  
↔ ca. 45 km ⚙ 110 m ≈ 105 m
- 6. Tag: Ruhetag an der Ostsee**
- 7. Tag: Łeba – Danzig**  
↔ ca. 40 km ⚙ 30 m ≈ 65 m
- 8. Tag: Abreise oder Verlängerung**

●○○○ Tourencharakter

Eine Veloreise durch meistens flaches, aber teils etwas hügeliges Gelände. Die Velostrecken verlaufen fernab der Hauptstrassen auf neu gebauten Velowegen und zumeist asphaltierten, abschnittsweise auch unebeneren oder sandigen Wegen.





**Marlise Haller – Mitarbeiterin**

**Eurotrek:** Diese Tour soll mein nächstes Reiseziel werden. Ich liebe es, in unberührter Natur unterwegs zu sein und mit diesem Wunsch bin ich in den Masuren genau richtig. Selten gewordene Tierarten wie Marderhunde, Wisente und polnische Pferde, die sogenannten Tarpane, gibt es hier mit etwas Glück noch zu entdecken. Ganz besonders freue ich mich auf die Unesco Weltkulturerbe-Stadt Warschau und auf die Kajakfahrt auf dem Fluss Krutynia.

# MASUREN

## Das Land der 3'000 Seen.

Masuren, das Land der abertausend weissen Störche, ist die grüne Lunge Europas und eine Gegend, mit welcher der Mensch sorgsam umging. Friedvolle Ruhe der riesigen Urwälder und Naturparks, weite Heideflächen und herrlich saubere Flüsse und Seen prägen diese Landschaft genauso wie jahrhundertealte Alleen. Lassen Sie sich beeindrucken von einer ungewöhnlich reichen Pflanzen- und Tierwelt. Auf den Velotouren und während des umfangreichen Begleitprogramms mit Bootsfahrten, Kajaktour und Besichtigungen entdecken Sie ein jung geliebtes Land und ehrliche Gastfreundschaft.

- 1. Tag: Anreise nach Warschau**
- 2. Tag: Warschau – Kleinort – Krutyn**  
↔ ca. 15 km ⚡ 50 m ≈ 85 m + Transfer
- 3. Tag: Johannsburger Heide**  
↔ ca. 50 km ⚡ 130 m ≈ 115 m
- 4. Tag: Krutyn – Nikolaiken/Umgebung**  
↔ ca. 40 km ⚡ 85 m ≈ 125 m
- 5. Tag: Rundtour Nikolaiken**  
↔ ca. 35 km ⚡ 25–75 m ≈ 30–50 m + Schifffahrt
- 6. Tag: Nikolaiken/Umgebung – Eichmedien (Nakomiady) – Ketrzyn (Rastenburg)**  
↔ ca. 45 km ⚡ 190 m ≈ 235 m
- 7. Tag: Rastenburg – Steinort – Lötzen – Sensburg**  
↔ ca. 50 km ⚡ 110–155 m ≈ 120–150 m + Transfer
- 8. Tag: Sensburg – Hl. Linde – Rössel – Sensburg**  
↔ ca. 60 km ⚡ 280 m ≈ 275 m
- 9. Tag: Warschau und Abreise oder Verlängerung**



■ ■ ■ ■ Tourencharakter

Sie fahren auf Feld- und Waldwegen, hin und wieder auch auf Kopfsteinpflaster und Nebenstrassen mit schönen Alleen. Das Gelände ist teils hügelig. Grundkondition ist erforderlich.

Anreisetermine SA 06.05. – 23.09.  
Mindestteilnehmer 2 Personen

Preise

Buchungscode	PL-MSRWW-09X
Grundpreis	985.-
Zuschlag EZ	225.-
Mietvelo	85.-
Elektrovelo	259.-

Kategorie: 3\*-Hotels und Pensionen

Zusatznächte können gerne dazugebucht werden. Preise finden Sie auf unserer Website.

Detailinfo

- Gültiger Personalausweis erforderlich

Leistungen

- Übernachtungen wie aufgeführt inkl. Frühstück
- 7x Halbpension (1. Tag Warschau nur ÜF)
- Persönliche Toureninformation
- Gepäcktransfer
- Ausführliche Reiseunterlagen (1x pro Zimmer)
- Stadtbesichtigung in Warschau
- 1x Bustransfer Warschau – Masuren und retour
- 1x Bustransfer Lötzen – Sensburg
- 1x Schifffahrt Nikolaiken – Rhein
- GPS-Daten verfügbar
- Service-Hotline

Hinweis

- Fährfahrt am 4. Reisetag nicht im Reisepreis enthalten
- Bei Mitnahme des eigenen Fahrrads zusätzlich CHF 19.- pro Rad für den Transfer Warschau – Masuren und zurück
- Kurtaxe, soweit fällig, nicht im Reisepreis enthalten



BESTSELLER



© Iстрия Tourism

Anreisetermine MI, SA 01.04. – 28.07 | 21.08. – 04.11.

Saison 1: 01.04. | 04.11.

Saison 2: 02.04. – 16.06. | 11.09. – 03.11.

Saison 3: 17.06. – 28.07 | 21.08. – 10.09.

## Preise

Buchungscode	HR-IS RTP-08X
Saison 1	665.-
Saison 2	855.-
Saison 3	999.-
Zuschlag EZ	229.-
Mietvelo	125.-
Mietvelo-PLUS	195.-
Elektrovelo	285.-

Kategorie: 3\*-Hotels, teilweise 4\*-Hotels

## Zusatznächte

Triest	99.-
Zuschlag EZ	39.-
Pula	95.-
Zuschlag EZ	39.-

## Leistungen

- Übernachtungen wie aufgeführt inkl. Frühstück
- Persönliche Toureninformation
- Gepäcktransfer
- Bestens ausgearbeitete Routenführung
- Ausführliche Reiseunterlagen (1x pro Zimmer)
- GPS-Daten verfügbar
- Service-Hotline

## Hinweis

- Kurtaxe, soweit fällig, nicht im Reisepreis enthalten

## ISTRIEN

## Die sonnige Halbinsel im Mittelmeer.

Ausgangspunkt dieser Veloreise ist Triest, die ehemalige Habsburger-Stadt an der Adria. Zur Zeit des Römischen Reiches entwickelte sich Triest von einer relativ kleinen, unbedeutenden Siedlung in eine betriebsame und reiche Hafenstadt. Nach wenigen Kilometern verlassen Sie Italien und radeln durch Istrien. Diese sonnige Halbinsel im Mittelmeer wird geprägt durch malerische Fischerdörfer, kleine Städtchen auf karstigen Hügeln, Weinberge und Täler. Lassen Sie sich vom Charme der kontrastreichen Landschaften und von den vielen Farben Istriens überraschen.

- 1. Tag: Anreise nach Triest**
- 2. Tag: Triest – Piran/Portorož**  
↔ ca. 35/65 km ⚙ 490 m ⚙ 495m
- 3. Tag: Piran/Portorož – Umag/Novigrad**  
↔ ca. 35–60 km ⚙ 180 m ⚙ 180 m
- 4. Tag: Umag/Novigrad – Poreč**  
↔ ca. 20–40 km ⚙ 280 m ⚙ 285 m
- 5. Tag: Poreč oder Ruhetag am Meer**  
↔ ca. 40 km ⚙ 345 m ⚙ 290 m
- 6. Tag: Poreč – Rovinj**  
↔ ca. 55 km ⚙ 520 m ⚙ 520 m
- 7. Tag: Rovinj – Pula**  
↔ ca. 45–55 km ⚙ 265 m ⚙ 255 m
- 8. Tag: Abreise oder Verlängerung**

■ ■ ■ ■ Tourencharakter

Die Veloreise verläuft leicht hügelig. Rund um die städtischen Zentren ist mit etwas Verkehr zu rechnen. Die Tour ist äusserst aussichtsreich und bietet immer wieder schöne Ausblicke auf die Adria.





GEHEIMTIPP

## SLOWENIEN

### Von den Alpen bis zur Adria.

Die Fahrt beginnt am märchenhaften Bleder See, mit der einzigen Insel Sloweniens. Inmitten des Alpsees liegt die hübsche Marienkirche, direkt vor den Julischen Alpen. Weiter geht es durch die schönsten Berglandschaften Sloweniens, über den Pass, entlang der Flüsse bis in das Tal der Weinberge. Schlösser und Kirchen auf den Hügeln dominieren die Landschaft, und in der Karstregion gibt es hervorragende lokale Weine und Speisen. Schliesslich erwartet Sie die sonnige Küste mit den gemütlichen Promenaden und venezianischer Architektur. Dies sind perfekte Veloferien für Liebhaber abwechslungsreicher Landschaften, guter Küche und grossartiger lokaler Weine.

- 1. Tag: Anreise nach Bled**
- 2. Tag: Bled – Bohinjska Bistrica**  
↔ ca. 30–45 km ⚡ 110 m ⚡ 805 m
- 3. Tag: Bohinjska Bistrica – Tolmin**  
↔ ca. 55 km ⚡ 1105 m ⚡ 1440 m (↔ ca. 35 km + Zugfahrt nach Podbrdo)
- 4. Tag: Tolmin – Šmartno – Solkan**  
↔ ca. 45 km ⚡ 465 m ⚡ 1275 m
- 5. Tag: Solkan – Štanjel Umgebung**  
↔ ca. 55 km ⚡ 410 m ⚡ 490 m
- 6. Tag: Štanjel Umgebung – Divača**  
↔ ca. 50 km ⚡ 485 m ⚡ 200 m
- 7. Tag: Divača – Triest/Muggia**  
↔ ca. 50 km ⚡ 235 m ⚡ 660 m
- 8. Tag: Abreise oder Verlängerung**

#### ■ ■ ■ ■ Tourencharakter

Die Tour führt über leicht hügelige, Landschaften und beinhaltet einige kurzen Steigungen, welche an Tag 3 mit dem Zug abgekürzt werden können. Der grösste Teil der Reise führt auf Asphalt wobei eine durchschnittliche Kondition ausreichend ist.



Anreiseternine täglich 26.03 – 14.10.  
 Saison 1: 26.03. – 06.05. | 16.09. – 14.10.  
 Saison 2: 07.05. – 15.09.  
 Mindestteilnehmer 2 Personen

#### Preise

Buchungscode	SI-SIRBT-08X
Saison 1	955.-
Saison 2	999.-
Zuschlag EZ	439.-
Mietvelo	109.-
Elektrovelo	275.-

Kategorie: 3\* – 4\*-Hotels & Pensionen

#### Zusatznächte

Bled	129.-
Zuschlag EZ	85.-
Muggia	89.-
Zuschlag EZ	39.-

#### Leistungen

- Übernachtungen wie aufgeführt inkl. Frühstück
- Gepäcktransfer
- Transfers gemäss Ausschreibung
- Bestens ausgearbeitete Routenführung
- Ausführliche Reiseunterlagen (1x pro Zimmer)
- GPS-Daten verfügbar
- Service-Hotline (englisch sprachig)

#### Hinweis:

- Optionale Zugfahrt nach Podbrdo, nicht im Preis enthalten



Anreisetermine MI 14.06. – 23.08.  
Mindestteilnehmer 2 Personen

## Preise

Buchungscode	EE-BARTV-11X
Grundpreis	1385.-
Zuschlag EZ	429.-
Zuschlag HP (6x)	189.-
Mietvelo	109.-
Elektrovelo	275.-

Kategorie: 3\* - und 4\* -Hotels

## Zusatznächte

Tallinn	119.-
Zuschlag EZ	19.-
Vilnius	89.-
Zuschlag EZ	15.-

## Leistungen

- Übernachtungen wie angeführt inkl. Frühstück
- Gepäcktransfer
- Alle Transfers im klimatisierten Kleinbus laut Program
- Geführte 2-stündige Stadttouren in Tallinn, Riga und Vilnius (Eintritte auf eigene Kosten)
- Schifffahrt über das Kurische Haff von Nida zum Festland
- Ausführliche Reiseunterlagen (1x pro Zimmer)
- GPS-Daten verfügbar
- Service-Hotline

## Hinweis

- Bei Halbpension 3-Gängiges Abendessen (ausser Tallinn, Riga & Vilnius)
- Kurtaxen, soweit fällig, nicht im Reisepreis enthalten.

## BALTIKUM

### Estland – Lettland – Litauen.

Die Ostseeküste und die Nationalparks von Litauen, Lettland und Estland zeigen sich von ihrer schönsten Seite! Highlights dieser Reise sind die drei Hauptstädte Vilnius, Riga und Tallinn, deren Altstädte als UNESCO-Welterbe eingetragen sind. Sie radeln durch den Lahemaa Nationalpark, geniessen die Seeregion Otepää – die sogenannte estnische Schweiz – entdecken das schöne Gauja-Flusstal in Lettland und die litauische Sahara – die Kurische Nehrung. Erleben Sie die Vielfalt der Städte, Dörfer und Landschaften und erfahren Sie das gute Zusammenspiel dieser Schwesterländer.

**1. Tag: Anreise nach Tallinn**

→ ca. 55 km ⚡ 165 m ≈ 230 m + Busfahrt 90 km

**2. Tag: Tallinn – Nationalpark Lahemaa – Sagadi**

→ ca. 55 km ⚡ 165 m ≈ 230 m + Busfahrt 90 km

**3. Tag: Sagadi – Peipussee – Tartu**

→ ca. 50 km ⚡ 55 m ≈ 55 m + Busfahrt 160 km

**4. Tag: Tartu – Otepää – Sigulda**

→ ca. 25 km ⚡ 90 m ≈ 190 m + Busfahrt 235 km

**5. Tag: Sigulda – Nationalpark Gauja – Riga**

→ ca. 15 km ⚡ 75 m ≈ 115 m + Busfahrt 50 km

**6. Tag: Riga – Badeort Jurmala – Riga**

→ ca. 35 km ⚡ 45 m ≈ 60 m + Bahnfahrt 25 km

**7. Tag: Riga – Berg der Kreuze – Klaipėda**

→ ca. 30–45 km ⚡ 65–80 m ≈ 70–80 m + Busfahrt 290 km

**8. Tag: Klaipėda – Kurische Nehrung – Nida**

→ ca. 55 km ⚡ 105 m ≈ 100 m

**9. Tag: Nida – Kaunas**

→ ca. 30 km ⚡ 30 m ≈ 35 m + Busfahrt |

→ ca. 185 km + Schifffahrt ca. 14 km

**10. Tag: Kaunas – Vilnius**

→ ca. 20 km ⚡ 125 m ≈ 65 m + Busfahrt 97 km

**11. Tag: Abreise oder Verlängerung**

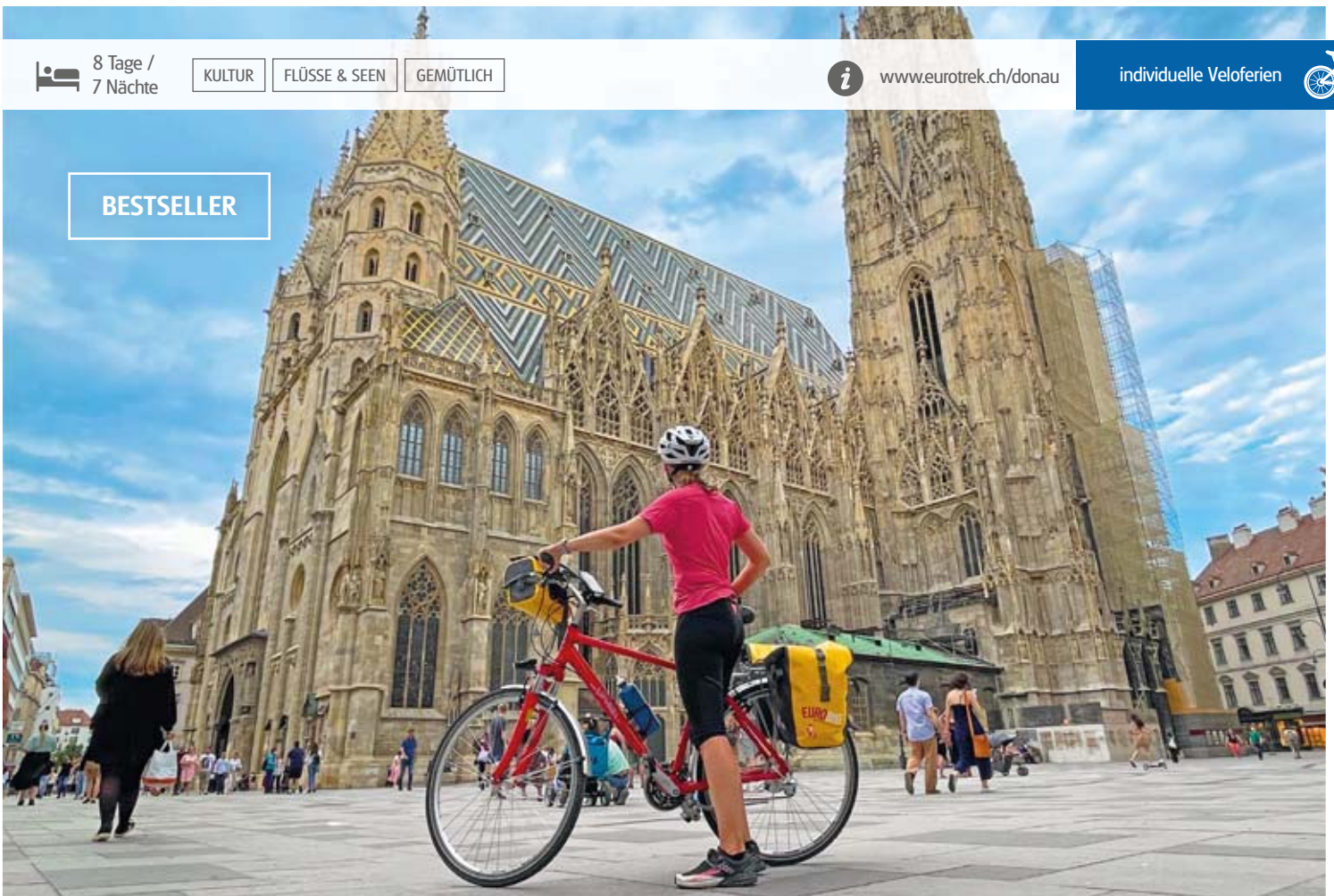
■●□□ Tourencharakter

Vorwiegend auf verkehrsamen Nebenstrassen. Das Gelände ist abwechslungsreich und vor allem im Gauja-Flusstal und in der Otepää Region hügelig, sonst verläuft die Strecke vorwiegend flach.





BESTSELLER



## WIEN – BUDAPEST

### Drei Länder-Tour.

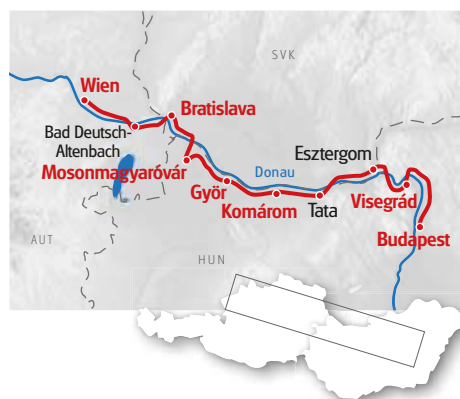
Auwälder, ursprüngliche Dörfer und zauberhafte Städte werden Sie auf dieser Radtour erkunden. Allen voran natürlich die drei Metropolen Wien, Bratislava und Budapest. Relikte römischer Vergangenheit finden Sie in Carnuntum sowie im Römerkastell Kelemantia. Artenvielfalt entdecken Sie in den Auwäldern. Die kleinen Dörfer, die Sie immer wieder passieren, haben Ihren ursprünglichen Charme erhalten. Ein wahres Naturparadies bildet die kleine Schüttinsel, die Sie an gleich zwei Radetappen durchqueren. Nicht zu vergessen die zahlreichen Burgen und Schlösser, die stolz neben der Donau thronen.

- 1. Tag: Anreise nach Wien**
- 2. Tag: Wien – Bratislava**  
↔ ca. 70 km ⚡ 85 m ≙ 100 m
- 3. Tag: Bratislava – Mosonmagyaróvár**  
↔ ca. 45 km ⚡ 25 m ≙ 50 m
- 4. Tag: Mosonmagyaróvár – Győr**  
↔ ca. 40 km ⚡ 40 m ≙ 40 m
- 5. Tag: Győr – Komárom**  
↔ ca. 55 km ⚡ 75 m ≙ 90 m
- 6. Tag: Komárom – Esztergom/Visegrád**  
↔ ca. 55 km ⚡ 100 m ≙ 110 m + Schifffahrt/Bahnfahrt
- 7. Tag: Esztergom/Visegrád – Budapest**  
↔ ca. 55 km ⚡ 90 m ≙ 80 m
- 8. Tag: Abreise oder Verlängerung**

#### ▣▣▣ Tourencharakter

Die Radtour führt auf eigenen Radwegen, Dammwegen und teilweise auch auf verkehrsarmen Nebenstrassen. Verkehrsreichere Strecken sind meist von kurzer Dauer. Nur auf drei kurzen Abschnitten radeln Sie auf unbefestigten Wegen, ansonsten finden Sie asphaltierte

Strecken vor. Die Strecke ist im Grossen und Ganzen sehr gut beschildert, mit ein paar Ausnahmen im Slowakischen Teil. Eine insgesamt relativ einfache Velotour, die nur auf Teilstrecken leichte Steigungen aufweist. Für einige längere Etappen benötigen Sie Grundkondition.



Anreisetermine 02.04. – 08.10. SA in Saison 1, FR, SA, SO in Saison 2, täglich in Saison 3  
Saison 1: 01.04. – 13.04. | 30.09. – 07.10.  
Saison 2: 14.04. – 31.05. | 01.09. – 29.09.  
Saison 3: 01.06. – 31.08.

Preise	Kat. A	Kat. B
Buchungscode	AT-WIRWB-08A	08B
Saison 1	879,-	749,-
Saison 2	1'019,-	879,-
Saison 3	1'115,-	975,-
Zuschlag EZ	479,-	319,-
Zuschlag HP (5x)	189,-	155,-
Mietvelo		119,-
Mietvelo-PLUS		189,-
Elektrovelo		285,-

Kat. A: 4\*-Hotels | Kat. B: 3\*-Hotels, Gasthöfe und Pensionen

Zusatznächte können gerne dazugebucht werden. Preise finden Sie auf unserer Website.

#### Leistungen

- Übernachtungen wie aufgeführt inkl. Frühstück
- Persönliche Toureninformation • Gepäcktransport
- Bestens ausgearbeitete Routenführung • Ausführliche Reiseunterlagen (1x pro Zimmer) • 1x Schifffahrt Esztergom – Visegrád oder Szentendre – Budapest inkl. Velo (FR, SA und SO von Anfang Mai bis Ende September; alternativ Transfer per Bahn) nur bei Variante 8/7 • GPS-Daten verfügbar • Service-Hotline

#### Hinweis

- Bei Halbpension Abendessen (meist mehrgängig, teilweise ausserhalb der Unterkunft mit Wertgutschein, in Wien und Budapest ÜF)
- Kurtaxen, soweit fällig, nicht im Reisepreis enthalten.



individuelle Ferien  
mit Rad & Schiff



8 Tage /  
7 Nächte

MEER, STRAND, KÜSTE

KULINARIK

NATURERLEBNIS

INSELERLEBNIS

**BESTSELLER**

**Vanessa Rey – Mitarbeiterin**

**Eurotrek:** Mit dem schwimmenden Hotel die südkroatische Inselwelt entdecken und dazu noch aktiv auf dem Velo oder E-Bike die abwechslungsreiche und hügelige Landschaft erkunden. Diese Reise führt Sie mit dem Motorsegler zu einladenden Badebuchten und an Land auf vielfältigen Velorouten. Mit gutem einheimischem Wein und leckeren Fischspezialitäten lässt sich ein Sundowner am Meer noch viel mehr genießen.

## INSELHÜPFEN IN SÜDDALMATIEN

### Trogir, Dubrovnik und die südkroatische Inselwelt.

Anreisetermine SA 22.04. – 21.10.

MS ANETA **STANDARD** Code HR-DASMS-08G

29.04. – 01.07. | 15.07. | 19.08. – 21.10.

MY RELAX **DELUXE** Code HR-DASSR-08G

22.04. | 29.04. | 07.10. | 14.10. | 21.10.

MY MYSTIC **DELUXE** Code HR-DASSM-08G

22.04. – 20.05. | 03.06. | 24.06. | 08.07. | 19.08. | 26.08. | 09.09. | 23.09. | 30.09. | 14.10. | 21.10.

Saison 1: 22.04. – 06.05. | 07.10. – 21.10.

Saison 2: 13.05. | 20.05. | 30.09.

Saison 3: 27.05. | 23.09.

Saison 4: 03.06. – 24.06. | 16.09.

Saison 5: 01.07. – 09.09.

Mindestteilnehmer siehe Website

Preise

Buchungscode	HR-DASMS-08G			
	Standard		Deluxe	
	Unterdeck	Hauptdeck	Unterdeck	Hauptdeck
Saison 1	749.-	855.-	1'069.-	1'335.-
Saison 2	915.-	1'019.-	1'229.-	1'499.-
Saison 3	1'039.-	1'155.-	1'485.-	1'759.-
Saison 4	1'065.-	1'175.-	1'565.-	1'845.-
Saison 5	1'095.-	1'209.-	1'625.-	1'899.-
Mietvelo				45.-
Elektrovelo				165.-

Weisse Segel über tiefblauem, glasklarem Wasser. Mit Steineichen und Kiefern dicht bewachsenes Ufer – Ihr Schiff bringt Sie von Insel zu Insel. Unterwegs entdecken Sie einsame Buchten, die gemacht sind dafür, um direkt vom Schiff ins Meer einzutauchen. Auf dem Velo erkunden Sie mit Ihrem Reiseleiter die verschlungenen Wege der süddalmatischen Küste. Sie werden mit leckeren, regionalen Speisen bekocht und verbringen die Abende unter freiem Himmel, der von unzähligen Sternen beleuchtet wird. Inselhüpfen in Süddalmatien ist eine ideale Kombination aus einer Veloreise und einer Badekreuzfahrt im warmen Mittelmeer.

#### 1. Tag: Anreise nach Trogir – Insel Brač

↔ ca. 25 km

Einschiffung und Begrüssung zwischen 12:00 und 14:00 Uhr. Anschliessend Schifffahrt nach Supetar auf der Insel Brač. Brač ist bekannt für den hier abgebauten weissen Kalkstein – Gebäude in aller Welt (Weisses Haus, Reichstag in Berlin) wurden aus ihm erbaut. Mit dem Fahrrad geht es nach Pučišća.

#### 2. Tag: Insel Brač – Insel Korčula

↔ ca. 35 km

Nach dem Frühstück nehmen Sie Kurs auf die Insel Korčula. Vom Hafen in Račišće radeln Sie zu einem Aussichtspunkt oberhalb der Stadt. Über Pupnat und Kneža geht es zurück zum Schiff, das in der Stadt Korčula auf Sie wartet.

#### 3. Tag: Insel Korčula – Insel Mljet – Elafiten-Insel Šipan

↔ ca. 30 km

Geniessen Sie den Morgen an Bord, während Sie Kurs auf die Insel Mljet nehmen. Von Sobra radeln Sie durch

die Wälder der Insel über Prožura nach Saplunara. Nach einer Badepause Rückfahrt nach Sobra. Schifffahrt auf die Elafiten-Insel Šipan.

#### 4. Tag: Insel Šipan – Dubrovnik

↔ ca. 10 km

Nach einer kurzen Radtour auf der Insel Šipan Schifffahrt nach Dubrovnik. Nach dem Mittagessen geht es zu einer Stadtführung. Im Anschluss haben Sie Zeit Dubrovnik auf eigene Faust zu erkunden.

#### 5. Tag: Dubrovnik – Halbinsel Pelješac

↔ ca. 35 km

Morgens fahren Sie mit dem Schiff nach Prapratno auf der Halbinsel Pelješac. Per Rad nach Ston und Mali Ston, zwei Orte, die durch eine 5,5 km lange Mauer miteinander verbunden sind. Hier befindet sich auch die älteste und grösste Saline des gesamten Mittelmeeres, die schon vor Christi Geburt errichtet wurde.





### MS ANETA

Passagiere: 32 • Crew: 4 • Decks: 3

Die 32 m lange MS ANETA wurde 1958 als Motorsegler mit drei Decks gebaut und 2009 renoviert. Den maximal 32 Gästen steht ein Salon auf dem Oberdeck und ein 150 m<sup>2</sup> grosses Sonnendeck zur Verfügung.

### WEITERE SCHIFFE

Details und Anreisedaten zu weiteren Schiffen – MS Amore, MY Relax & MY Mystic – finden Sie auf unserer Website.

### 6. Tag: Halbinsel Pelješac – Insel Hvar

↔ ca. 40 km

Zunächst bringt Sie das Schiff nach Hvar. Von hier radeln Sie durch Lavendelfelder und Weinberge nach Stari Grad, der ältesten Siedlung der Insel. Mittagessen an Bord. Danach brechen Sie auf zum zweiten Teil Ihrer Velotour, eine Rundtour über Jelsa und Vrboska, auf Sie übernachten im Hafen von Stari Grad.

### 7. Tag: Insel Hvar – Insel Šolta – Trogir

↔ ca. 20 km

Während der zweistündigen Schifffahrt von Stari Grad nach Stomorska auf der Insel Šolta können Sie in aller Ruhe die vorbeiziehende Landschaft geniessen. Über ursprüngliche Dörfer radeln Sie von Stomorska nach Maslinica. Nach dem Mittagessen und einer letzten Badepause bringt Sie das Schiff zurück nach Trogir. Am Abend entdecken Sie bei einer Stadtführung die Altstadt.

### 8. Tag: Trogir | Abreise

Die Ausschiffung erfolgt nach dem Frühstück bis 09:00 Uhr.



### Leistungen

- Programm gemäss Reiseverlauf
- Übernachtungen in Aussenkabinen mit DU/WC in der gebuchten Kabinenkategorie
- Halbpension: 7x Frühstück, 6x Mittag- oder Abendessen je nach Tagesprogramm
- 1x Captain's Dinner
- Bettwäsche und Handtücher
- Stadtführung in Dubrovnik und Trogir
- Geführte Velotouren laut Programm
- Kartenmaterial an Bord
- Deutsch- und englischsprachige Veloreiseleiter

### ■●□□ Tourencharakter

Die Veloetappen erfordern eine gewisse Grundkondition, die Sie sich als regelmässiger Velofahrer angeeignet haben. Die Inseln sind zwischen 100 und 300 Metern hoch. Die Tagesetappen von 20–40 km führen durch hügeliges Gelände und werden ohne Zeitdruck geradelt. Nur gelegentlich sind steilere Anstiege zu bewältigen, bei denen Schieben aber durchaus erlaubt ist. Die Strassen sind überwiegend asphaltiert und ausserhalb der Ferienzeiten wenig befahren. Entscheiden Sie täglich selbst, ob Sie individuell (also alleine) nach Info- und Kartenmaterial radeln oder sich einem der beiden Reiseleiter oder einzelnen Teilnehmern anschliessen. Auf den Velotouren besteht Helmpflicht für Personen unter 18 Jahren.



GEHEIMTIPP

Anreisetermine täglich 20.05. – 31.10.  
Saison 1: 20.05. – 19.06. | 11.09. – 31.10.  
Saison 2: 20.06. – 10.09.  
Mindestteilnehmer 2 Personen

Preise

Buchungscode	ME-MEWZK-08X
Saison 1	1'059,-
Saison 2	1'315,-
Zuschlag EZ	249,-
Zuschlag Alleinreisende	225,-

Kategorie: gemütliche, familiäre 3\*- und 4\*-Hotels

Zusatznächte können gerne dazugebucht werden.  
Preise finden Sie auf unserer Website.

Leistungen

- Übernachtungen inkl. Frühstück
- Gepäcktransfer
- Persönliche Toureninformation (DE, EN)
- Transfers gemäss Programm
- 1x Lokales Mobiltelefon für Informationen und Notfälle
- Bestens ausgearbeitete Routenführung
- Ausführliche Reiseunterlagen 1x pro Zimmer
- Kurtaxe, soweit fällig, im Reisepreis enthalten
- GPS-Daten verfügbar
- Service-Hotline

Hinweis

- Eintritte in die Nationalparks, ca. CHF 2.- bis CHF 5.- pro Person und Tag

# MONTENEGRO

## Die Wanderhöhepunkte der «Wilden Schönheit».

Montenegro gilt als echter Geheimtipp! Auf Ihrer Wanderreise entdecken Sie die schönsten Landschaften des kleinen Landes an der Adria. Auf ausgewählten Wanderungen lernen Sie die Natur, Kultur und nicht zuletzt die oftmals spontan-herzliche Gastfreundschaft der Montenegriner kennen. Ihre Reise führt Sie dabei von den schroffen Gipfeln des Durmitor Nationalparks im Norden, auch das Dach Montenegros genannt, über panoramareiche Höhenwege des dicht bewaldeten Nationalparks Biogradska Gora mit seinen grünen Wäldern und glitzernden Seen, durch atemberaubende Schluchten und entlang historischer Bauten, bis zur Hafenstadt Kotor. Direkt am Meer gelegen ist die hübsche Stadt der kulturellen und landschaftlichen Höhepunkt Ihrer Wanderreise!

- 1. Tag: Anreise nach Žabljak**
- 2. Tag: Rundwanderung zur Crvena greda (Rote Wand)**  
⌚ ca. 6h ↔ 14km ⚡ 830m ≈ 830m
- 3. Tag: Žabljak – Kolašin**  
⌚ ca. 6h ↔ 12km ⚡ 850m ≈ 500m
- 4. Tag: Kolašin – Cetinje**  
⌚ ca. 5h ↔ 16km ⚡ 300m ≈ 300m
- 5. Tag: Cetinje – Nationalpark Lovćen**  
⌚ ca. 2.5h ↔ 8km ⚡ 50m ≈ 50m
- 6. Tag: Nationalpark Lovćen – Kotor**  
⌚ ca. 3h ↔ 10km ⚡ 270m ≈ 270m
- 7. Tag: Rundwanderung zur Bucht von Kotor**  
⌚ ca. 5.5h ↔ 14km ⚡ 750m ≈ 750m
- 8. Tag: Abreise oder Verlängerung**

■ ■ ■ ■ Tourencharakter

Für die täglichen Wanderungen bis zu 6 Stunden sollten Sie eine gute Grundkondition mitbringen. Sie wandern auf gepflegten Wander- und Waldwegen, sowie auf schönen Höhenwegen. Etwas Trittsicherheit

und Schwindelfreiheit sollten Sie für die Wanderung im Durmitorgebirge am zweiten Tag und die Durchquerung der Mrtvica-Schlucht am vierten Tag mitbringen. Die Wanderwoche bietet eine perfekte Kombination aus unberührter Natur und kulturellen Höhepunkten.





KLASSIKER



© Slowenien Tourismus/Soča – Domen Gögl

## ALPE-ADRIA-TRAIL Soča und Triglav-Nationalpark.

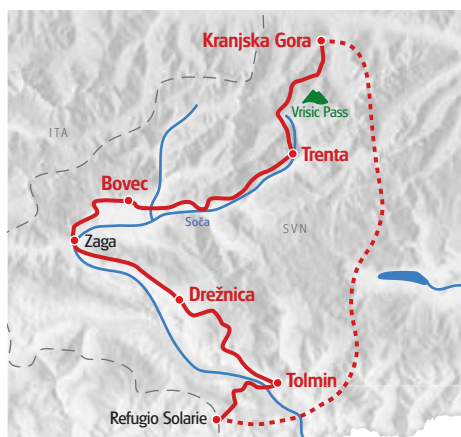
Auf fünf abwechslungsreichen Etappen wird der Abschnitt des slowenischen Alpe-Adria-Trails erkundet. Bereits zu Beginn tauchen Sie in den Triglav-Nationalpark, den einzigen Nationalpark Sloweniens ein und überqueren dabei den Vrisic-Pass, um ins Quellgebiet der Soča zu gelangen. Sie folgen dem «schönsten Fluss Europas» auf historischen Wegen durch beeindruckende Landschaften und urige Dörfer. Das smaragdgrüne Wasser der Soča bahnt sich seinen Weg über Felshänge, formt künstlerische Schluchten in die Felsen und fliesst schliesslich gemächlich durch Italien. Zum Abschluss Ihrer Wanderwoche am Alpe-Adria-Trail überqueren Sie am Bergkamm Kolovrat die Staatsgrenze zu Italien, wo auch das Erlebnis Weltnaturerbe Soča endet.

- 1. Tag: Anreise nach Kranjska Gora**
- 2. Tag: Kranjska Gora – Trenta, «Vrisic-Pass»**  
ca. 5–6h → 14km ⚡ 150m ⚡ 800m
- 3. Tag: Trenta – Bovec, «Soča»**  
ca. 6–7h → 21km ⚡ 500m ⚡ 650m
- 4. Tag: Bovec – Dreznica, «Boka Wasserfall»**  
ca. 6–7h → 23km ⚡ 700m ⚡ 600m
- 5. Tag: Dreznica – Tolmin, «Weg des Friedens»**  
ca. 6–7h → 20km ⚡ 800m ⚡ 1200m
- 6. Tag: Tolmin – Kranjska Gora, «Auf den Spuren der Vergangenheit»**  
ca. 4–5h → 10km ⚡ 900m ⚡ 200m
- 7. Tag: Abreise oder Verlängerung**

### ■ ■ ■ ■ Tourencharakter

Sehr abwechslungsreiche Wanderwoche am Weitwanderweg des Alpe-Adria-Trails. Gewandert wird auf guten Wanderwegen mit Etappen von 4 bis 7 Stunden, für die täglichen Touren zwischen 10 und 23km sollten Sie gute Grundkondition mitbringen. Es

erwarten Sie eindrucksvolle Höhenwanderungen mit herrlichen Blicken auf die Bergwelt des Triglavs und auf die Soča.



Anreisetermine täglich 20.05. – 22.10.  
Saison 1: 20.05. – 30.06. | 04.09. – 22.10.  
Saison 2: 01.07. – 03.09.  
Mindestteilnehmer 2 Personen

### Preise

Buchungscode	SI-JAWKR-07X
Saison 1	775.-
Saison 2	939.-
Zuschlag EZ	189.-
Zuschlag Alleinreisende	249.-

Kategorie: schöne 3\*-Hotels und Gasthöfe

### Zusatznächte

Kranjska Gora Saison 1	79.-
Kranjska Gora Saison 2	89.-
Zuschlag EZ	35.-

### Leistungen

- Übernachtungen wie aufgeführt inkl. Frühstück
- Gepäcktransfer
- Persönliche Toureninformation
- Transfers gemäss Programm
- Bestens ausgearbeitete Routenführung
- Ausführliche Reiseunterlagen (1x pro Zimmer)
- GPS-Daten verfügbar
- Service-Hotline

### Hinweis

- Kurtaxe, soweit fällig, nicht im Reisepreis enthalten



Anreisetermine SA 01.04. – 15.07. und 27.08. – 04.11.  
 Saison 1: 01.04. – 30.06. | 10.09. – 04.11.  
 Saison 2: 01.07. – 15.07. | 27.08. – 09.09.  
 Mindestteilnehmer 2 Personen  
 Sondertermine ab 5 Personen!

Preise

Buchungscode	HR-ISWTP-08X
Saison 1	855.-
Saison 2	995.-
Zuschlag EZ	225.-

Kategorie: 3\*- und 4\*-Hotels, sowie schöne B&Bs

Zusatznächte

Triest/Poreč	99.-
Zuschlag EZ	39.-

Leistungen

- Übernachtungen wie aufgeführt inkl. Frühstück
- Gepäcktransfer
- Persönliche Toureninformation
- Transfers gemäss Programm
- Bestens ausgearbeitete Routenführung
- Ausführliche Reiseunterlagen (1x pro Zimmer)
- GPS-Daten verfügbar
- Service-Hotline

Hinweis

- Busfahrt Ankaran – Koper, ca. CHF 5.- pro Person
- Kurtaxe, soweit fällig, nicht im Reisepreis enthalten

# ISTRIEN

## Die sonnige Halbinsel im Mittelmeer.

Die Region Istrien kann auf eine bewegte Geschichte zurückblicken. Die Habsburger machten aus Triest eine beeindruckende Barockstadt und nutzten diese als Brückenkopf zum Mittelmeer. Später tobten in diesem Schmelztiegel der Kulturen während der Weltkriege erbitterte Schlachten, die die schönen Städte an der Küste zum Glück gut überstanden haben. Heute präsentiert sich die Region als vielfältige Feriendestination, die Sie bei Ihrer Wanderreise mit wunderbaren Ausblicken und kulinarischen Höhenflügen begeistern wird.

- 1. Tag: Anreise nach Triest**
- 2. Tag: Triest – Pesek**  
ca. 4 h ↔ 14 km ⚡ 310 m ⚡ 180 m
- 3. Tag: Pesek – Muggia**  
ca. 4–5 h ↔ 14 km ⚡ 220 m ⚡ 630 m
- 4. Tag: Muggia – Koper**  
ca. 4–5 h ↔ 16 km ⚡ 330 m ⚡ 320 m
- 5. Tag: Koper – Piran**  
ca. 4–5 h ↔ 16 km ⚡ 200 m ⚡ 170 m
- 6. Tag: Piran – Motovun**  
ca. 5 h ↔ 18 km ⚡ 290 m ⚡ 320 m
- 7. Tag: Motovun – Poreč**  
ca. 3–4 h ↔ 13 km ⚡ 150 m ⚡ 150 m
- 8. Tag: Abreise oder Verlängerung**

■ ■ ■ ■ Tourencharakter

Auf hügeligen Pfaden von Triest nach Poreč. Gewandert wird auf guten Wander-, Wald- und Wiesenwegen, sowie entlang der Küste. Für die täglichen Touren ist Grundkondition ausreichend. Die Wanderreise bietet sich auch gut als Folgetour des Alpe-Adria-Trails von Cividale nach Triest an.





GEHEIMTIPP



**Günther Lämmerer – Geschäftsführer Eurotrek:** Die Unterschiede zwischen unseren Bergen und den Nordalbanischen Alpen liegen im Detail: Die Wiesen sind weniger verbraucht, die Wälder wilder und die Landschaft kein bisschen verbaut. Wenn Sie wissen möchten, wie sich die Berge bei uns vor 100 Jahren angefühlt haben, sollten Sie eine Zeitreise nach Albanien wagen.

# NORDALBANISCHE ALPEN

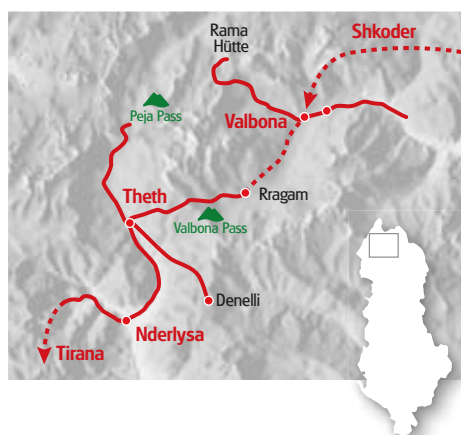
## Zeitreise zu den verwunschenen Bergen.

Auf Karl Mays Spuren die Schluchten des Balkans erkunden! Im Norden Albanien finden Sie dramatische Berglandschaften, unberührte Märchenwälder und in den malerischen Bergdörfern herzliche Gastfreundschaft. Ihre Wanderreise startet im 2500 Jahre alten Shkoder, die Überfahrt des Koman-Stausees führt ins Herz der verwunschenen Berge, wo auf Säumerpfaden die zwei schönsten Täler der Albanischen Alpen erwartet werden. Der Abschluss Ihrer Reise führt Sie in die lebhafteste Hauptstadt Tirana, die bestimmt auch Sie in ihren Bann ziehen wird!

- 1. Tag: Anreise nach Shkoder**
- 2. Tag: Shkoder – Valbona/Rragam**  
ca. 3.5h ↔ 7km ⚡ 250m ≈ 0m
- 3. Tag: Rundwanderung zur Rama Hütte**  
ca. 5.5h ↔ 12km ⚡ 750m ≈ 700m
- 4. Tag: Valbona/Rragam – Theth**  
ca. 6.5h ↔ 15km ⚡ 750m ≈ 1130m
- 5. Tag: Rundwanderung Peja Pass & Denelli Weiden**  
ca. 6.5h ↔ 10km ⚡ 990m ≈ 990m
- 6. Tag: Theth – Nderlysa**  
ca. 3.5h ↔ 8km ⚡ 150m ≈ 400m
- 7. Tag: Nderlysa – Tirana**  
ca. 3.5h ↔ 10km ⚡ 280m ≈ 280m
- 8. Tag: Abreise oder Verlängerung**

■ ■ ■ ■ Tourencharakter

Aufgrund der Gehzeiten und Wegbeschaffenheit sollten Sie über eine gute Grundkondition und Vorerfahrung im Bergwandern verfügen. Sie wandern zwischen 3,5 und max. 6,5 Stunden pro Tag. Es erwarten Sie immer wieder fantastische Ausblicke in die Bergwelt und kristallklare Gewässer inmitten einer nahezu unberührten und wilden Natur.



Anreisetermine täglich 01.06. – 08.10.  
Mindestteilnehmer 2 Personen

Preise

Buchungscode	AL-ALWTI-08X
Grundpreis	859.-
Zuschlag EZ*	59.-
Zuschlag Alleinreisende	479.-

Kategorie: 2x Mittelklassehotels, 5x einfache & gemütliche Gästehäuser  
\*Einzelzimmer nur am 1. und am 7. Tag möglich

Zusatznächte können gerne dazugebucht werden. Preise finden Sie auf unserer Website.

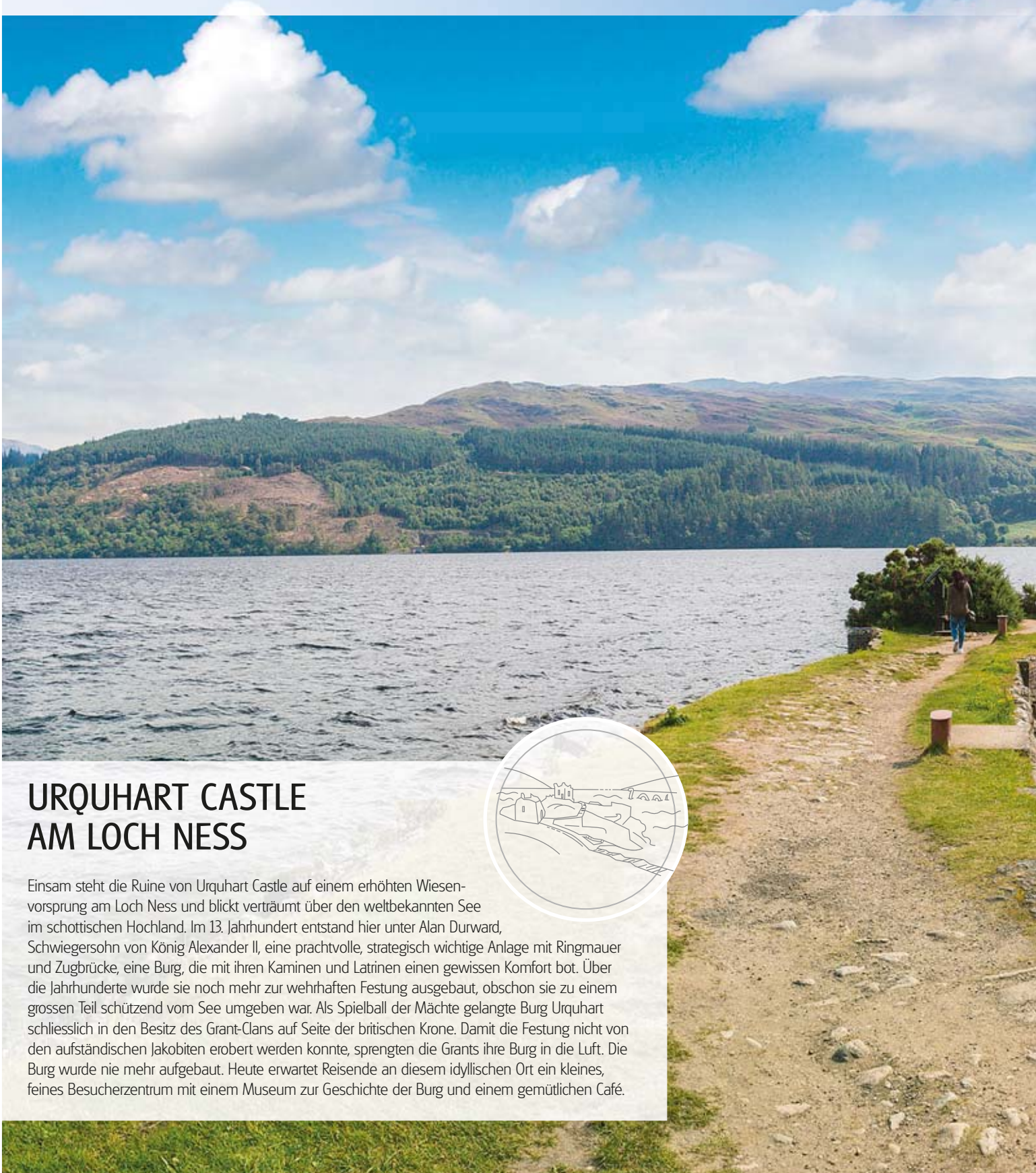
Leistungen

- Übernachtungen wie aufgeführt inkl. Frühstück
- 5 Abendessen (2x Valbona, 2x Theth und 1x Nderlysa)
- 6x Lunchpaket
- Gepäcktransfer (1 Gepäckstück/Person, max. 15 kg)
- Transfers gemäss Programm
- Transfer vom/zum Flughafen Tirana
- Bestens ausgearbeitete Routenführung
- Ausführliche Reiseunterlagen (1x pro Zimmer)
- GPS-Daten verfügbar
- Service-Hotline

Hinweis

- Kurtaxe, soweit fällig, nicht im Reisepreis enthalten

# GROSSBRITANNIEN & IRLAND



## URQUHART CASTLE AM LOCH NESS

Einsam steht die Ruine von Urquhart Castle auf einem erhöhten Wiesen-  
vorsprung am Loch Ness und blickt verträumt über den weltbekannten See  
im schottischen Hochland. Im 13. Jahrhundert entstand hier unter Alan Durward,  
Schwiegersohn von König Alexander II, eine prachtvolle, strategisch wichtige Anlage mit Ringmauer  
und Zugbrücke, eine Burg, die mit ihren Kaminen und Latrinen einen gewissen Komfort bot. Über  
die Jahrhunderte wurde sie noch mehr zur wehrhaften Festung ausgebaut, obschon sie zu einem  
grossen Teil schützend vom See umgeben war. Als Spielball der Mächte gelangte Burg Urquhart  
schliesslich in den Besitz des Grant-Clans auf Seite der britischen Krone. Damit die Festung nicht von  
den aufständischen Jakobiten erobert werden konnte, sprengten die Grants ihre Burg in die Luft. Die  
Burg wurde nie mehr aufgebaut. Heute erwartet Reisende an diesem idyllischen Ort ein kleines,  
feines Besucherzentrum mit einem Museum zur Geschichte der Burg und einem gemütlichen Café.





# REISEÜBERBLICK

 **Velo**

[www.eurotrek.ch/gb-irland-velo](http://www.eurotrek.ch/gb-irland-velo)

Irland	129
Schottland	128

 **Wandern**

[www.eurotrek.ch/gb-irland-wandern](http://www.eurotrek.ch/gb-irland-wandern)

Cornwalls Küstenweg	133
Cotswolds & Shakespeare	134
Great Glen Way	135
Hadrians Wall	138
Irlands Western Way	132
Pembrokeshire Wales	139
West Highland Way	ab 136
Wicklow Way	ab 130



Viele weitere Touren finden Sie auf [www.eurotrek.ch/grossbritannien](http://www.eurotrek.ch/grossbritannien)



Viele weitere Touren finden Sie auf [www.eurotrek.ch/irland](http://www.eurotrek.ch/irland)



Anreisetermine täglich 01.04. – 30.09.

Preise		Kat. A	Kat. B
Buchungscode	UK-SORCP-	08A	08B
Grundpreis		1'219.-	1'019.-
Zuschlag EZ		835.-	589.-
Mietvelo			165.-
Elektrovelo			299.-
<small>Kat. A: 1 x 3*- und 4*-Hotels und Gasthäuser   Kat. B: 3*-Hotels, Gasthäuser und B&amp;B</small>			
Zusatznächte		Kat. A	Kat. B
Callander/Pitlochry		119.-	119.-
Zuschlag EZ		79.-	79.-

**Leistungen**

- Übernachtungen wie aufgeführt inkl. Frühstück
- Gepäcktransfer
- Bestens ausgearbeitete Routenführung
- Reiseunterlagen (1x pro Zimmer)
- Navigations-App und GPS-Daten verfügbar
- Service Hotline (EN)

**Detailinfos**

- Bei Miete eines Elektrovelos muss vor Ort eine Kautions in Höhe von GBP 350.- mit Kreditkarte hinterlegt werden.

**Hinweis**

- Kurtaxe, soweit fällig, nicht im Reisepreis enthalten

# SCHOTTLAND

## Seen & Schlösser.

Die Region von Perthshire ist wohl eine der schönsten Gegenden Schottlands. Der Highland Grabenbruch, der sich während der Eiszeiten formte, durchschneidet das Land diagonal von Westen nach Osten. Im Norden ragen die Berge empor mit vielen Seen (Lochs) eingebettet in Täler und im Süden findet sich flaches Farmland. Unsere Route folgt dieser geologischen Bruchlinie mit herrlichen Panoramen und kristallklaren Seen, in denen sich die umgebenden Berge spiegeln. Strassen und Wegen verlaufen zum Grossteil in den Tälern. Diese Region ist auch bekannt für das Clan Oberhaupt Rob Roy McGregor, der gegen die Englischen Besatzer während des 18. Jahrhundert in den so genannten Jakobiter Aufständen kämpfte. Nach diesen Aufständen war es sogar verboten, Schottenröcke zu tragen!

- 1. Tag: Anreise nach Callander**
- 2. Tag: Rundtour Trossachs**  
↔ ca. 30–75 km ⚙ 230 m ⚡ 270 m
- 3. Tag: Rundtour Burg Doune**  
↔ ca. 30 km ⚙ 180–235 m ⚡ 190–225 m
- 4. Tag: Callander – Killin**  
↔ ca. 40–55 km ⚙ 430 m ⚡ 380 m
- 5. Tag: Killin – Aberfeldy**  
↔ ca. 50–65 km ⚙ 325–505 m ⚡ 335–520 m
- 6. Tag: Aberfeldy – Pitlochry**  
↔ ca. 25/50 km ⚙ 150–285 m ⚡ 155–350 m
- 7. Tag: Pitlochry Ausflüge**  
↔ ca. 25–65 km ⚙ 300–480 m ⚡ 290–455 m
- 8. Tag: Abreise oder Verlängerung**

**■ ■ ■ ■ Tourencharakter**

Keine Route ist länger als 50 km (Alternativ-Routen bis zu 75 km). Generell flach an den Ufern der Seen auf Radwegen oder ruhigen Nebenstrassen. Am 3. Tag ist eine längere Steigung zu bewältigen. Am 4. Tag ist auf der optionalen Strecke mit einer Steigung von 500 Höhenmetern zu rechnen, die kurze Strecke ist jedoch sanft hügelig.







## IRLAND Burren & Connemara.

Entlang des Wild Atlantic Ways gibt es jede Menge zu entdecken! Dungaire Castle, die vibrierende Universitätsstadt Galway, traditionelle Holzsegelboote im Hafen von Kinvarra, die spektakulären Klippen von Moher, die Mondlandschaft der Region Burren und natürlich das wunderschöne Connemara – um nur die Sehenswürdigkeiten zu nennen, die einem einfallen ohne nachzudenken. Weitere Höhepunkte dieser Velotour sind die Fährfahrten nach Inishmore und Inishboffin. Freuen Sie sich auf erholsame und paradiesische Velotage in zwei ganz unterschiedlichen Gegenden Irlands, voll kleiner und grosser Erlebnisse!

**1. Tag: Anreise nach Galway**

**2. Tag: Galway – Ballyvaughan**

ca. 55/70 km ⚡ 160–410 m ⚡ 160–395 m

**3. Tag: Ballyvaughan – Doolin**

ca. 30 km ⚡ 205 m ⚡ 205 m

**4. Tag: Velofreier Tag in Doolin oder Rundtour zu den Cliffs of Moher**

ca. 45/60 km ⚡ 215 m ⚡ 215 m

**5. Tag: Fährfahrt auf die Araninsel von Inishmore**

**6. Tag: Inishmore (Rossaveal) – Clifden**

ca. 60 km ⚡ 200–220 m ⚡ 185–210 m

**7. Tag: Clifden und die Atlantikküste**

ca. 15–50 km ⚡ 140–335 m ⚡ 150–340 m

**8. Tag: Abreise oder Verlängerung**

■ ■ ■ ■ ■ Tourencharakter

Hauptsächlich auf Nebenstrassen, nur auf wenigen Abschnitten ist mit mehr Verkehr zu rechnen. Durch die Nähe zum Meer kann das Wetter schnell umschlagen. Wind und Regen wechseln tagsüber häufig mit Sonnenschein. Die Velotouren führen Sie durch leicht hügeliges Gelände.



Anreisetermine täglich 15.04. – 30.09.

Mindestteilnehmer 2 Personen

Preise

Buchungscode	IR-IRRG-08X
Grundpreis	1'099,-
Zuschlag EZ	349,-
Zuschlag Alleinreisende	269,-
Mietvelo	165,-
Elektrovelo	329,-

Kategorie: Hotels, Guesthäuser und B&Bs

Leistungen

- Übernachtungen wie aufgeführt inkl. Frühstück
- Persönliche Toureninformation
- Gepäcktransfer
- Reiseunterlagen (1x pro Zimmer)
- GPS-Daten verfügbar
- Service-Hotline

Hinweis

- Kurtaxe, soweit fällig, nicht im Reisepreis enthalten

**Günther Lämmerer –****Geschäftsführer Eurotrek:**

Zu Beginn hatte ich etwas Mühe mit dem Wicklow Way. Doch wenn man erst eingelaufen ist und den Wicklow Mountain Nationalpark erreicht, nimmt die Tour richtig Fahrt auf. Besonders gefallen hat mir die Wanderung über den Djouce Mountain. Lough Tay auf der einen Seite, das Meer auf der anderen und vor uns die Dächer von Dublin am Horizont.

Anreisetermine täglich 08.04. – 15.10.

Saison 1: 15.04. – 12.05. | 23.09. – 15.10.

Saison 2: 08.04. – 14.04. | 13.05. – 22.09.

Mindestteilnehmerzahl: 2 Personen

## Preise

Buchungscode	IR-COWTD-08X
Saison 1	959,-
Saison 2	1'095,-
Zuschlag EZ	395,-
Zuschlag Einzelreisender	195,-

Kategorie: schöne landestypische B&amp;Bs

## Zusatznächte

Tinahely	99,-
Zuschlag EZ	69,-

Zusatznächte auf Anfrage in Dublin

## WICKLOW WAY

### Irlands ältester Fernwanderweg.

Der älteste Fernwanderweg Irlands führt Sie durch die bewegte Geschichte Irlands. Sie starten die Reise inmitten der grünen Hügel Carlows und machen sich auf den Weg zum Marlay Park im Süden Dublins. Freundliche Gastgeber heissen Sie nach jeder Etappe willkommen, in den Pubs spielt Musik und ein irisches Frühstück macht Sie fit für die täglichen Wandertouren. Diese führen Sie auf aussichtsreichen Wegen in den Wicklow Mountain National Park – ein kleines Naturparadies in der Nähe des Meeres. An klaren Tagen erblicken Sie am Horizont die Küste Grossbritanniens. Der Wicklow Way ist eine wunderbare Fernwanderung für jeden, der Irland hautnah erleben möchte.

**1. Tag: Anreise nach Tinahely****2. Tag: Tinahely – Moyné**

ca. 3 h ↔ 10 km ⚡ 340 m ⚡ 220 m

Sie lassen Tinahely hinter sich und wandern hoch zum Mangan Wood. Vorbei an Schafweiden und durch kleine Wälder führt Sie die heutige Tour ins Tal des River Derry. Hier folgen Sie einer ruhigen Nebenstrasse zur Sandyford Bridge, wo Sie auf einem kleinen Bauernhof übernachten.

**3. Tag: Moyné – Glenmalure**

ca. 6 bis 7 h ↔ 25 km ⚡ 810 m ⚡ 880 m

Eine Wanderung hoch zum Sheilstown Forest und dann hinunter zur Iron Bridge. Ziel des heutigen Tages ist das wilde Tal von Glenmalure. Irische Aufständische suchten hier jahrelang Zuflucht. Eine alte Handelsstation und die Ruinen der Militärbaracken zeugen heute noch von dieser unruhigen Zeit.

**4. Tag: Glenmalure – Glendalough – Laragh**

ca. 5 h ↔ 17 km ⚡ 600 m ⚡ 600 m


Ausblicke auf den Lugnaquilla Mountain – des höchsten Gipfel der Wicklow Mountains – begleiten Sie heute hoch zum Pass von Lugduff Gap. Von hier steigen Sie hinunter ins malerische Tal von Glendalough. Für die ersten christlichen Mönche war dies über Jahrhunderte lang ein Ort der Einkehr und des Gebets. Der Wicklow Way führt Sie danach weiter in das kleine Dorf Laragh.

**5. Tag: Laragh – Roundwood/Lough Dan**

ca. 3 bis 6 h ↔ 12–22 km ⚡ 425–470 m

ca. 350–410 m

Sie verlassen Laragh und steigen hoch auf Paddock Hill. Dichte Wälder werden kurz darauf abgelöst von einer unberührten Heidelandchaft im Wicklow Mountain Nationalpark. Die Tour führt Sie danach weiter zur Old Bridge und von hier gelangen Sie auf Nebenstrassen in das kleine Dorf Roundwood. Die kurze Etappe gibt Ihnen Zeit, für eine Wanderung rund um die Stauseen des Vartry Reservoirs.



### 6. Tag: Roundwood/Lough Dan – Enniskerry

🕒 ca. 6 h ↔ 22 km ⚡ 650 m ⚡ 720 m

Die Königsetappe des Wicklow Ways: Bald schon ist der erste Aussichtspunkt erreicht, von dem aus Sie einen Blick auf das nahe Lough Dan werfen können. Danach erreichen Sie eine offene Fläche von der Sie an klaren Tagen bis an die Küste Grossbritanniens sehen. Der Weg führt Sie hoch zum Djouce Mountain und mit Ausblicken auf den höchsten Wasserfall Irlands zum Crone Forest, wo die heutige Etappe ihr Ende findet.

### 7. Tag: Enniskerry – Dublin

🕒 ca. 6 h ↔ 22 km ⚡ 650 m ⚡ 720 m

Erst führt Sie der Weg auf idyllischen Pfaden in das Tal von Glencullen. Hier können Sie die Aussicht vom Fairy Hill über die letzten Etappen und über die Stadt Dublin geniessen. Anschliessend steigen Sie ab in den Marlay Park, wo die Wanderung am Wicklow Way endet. Busfahrt ins Stadtzentrum von Dublin.

### 8. Tag: Abreise oder Verlängerung



#### Leistungen

- Übernachtungen wie aufgeführt inkl. Frühstück
- Gepäcktransfer (1 Koffer pro Person, max. 15 kg)
- Transfers gemäss Programm
- Bestens ausgearbeitete Routenführung
- Reiseunterlagen (1x pro Zimmer)
- Service-Hotline

#### Hinweis

- Busfahrt Marlay Park – Dublin Zentrum, kostenpflichtig
- Kurtaxe, soweit fällig, nicht im Reisepreis enthalten

#### ■ ■ ■ ■ Tourencharakter

Sie wandern auf gut markierten Pfaden, Schotterstrassen, Waldwegen und teilweise auch auf asphaltierten Abschnitten durch die sanft hügelige Landschaft Irlands. Für die Gehzeiten zwischen 3 und 7 Stunden sowie für teils längere Auf- und Abstiege ist eine gute Grundkondition ausreichend. An einigen Stellen ist Trittsicherheit notwendig.



GEHEIMTIPP



Anreisetermine täglich 08.04. – 15.10.

Saison 1: 15.04. – 12.05. | 23.09. – 15.10.

Saison 2: 08.04. – 14.04. | 13.05. – 22.09.

#### Preise

Buchungscode	IR-COWDL-08X
Saison 1	1'059,-
Saison 2	1'199,-
Zuschlag EZ	399,-

Kategorie: schöne landestypische B&Bs, Lodge in Lough Inagh

#### Zusatznächte

Doolin	85,-
Zuschlag EZ	35,-
Leenane	95,-
Zuschlag EZ	35,-

#### Leistungen

- Übernachtungen wie aufgeführt inkl. Frühstück
- Gepäcktransfer (ab Tag 5)
- Transfers und Fährfahrten gemäss Programm
- Bestens ausgearbeitete Routenführung
- Reiseunterlagen (1x pro Zimmer)
- Service-Hotline

#### Hinweis

- Gepäcktransfer Aran Islands: nach der Fährfahrt muss das Gepäck in Eigenregie zum/vom Hotel transportiert werden
- Kurtaxe, soweit fällig, nicht im Reisepreis enthalten

## IRLANDS WESTERN WAY

### Connemara, Aran Islands & Cliffs of Moher.

Irland: Land der Kontraste! Mal rau und spektakulär, mal ruhig und idyllisch. Gerade im Westen jagt ein Highlight das nächste. Den Auftakt machen die bekannten Cliffs of Moher. Die Wanderung entlang der Abbruchkante zählt zu den schönsten Küstenwanderungen der Welt. Etwas stiller wird es im Anschluss auf den Aran Islands. Eine verträumte Stimmung herrscht in Kilronnan, wenn die Sonne am Horizont im Meer versinkt. Weiter geht es am Great Western Way, der Sie durch Moorlandschaften und entlang malerischer Seen zum einzigen Fjord in Connemara führt.

#### 1. Tag: Anreise nach Doolin

#### 2. Tag: Rundwanderung Cliffs of Moher

ca. 5 h → 12 km ⚖ 450 m ≈ 500 m

#### 3. Tag: Aran Islands | Rundwanderung Dún Aengus

ca. 5 bis 6 h → 17 km ⚖ 225 m ≈ 225 m

#### 4. Tag: Aran Islands | Ruhetag

#### 5. Tag: Oughterard – Maam's Cross/Umgebung

ca. 5,5 h → 19 km ⚖ 245 m ≈ 255 m

#### 6. Tag: Maam's Cross/Umgebung – Lough Inagh

ca. 4 bis 5 h → 16 km ⚖ 395 m ≈ 345 m

#### 7. Tag: Lough Inagh – Leenane

ca. 5 h → 15 km ⚖ 165 m ≈ 225 m

#### 8. Tag: Abreise oder Verlängerung

#### ■ ■ ■ ■ Tourencharakter

Für die Wanderung am Cliffs of Moher Trail müssen Sie schwindelfrei sein. Für die übrigen Etappen benötigen Sie lediglich gute Grundkondition. Trittsicherheit ist beim Abstieg vom Maum Ean Pass von Vorteil.





## CORNWALLS KÜSTENWEG

### Von St. Ives nach Penzance.

Cornwall bietet ein einzigartiges Flair mit seiner vielfältigen Küstenlandschaft und dem angenehm milden Klima. Auf dem Küstenweg bleibt Ihnen genügend Zeit, um wildlebende Tiere wie Wanderfalken und Delfine zu beobachten und die weitläufige Naturlandschaft zu geniessen. Die Geschichte dieser einzigartigen Region entdecken Sie bei der Besichtigung des «Minack»-Freilichttheaters, dem faszinierenden Bergbauerbe, und den hübschen Fischerdörfern «Mousehole» und «Newlyn». Das Gefühl, bei «Land's End» auf den weiten Atlantik zu blicken, werden Sie lange nicht vergessen.

- 1. Tag: Anreise nach St. Ives**
- 2. Tag: Rundwanderung St. Ives**  
ca. 3.5h ↔ 11km ⚡ 240m ≈ 180m
- 3. Tag: St. Ives – St. Just**  
ca. 4h ↔ 18km ⚡ 350m ≈ 310m
- 4. Tag: St. Just – Porthcurno**  
ca. 5.5h ↔ 19km ⚡ 420m ≈ 490m
- 5. Tag: Porthcurno – Penzance**  
ca. 4.5h ↔ 18km ⚡ 240m ≈ 290m
- 6. Tag: Abreise oder Verlängerung**

#### ■ ■ ■ ■ Tourencharakter

Schöne Panoramawanderungen entlang der faszinierenden Küste Cornwalls sowie ins malerische Landesinnere. Die Wanderwege sind gut und einfach zu begehen, trotzdem ist bei den Steilküsten Vorsicht geboten. Gute Grundkondition ist für die Tour ausreichend.



Anreisetermine täglich 29.03. – 15.10.  
Mindestteilnehmer 2 Personen

#### Preise

Buchungscode	UK-CLWSP-06X
Grundpreis	849.-
Zuschlag EZ	395.-
Zuschlag Alleinreisende	109.-

Kategorie: schöne Gasthöfe und B&Bs

#### Zusatznächte

St. Ives	109.-
Zuschlag EZ	95.-
Penzance	99.-
Zuschlag EZ	95.-

#### Leistungen

- Übernachtungen wie aufgeführt inkl. Frühstück
- Gepäcktransfer (1x Gepäckstück pro Person)
- Bestens ausgearbeitete Routenführung
- Reiseunterlagen (1x pro Zimmer)
- Service-Hotline

#### Hinweis

- Busfahrten (Zennor – St. Ives, St. Ives – Zennor), ca. CHF 15.-/Person
- Kurtaxe, soweit fällig, nicht im Reisepreis enthalten



Anreiseternine täglich 05.03. – 29.10.  
ausser 14.03. – 17.03. (The Cheltenham Festival)

Preise

Buchungscode	UK-CW WSB-07X
Grundpreis	1'035.-
Zuschlag EZ	499.-
Zuschlag Alleinreisende	59.-

Kategorie: landestypische Gasthäuser, B&Bs

Zusatznächte auf Anfrage

Leistungen

- Übernachtungen wie aufgeführt inkl. Frühstück
- Gepäcktransfer
- Transfer Stratford – Hidcote Manor an Tag 3
- Bestens ausgearbeitete Routenführung
- Reiseunterlagen (1x pro Zimmer)
- Service-Hotline

Hinweis

- Kurtaxe, soweit fällig, nicht im Reisepreis enthalten

## COTSWOLDS UND SHAKESPEARE

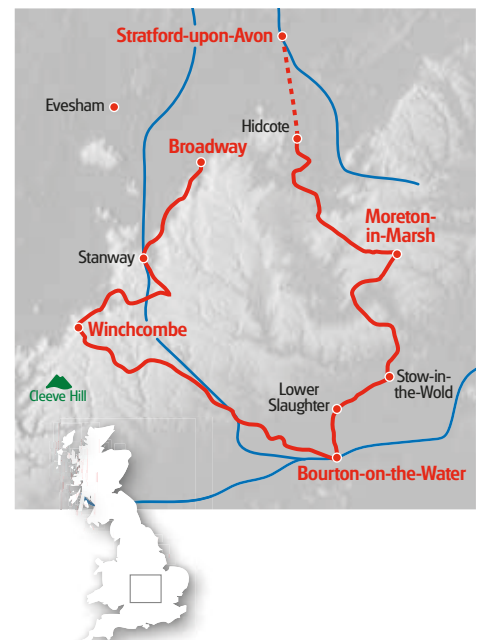
### Das Herz von Old England.

Die romantischen Hügel der Cotswolds im Herzen von England, in den historischen Grafschaften Oxfordshire und Gloucestershire, erstrecken sich bis zu einer Höhe von 300 m. Im Mittelalter gelangte die Gegend durch den Handel mit Wolle zu Reichtum, heute ist die romantische Landschaft vor allem wegen Ihrer ursprünglichen Dörfer bekannt. Herrliche Ausblicke von den Hügeln, einige der schönsten Kirchen Englands, Herrenhäuser, neolithische Steingräber, Klosterruinen, gotische Fachwerkhäuser, herrliche Cottage-Gärten – das alles lässt sich am besten zu Fuss erkunden. Nicht nur das Auge wird verwöhnt – auf dem Weg kommen Sie an zahlreichen traditionellen Pubs vorbei.

- 1. Tag: Anreise nach Stratford-upon-Avon**
- 2. Tag: Stadtrundgang Stratford**  
⌚ ca. 2-2.5h ↔ 5 km
- 3. Tag: Stratford – Moreton-in-Marsh**  
⌚ ca. 5h ↔ 13km ⚡ 290m ≈ 280m
- 4. Tag: Moreton-in-Marsh – Bourton-on-the-Water**  
⌚ ca. 6-6.5h ↔ 19km ⚡ 240m ≈ 240m
- 5. Tag: Bourton-on-the-Water – Winchcombe**  
⌚ ca. 6.5-7h ↔ 21km ⚡ 430m ≈ 470m
- 6. Tag: Winchcombe – Broadway**  
⌚ ca. 6h ↔ 18km ⚡ 410m ≈ 400m
- 7. Tag: Abreise oder Verlängerung**

■ ■ ■ ■ Tourencharakter

Die Cotswolds sind Hügel (bis zu 300m hoch), dementsprechend ist gelegentlich mit sanften Anstiegen zu rechnen. Sie wandern auf Wanderwegen quer durch Farmland, Dörfer und manchmal auch durch Gärten.





**Nina Fluri – Mitarbeiterin Eurotrek:**

Highlands, Seen und Pubs – diese Highlights fallen mir ein, wenn ich mich an unsere Reise zurückerinnere. Die kleinen B&Bs unterwegs haben uns alle sehr herzlich empfangen, und wir fühlten uns in diesen familiären Unterkünften bestens aufgehoben. Ich empfehle unbedingt die «High Routes» zu wählen, da sie eine grossartige Aussicht über den Loch Ness und die Highlands bieten.

## GREAT GLEN WAY

### Schottland, wie aus dem Bilderbuch.

Als wichtigste Handelsroute in den schottischen Highlands hat der «Great Glen» viele Geschichten zu erzählen. Während die Sage von Loch Ness wohl dem Reich der Fantasie zugeordnet werden kann, war diese Region Schauplatz zahlloser Auseinandersetzungen und Stammesfehden. Heute stört nur wenig die Ruhe, die im «grossen Tal» herrscht. Der Great Glen Way folgt dem kaledonischen Kanal, führt Sie an die Ufer kristallklarer Lochs und in kleine Siedlungen mit gemütlichen Pubs. Umrahmt wird diese Szenerie von den grünen Hügeln der schottischen Highlands, die den stillen Wassern einen herrlichen Kontrast bieten. Der Great Glen Way zeigt Schottland wie aus dem Bilderbuch.

- 1. Tag: Anreise nach Fort William**
- 2. Tag: Fort William – Gairloch / Spean Bridge**  
 ⌚ ca. 5 bis 5,5 h ↔ 20 bis 23 km ⚡ 180 m ⚡ 120 m
- 3. Tag: Gairloch / Spean Bridge – Laggan**  
 ⌚ ca. 6 bis 6,5 h ↔ 24 km ⚡ 220 m ⚡ 240 m
- 4. Tag: Laggan – Fort Augustus**  
 ⌚ ca. 5,5 h ↔ 20 km ⚡ 230 m ⚡ 250 m
- 5. Tag: Fort Augustus – Invermoriston**  
 ⌚ ca. 3,5 h ↔ 12 km ⚡ 200 m ⚡ 150 m
- 6. Tag: Invermoriston – Drumnadrochit**  
 ⌚ ca. 6,5 bis 7 h ↔ 24 km ⚡ 615 m ⚡ 625 m
- 7. Tag: Drumnadrochit – Loch Laide**  
 ⌚ ca. 3,5 h ↔ 12 km ⚡ 375 m ⚡ 120 m
- 8. Tag: Loch Laide – Inverness**  
 ⌚ ca. 4,5 h ↔ 19 km ⚡ 60 m ⚡ 335 m
- 9. Tag: Abreise oder Verlängerung**

■ ■ ■ ■ ■ Tourencharakter

Der Untergrund wird Sie vor keine grossen Herausforderungen stellen, auf dem Great Glen Way ist aber gute Kondition gefordert. Gelegentlich gilt es steile Anstiege zu bewältigen, doch die langen Etappen sind die

grössten Herausforderungen bei dieser Weitwanderung. Wie bei den meisten Fernwanderwegen führen auch beim Great Glen Way gelegentlich Abschnitte auf asphaltierten Strassen. Die gesamte Strecke ist perfekt beschildert und leicht zu finden.



Anreisetermine täglich 08.04. – 15.10.  
 Saison 1: 08.04. – 28.04. | 25.09. – 15.10.  
 Saison 2: 29.04. – 24.09.

**Preise**

Buchungscode	UK-SOWFI-09X
Saison 1	1'149.-
Saison 2	1'259.-
Zuschlag EZ	825.-

Kategorie: 3\* Hotels & Bed & Breakfasts

**Zusatznächte**

Fort Williams	89.-
Zuschlag EZ	75.-
Inverness	125.-
Zuschlag EZ	95.-

**Leistungen**

- Übernachtungen wie aufgeführt inkl. Frühstück
- Gepäcktransfer (1 Gepäckstück pro Person)
- Transfers laut Programm
- Bestens ausgearbeitete Routenführung
- Ausführliche Reiseunterlagen (1x pro Zimmer)
- GPS-Daten verfügbar
- Service-Hotline

**Hinweis**

- Kurtaxe, soweit fällig, nicht im Reisepreis enthalten.



FRÜHBUCHER



**Katrin Fehlmann – Gast Eurotrek:**

Unser grosses Schottland

Abenteuer erleben wir zu Fuss auf dem bekannten Fernwanderweg. Oft kamen wir klatschnass bei der nächsten Unterkunft an. Aber Schottland ist ja nicht umsonst so grün! So tauchten wir in die Landschaft ein und kamen mit jedem Kilometer den faszinierenden Highlands näher. Land und Leute, Porridge und Whisky gefielen uns so gut, dass wir eine baldige Rückkehr ins mystische Schottland planen.



Anreisetermine täglich 08.04. – 07.10.

Saison 1: 08.04. – 28.04. | 25.09. – 07.10.

Saison 2: 29.04. – 24.09

Preise

10/9	Buchungscode	UK-SOWMF-10X
Saison 1		1'259.-
Saison 2		1'335.-
Zuschlag EZ		885.-
8/7	Buchungscode	UK-SOWMF-08X
Saison 1		1'119.-
Saison 2		1'169.-
Zuschlag EZ		689.-

Kategorie: schöne 3\*-Hotels und B&Bs

Zusatznächte

Milngavie	89.-
Zuschlag EZ	35.-
Fort William	89.-
Zuschlag EZ	79.-

## WEST HIGHLAND WAY

### Schottlands Wanderklassiker.

Schottlands ältester Fernwanderweg führt Sie hinein in die raue Welt der Highlands. Früher war dies karges Land, das nur von wenigen Händlern und Schaffhirten bewohnt wurde. Schlachten wurden geschlagen und Räuber und Diebesbanden nutzten die Einsamkeit als Rückzugsgebiet. Heutzutage ist diese Region immer noch weitgehend unberührt und präsentiert sich äusserst abwechslungsreich. Die Wege führen einsam und verlassen am Ufer des Loch Lomond entlang, nur um wenige Kilometer weiter wieder Ausblicke auf die umliegenden Gipfel zu bieten. Der West Highland Way zählt zu den beliebtesten Wanderrouen Europas und zieht Reisende aus aller Welt in seinen Bann.

**1. Tag: Anreise nach Milngavie**

«Mullguy» wird die kleine Stadt, etwa 60 Kilometer nördlich von Glasgow, genannt. Entdecken Sie die kleine Fussgängerzone im Zentrum und decken Sie sich mit Vorräten für die kommenden Wandertage ein.

**2. Tag: Milngavie – Drymen**

ca. 5 h ↔ 20 km ⚡ 240 m ≈ 240 m

Die Tour führt Sie durch ruhige Wälder aus der Stadt hinaus und bringt Sie langsam zu den Highlands. Auf dem Weg nach Drymen passieren Sie die Glengoyne Destillerie. Legen Sie einen Halt ein, um ein Glas Whisky zu verkosten und mehr über die Gewinnung dieser schottischen Spezialität zu erfahren. Drymen ist der letzte grössere Etappenort für längere Zeit.

**3. Tag: Drymen – Rowardennan**

ca. 6 bis 7 h ↔ 24 km ⚡ 630 m ≈ 660 m

Sie besteigen den «Conic Hill» und geniessen die Ausblicke auf Loch Lomond – den grössten See Schottlands. Der Abstieg führt Sie nach Balmaha und danach endet die Zivilisation für einige Kilometer.

Am Ostufer des Loch Lomonds gibt es nur schmale Fusswege. Die Wanderung ist ein Gedicht.

**4. Tag: Rowardennan – Inverarnan/Umgebung**

ca. 6 h ↔ 19 km ⚡ 350 m ≈ 360 m

Eine der schönsten Etappen am West Highland Way. Sie wandern auf Forstwegen zum Wasserfall nach Inversnaid. Danach schnörkelt sich der Pfad idyllisch am Ufer entlang. Bergauf, bergab, links, rechts... Der Weg ist einzigartig und abwechslungsreich, bietet Ausblicke auf kleine Inseln und führt vorbei am Versteck des Banditen Rob Roy.

**5. Tag: Inverarnan/Umgebung – Crianlarich/Umgebung**

ca. 3 bis 4 h ↔ 17 km ⚡ 460 m ≈ 300 m

Nach den vielen Auf- und Abstiegen der letzten Tage geht es heute gemütlicher weiter. Der West Highland Way steigt ausgehend von Inverarnan langsam an, bis Sie das kleine Dorf Crianlarich passieren. Von hier sehen Sie schon die Gipfel von Ben More und Stob Binnean, während Sie die Ausblicke auf Loch Lomond





© VisitScotland-photographer: Kenny Lam

### VARIANTE 8 TAGE / 7 NÄCHTE

Bei der 8-Tagestour entfallen die Wanderungen an Tag 5 und Tag 6. Sie gelangen an Tag 5 per inkludiertem Transfer von Inveraman/Umgebung nach Bridge of Orchy und wandern nach Kingshouse. Informationen auf unserer Website.

geniessen können. Weiter geht es durch einsame Wälder zur nächsten Unterkunft.

#### 6. Tag: Crianlarich/Umgebung – Bridge of Orchy/Inveroran

🕒 ca. 5 bis 7 h ↔ 25 km ⚡ 560 m ≈ 550 m

Wunderbare Aussichten erwarten Sie auch heute. Direkt nach dem kleinen Dorf Bridge of Orchy folgt ein etwas längerer Anstieg. Danach wandern Sie auf alten Militärstrassen, auf denen Sie rasch vorankommen. Die Strassen führen Sie vorbei an kleinen Waldstücken zum Hotel von Inveroran. Dieses liegt äusserst abgechieden mitten in den schottischen Highlands.

#### 7. Tag: Bridge of Orchy/Inveroran – Kingshouse

🕒 ca. 5 bis 6 h ↔ 20 km ⚡ 480 m ≈ 420 m

Entlang einer alten Militärstrasse wandern Sie vorbei an zahllosen, tiefschwarzen Seen. Das Ziel des heutigen Tages ist Kingshouse – eine ehemalige Handelsstation mitten in den schottischen Highlands. Unterwegs passieren Sie sogar ein kleines Ski-Resort.

#### 8. Tag: Kingshouse – Kinlochleven

🕒 ca. 4 bis 5 h ↔ 14 km ⚡ 380 m ≈ 620 m

Vorbei am wohl spektakulärsten Gipfel Schottlands, dem Buachaille Etive Mòr erreichen Sie den «Devils Staircase». Soldaten, welche die zahlreichen Serpentinafen überqueren mussten, haben diesem Pass seinen Namen gegeben. Sie wandern hinab in ein malerisches Tal, wo sich wunderbare Ausblicke auf

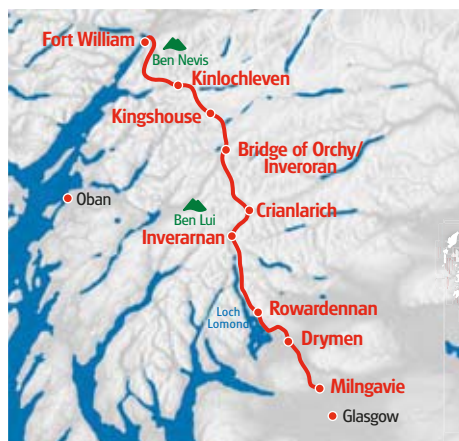
die umliegenden Gipfel bieten. Das kleine Städtchen Kinlochleven bietet nach einigen Tagen in den unberührten Highlands wieder etwas Zivilisation.

#### 9. Tag: Kinlochleven – Fort William

🕒 ca. 6 bis 7 h ↔ 24 km ⚡ 580 m ≈ 580 m

Eine längere Etappe schliesst die Tour am West Highland Way ab. Von einer Hochebene geht es durch stille Wälder und vorbei an den Ruinen eines kleinen Forts bis der Ben Nevis in Sichtweite ist. Die Wanderung hinein ins Städtchen Fort William schliesst die Wanderung am West Highland Way ab.

#### 10. Tag: Abreise oder Verlängerung



### Leistungen

- Übernachtungen wie aufgeführt inkl. Frühstück
- Gepäcktransfer (1 Gepäckstück pro Person)
- Führung Glengoyne Destillerie inkl. Verkostung (EN)
- Bestens ausgearbeitete Routenführung
- Reiseunterlagen (1x pro Zimmer)
- GPS-Daten verfügbar
- Service-Hotline

### Hinweis

- Kurtaxe, soweit fällig, nicht im Reisepreis enthalten

### ■ ■ ■ ■ Tourencharakter

Der West Highland Way ist zwar der bekannteste Fernwanderweg Schottlands, trotzdem wandern Sie auf einsamen Wegen inmitten einer eindrucksvollen Landschaft. Für die täglichen Wanderungen ist gute Kondition und Trittsicherheit Voraussetzung. Sie wandern hauptsächlich auf gut markierten Wanderwegen, nur kurze Stücke im Umfeld von Siedlungen führen auf geteerte Strassen.



Anreisetermine täglich 01.04. – 17.10.  
Mindestteilnehmer 2 Personen

Preise

Buchungscode	UK-HWWNE-07X
Grundpreis	1'415.-
Zuschlag EZ	585.-
Zuschlag Alleinreisende	369.-

Kategorie: Mittelklassehotels, Gasthöfe, B&Bs und sehr gute Hostels

Zusatznächte

Newcastle	99.-
Zuschlag EZ	99.-

Leistungen

- Übernachtungen wie aufgeführt inkl. Frühstück
- Gepäcktransfer (1x Gepäckstück pro Person)
- Transfer Newcastle – Bowness-on-Solway
- Transfer nach der letzten Wanderung von Segedunum zum Bahnhof oder Hotel in Newcastle
- Bestens ausgearbeitete Routenführung
- Reiseunterlagen (1x pro Zimmer)
- Service-Hotline

Hinweis

- Kurtaxe, soweit fällig, nicht im Reisepreis enthalten

## HADRIANS WALL

### Auf den Spuren der Römer.

Der berühmte Hadrians Wall diente einst dem Römischen Imperium als Grenzbefestigung zu den wilden Stämmen der Pikten und Skoten im Norden Englands. Noch heute ist der Erdwall eine markante Landmarke und zahlreiche römische Forts lassen sich noch erkennen. Der «Hadrian's Wall Path National Trail» zieht sich über eine Strecke von Bowness-on-Solway im Westen nach Wallsend im Osten. Auf dieser Tour durchwandern Sie einige der schönsten Teile Englands – von welligen, grünen Wiesen und einsamen Mooren bis zu den lebendigen Zentren in Newcastle und Carlisle.

**1. Tag: Anreise nach Newcastle**

**2. Tag: Newcastle – Carlisle**

🕒 ca. 7 h ↔ 23 km ⚡ 90 m ≈ 80 m

**3. Tag: Carlisle – Lanercost**

🕒 ca. 7 h ↔ 23 km ⚡ 220 m ≈ 130 m

**4. Tag: Lanercost – Steel Rigg**

🕒 ca. 7 h ↔ 23 km ⚡ 420 m ≈ 270 m

**5. Tag: Steel Rigg – Chollerford**

🕒 ca. 6 h ↔ 19 km ⚡ 200 m ≈ 410 m

**6. Tag: Chollerford – Heddon-on-the-Wall**

🕒 ca. 7 h ↔ 24 km ⚡ 440 m ≈ 380 m

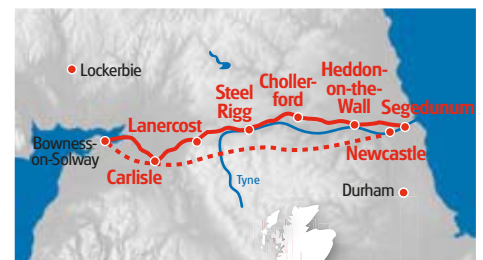
**7. Tag: Heddon-on-the-Wall – Segedunum – Newcastle**

🕒 ca. 7 h ↔ 24 km ⚡ 140 m ≈ 250 m + Transfer

**8. Tag: Abreise oder Verlängerung**

●●●○ **Tourencharakter**

Sie wandern auf markierten Wegen durch schöne und abgelegene Landschaften. Gute Kondition ist für die Wanderungen bis zu 7 Stunden notwendig.





## PEMBROKESHIRE WALES

### Küstenwandern von Newport nach St. Davids.

Der Pembrokeshire-Coast-Nationalpark südwestlich von Wales ist bekannt für seine einzigartige Schönheit mit einsamen Buchten, langen Sandstränden und einer der spektakulärsten Küsten der Britischen Inseln. Sie wandern durch blühende Felder, entlang zerklüfteter Küstenwege und genießen die Gastfreundschaft traditioneller Fischerdörfer. Die schroffen Steilküsten dienen als perfekter Lebensraum für verschiedenste Vogelarten. Am Ende der Reise warten noch das Städtchen St. Davids mit seiner berühmten Kathedrale und das bezaubernde Solva. Ein perfekter Abschluss: die Region um die berühmte Whitesands Bay.

- 1. Tag: Anreise nach Newport**
- 2. Tag: Rundwanderung Newport**  
ca. 5,5 h ↔ 12 km ⚡ 280 m ⚡ 300 m
- 3. Tag: Newport – Fishguard**  
ca. 6 h ↔ 19 km ⚡ 400 m ⚡ 380 m
- 4. Tag: Fishguard – Trefin**  
ca. 6,5 h ↔ 17 km ⚡ 380 m ⚡ 290 m
- 5. Tag: Rundwanderung Trefin**  
ca. 5,5 h ↔ 14 km ⚡ 230 m ⚡ 270 m
- 6. Tag: Trefin – St. Davids**  
ca. 6,5 h ↔ 19 km ⚡ 340 m ⚡ 370 m
- 7. Tag: Rundwanderung St. Davids**  
ca. 5,5 h ↔ 19 km ⚡ 300 m ⚡ 280 m
- 8. Tag: Abreise oder Verlängerung**

#### ■ ■ ■ ■ Tourencharakter

Sie wandern auf guten Wanderwegen, meist entlang der Küste. Trittsicherheit und gute Grundkondition sind hierfür erforderlich. Es erwarten Sie atemberaubende Küstenlandschaften und malerische walisische Dörfer. Eine Verkürzung der Etappen per Bus ist abschnittsweise möglich.



Anreisetermine täglich 01.04. – 01.10.  
Mindestteilnehmer 2 Personen

#### Preise

Buchungscode	UK-PSWNS-08X
Grundpreis	989.-
Zuschlag EZ	499.-
Zuschlag Alleinreisende	285.-

Kategorie: landestypische Gasthäuser und schöne B&Bs

#### Zusatznächte

Newport	109.-
Zuschlag EZ	129.-
St. Davids	95.-
Zuschlag EZ	119.-

#### Leistungen

- Übernachtungen wie aufgeführt inkl. Frühstück
- Gepäcktransfer (1x Gepäckstück pro Person)
- Bestens ausgearbeitete Routenführung
- Reiseunterlagen (1x pro Zimmer)
- Service-Hotline

#### Hinweis


- Fahrten mit öffentlichen Bussen, ca. CHF 19.-/Person
- Kurtaxe, soweit fällig, nicht im Reisepreis enthalten

# FRANKREICH

## MONT-SAINT-MICHEL

Es begann mit einem Wunder, einer Engelserscheinung. Eine Legende erzählt von Erzengel Michael, der dem Bischof Aubert von Avranches erschien mit dem Auftrag, auf dem heutigen Mont-Saint-Michel eine Kirche zu bauen. Um 700 n. Chr. entstand auf der damaligen Felseninsel ein Sakralbau. Doch erst das spätere Kloster wurde nach dem Heiligen Michael benannt, und schliesslich übertrug sich der Name Saint-Michel auch auf die Insel.

Mont-Saint-Michel war nur bei Flut zu erreichen, bis 1879 ein Strassendamm gebaut wurde. Dieser führte zur Versandung der Bucht, Mont-Saint-Michels Inselcharakter verlor sich immer mehr. Schliesslich beschloss Frankreich, den Damm abzutragen. 2014 wurde ein kurviger Stahlsteg von einem Kilometer Länge eröffnet, und so geschah sozusagen ein zweites Wunder: Der Mont-Saint-Michel wurde wieder zur Insel. Er lockt heute viele Touristen und Pilger an und gehört – auch wegen der traumhaften Seelandschaft und dem europäischen Gezeitenrekord von 14 Metern – zum UNESCO Welterbe. Fussgänger können in geführten Gruppen über das Watt zur Insel wandern. Ein faszinierendes Abenteuer.





## REISEÜBERBLICK



Velo

[www.eurotrek.ch/frankreich-velo](http://www.eurotrek.ch/frankreich-velo)

Atlantikküste	ab 142
Bordeaux – Toulouse	152
Bretagne	153
Canal du Midi	150
Colmar Sternfahrt ★	147
Der Loire Radweg	145
Provence und Camargue	151
Rhône-Radweg	148
Rosa Granitküste	154
Schlösser der Loire	146



Wandern

[www.eurotrek.ch/frankreich-wandern](http://www.eurotrek.ch/frankreich-wandern)

Die Steilküsten der Bretagne	155
Tour Mont Blanc	ab 156



Aktivferien

[www.eurotrek.ch/frankreich-aktiv](http://www.eurotrek.ch/frankreich-aktiv)

Kanu Ardèche	149
--------------	-----



Viele weitere Touren finden Sie  
auf [www.eurotrek.ch/frankreich](http://www.eurotrek.ch/frankreich)



Anreisetermine täglich 01.03. – 31.10.  
 Saison 1: 15.06. – 30.06. | 01.09. – 08.09.  
 Saison 2: 01.07. – 31.08.  
 Saison 3: 01.03. – 14.06. | 09.09 – 31.10.  
 Mindestteilnehmer 2 Personen

Preise		Kat. A	Kat. B
Buchungscode	FR-ATRNL-	08A	08B
Saison 1		1'485.-	1'215.-
Saison 2		1'615.-	1'299.-
Saison 3		1'645.-	1'245.-
Zuschlag EZ		869.-	579.-
Mietvelo			175.-
Elektrovelo			319.-

Kat. A: 3\* und 4\* - Hotels (franz. Klassifizierung) | Kat. B: 2\* und 3\* - Hotels (franz. Klassifizierung)

Zusatznächte		Kat. A	Kat. B
Nantes		109.-	75.-
Zuschlag EZ		99.-	55.-
La Rochelle Saison 1+3		159.-	89.-
La Rochelle Saison 2		185.-	89.-
Zuschlag EZ Saison 1+3		129.-	69.-
Zuschlag EZ Saison 2		159.-	69.-

#### Leistungen

- Übernachtungen in der gewählten Kategorie inkl. Frühstück
- Gepäcktransfer (1 Gepäckstück pro Person mit max. 20 kg)
- Reiseunterlagen (1x pro Zimmer)
- Kurtaxe
- Service-Hotline

## ATLANTIKKÜSTE I

### Von Nantes nach La Rochelle.

Folgen Sie der «Véloodyssée», dem Veloweg entlang des Atlantiks, und lernen Sie bei dieser Reise die wilde Schönheit der Küste am grossen Ozean kennen. Geniessen Sie gigantische Strände, riesige Dünen, grosse salzige Sumpfgebiete und wohlduftende Pinienwälder – immer mit Meeresrauschen in den Ohren. Charmante Fischerhäfen und schöne Unterkünfte in Küstennähe runden Ihre Veloreise an der Atlantikküste ab.

- 1. Tag: Anreise nach Nantes**
- 2. Tag: Nantes – Saint-Brévin-les-Pins**  
↔ ca. 60 km ⚡ 15–50 m ⚡ 40–50 m
- 3. Tag: Saint-Brévin-les-Pins – Bouin**  
↔ ca. 50 km ⚡ 135 m ⚡ 135 m
- 4. Tag: Bouin – Saint-Jean-de-Monts**  
↔ ca. 45 km ⚡ 50 m ⚡ 50 m
- 5. Tag: Saint-Jean-de-Monts – Les Sables d'Olonne**  
↔ ca. 55 km ⚡ 105 m ⚡ 100 m
- 6. Tag: Les Sables d'Olonne – La-Tranche-sur-Mer**  
↔ ca. 50 km ⚡ 100 m ⚡ 100 m
- 7. Tag: La-Tranche-sur-Mer – La Rochelle**  
↔ ca. 70 km ⚡ 65 m ⚡ 70 m
- 8. Tag: Abreise oder Verlängerung**

#### ■□□□ Tourencharakter

Sie radeln hauptsächlich auf gut ausgebauten Velowegen, teilweise verlaufen auch Abschnitte auf Schotterwegen. Die Etappen sind generell leicht hügelig, auf den Etappen 2 und 5 sind mehrere Anstiege zu bewältigen.





## ATLANTIKKÜSTE II

### Von La Rochelle nach Bordeaux.

Vom Hafen in La Rochelle folgen Sie der «Vélocyssée» entlang der Küste durch Pinienwälder, bevor Sie die Villen der «Belle Epoque» in Royan erwarten. Weiter geht es entlang der Mündung der Gironde. Danach führt Sie die Veloroute «Canal des 2 mers» mitten in das Herz von Bordeaux, wo Sie von einer Fülle an Weinbergen empfangen werden und den weltberühmten Wein verkosten können.

- 1. Tag: Anreise nach La Rochelle**
- 2. Tag: La Rochelle – Rochefort**  
↔ ca. 60 km ⚡ 85 m ⚡ 75 m
- 3. Tag: Rochefort – La Tremblade**  
↔ ca. 40 km ⚡ 5 m ⚡ 15 m
- 4. Tag: La Tremblade – Royan**  
↔ ca. 45 km ⚡ 80 m ⚡ 60 m
- 5. Tag: Royan – Mortagne-sur-Gironde**  
↔ ca. 40 km ⚡ 165 m ⚡ 155 m
- 6. Tag: Mortagne-sur-Gironde – Blaye**  
↔ ca. 65 km ⚡ 75 m ⚡ 670 m
- 7. Tag: Blaye – Bordeaux**  
↔ ca. 50 km ⚡ 100 m ⚡ 100 m + Fährfahrt
- 8. Tag: Abreise oder Verlängerung**

#### ■○○○ Tourencharakter

Sie radeln hauptsächlich auf gut ausgebauten Velowegen, teilweise auf Schotterwegen. Die Etappen sind generell leicht hügelig, auf den Etappen 1 und 4 sind mehrere Anstiege zu bewältigen.



Anreisetermine täglich 01.03. – 31.10.  
Saison 1: 14.06 – 30.06 | 01.09 – 09.09  
Saison 2: 01.07 – 31.08.  
Saison 3: 01.03. – 13.06. | 10.09. – 31.10.  
Mindestteilnehmer 2 Personen


Preise	Kat. A	Kat. B
<b>Buchungscode</b> FR-ATRLB-	<b>08A</b>	<b>08B</b>
Saison 1	1'749.-	1'349.-
Saison 2	1'835.-	1'399.-
Saison 3	1'819.-	1'435.-
Zuschlag EZ	895.-	595.-
Mietvelo		175.-
Elektrovelo		319.-

Kat. A: 3\*- und 4\*- Hotels (franz. Klassifizierung) | Kat. B: 2\*- und 3\*- Hotels (franz. Klassifizierung)

Zusatznächte	Kat. A	Kat. B
La Rochelle Saison 1+3	165.-	95.-
La Rochelle Saison 2	189.-	95.-
Zuschlag EZ Saison 1+3	129.-	69.-
Zuschlag EZ Saison 2	149.-	69.-
Bordeaux	149.-	119.-
Zuschlag EZ	119.-	99.-

#### Leistungen

- Übernachtungen in der gewählten Kategorie inkl. Frühstück
- Gepäcktransfer (1 Gepäckstück pro Person mit max. 20 kg)
- Reiseunterlagen (1x pro Zimmer)
- 1x Fährfahrt über die Gironde
- Kurtaxe
- Service-Hotline



**Ines Spreeuwers – Mitarbeiterin**

**Eurotrek:** Die wilde Atlantikküste und die hügelige Landschaft sind ein echtes Erlebnis. Das milde Klima mit dem erfrischenden Wind eignet sich ideal zum Fahrradfahren. Die Sommermonate sind perfekt für Velofahrer, welche es lieber etwas wärmer haben. Bordeaux und die entspannte Kleinstadt Biarritz runden die Veloreise ab.

© David Kamazelles (Gironde Tourisme)

Anreisetermine täglich 01.03. – 31.10.  
 Saison 1: 15.06. – 30.06. | 01.09. – 07.09.  
 Saison 2: 01.03. – 14.06. | 08.09. – 31.10.  
 Saison 3: 01.07. – 31.08.  
 Mindestteilnehmer 2 Personen

Preise	Buchungscode	FR-ATRBB-	Kat. A	Kat. B
			09A	09B
Saison 1			1'935.-	1'485.-
Saison 2			2'315.-	1'639.-
Saison 3			2'035.-	1'579.-
Zuschlag EZ Saison 1+3			959.-	815.-
Zuschlag EZ Saison 2			1'155.-	815.-
Mietvelo				199.-
Elektrovelo				369.-

Kat. A: 3\*- und 4\*-Hotels (franz. Klassifizierung) | Kat. B: 2\*- und 3\*-Hotels (franz. Klassifizierung)

Zusatznächte	Kat. A	Kat. B
Bordeaux	149.-	119.-
Zuschlag EZ	119.-	99.-
Biarritz Saison 1+3	159.-	119.-
Biarritz Saison 2	229.-	119.-
Zuschlag EZ Saison 1+3	89.-	95.-
Zuschlag EZ Saison 2	99.-	95.-

**Leistungen**

- Übernachtungen in der gewählten Kategorie inkl. Frühstück
- Gepäcktransfer (1 Gepäckstück pro Person mit max. 20 kg)
- Reiseunterlagen (1x pro Zimmer)
- 1x Fährfahrt nach Arcachon
- Kurtaxe
- Service-Hotline

## ATLANTIKKÜSTE III Von Bordeaux nach Biarritz.

Von Bordeaux radeln Sie zur Mündung der Gironde und durch die Weinberge. Auf dem Veloweg geht es der Atlantikküste entlang zur Bucht von Arcachon. Geniessen Sie das lebendige Treiben in den Seebädern und die Einsamkeit von idyllischen Stränden, bevor Sie das Baskenland mit der hoch angesehenen Stadt Biarritz erreichen.

**1. Tag: Anreise nach Bordeaux**

**2. Tag: Bordeaux – Margaux**

↔ ca. 35 km ⚡ 55 m ⚡ 65 m

**3. Tag: Margaux – Lacanau**

↔ ca. 55 km ⚡ 70 m ⚡ 70 m

**4. Tag: Lacanau – Arcachon**

↔ ca. 45 km ⚡ 100 m ⚡ 115 m + Fährfahrt

**5. Tag: Arcachon – Biscarrosse**

↔ ca. 30/35 km ⚡ 105 m ⚡ 95 m

**6. Tag: Biscarrosse – Mimizan Plage/Contis-les-Bains**

↔ ca. 65/70 km ⚡ 170 m ⚡ 180 m

**7. Tag: Mimizan Plage/Contis-les-Bains – Vieux Boucau/Capbreton**

↔ ca. 60 km ⚡ 170 m ⚡ 160 m

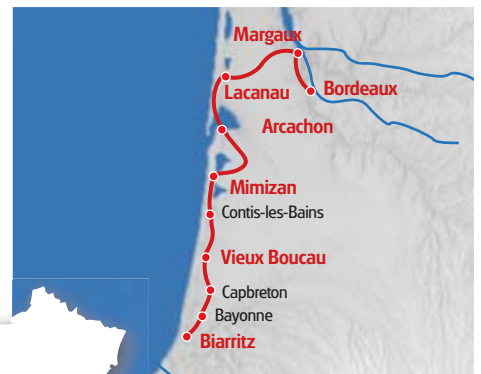
**8. Tag: Vieux Boucau/Capbreton – Biarritz**

↔ ca. 45/60 km ⚡ 140 m ⚡ 135 m

**9. Tag: Abreise oder Verlängerung**

**Tourencharakter**

Sie radeln hauptsächlich auf gut ausgebauten Velowegen und Nebenstrassen, teilweise verlaufen auch Abschnitte auf Schotterwegen. Die Etappen sind generell leicht hügelig.







KLASSIKER

### LÄNGERE VARIANTE

Diese Reise können Sie auch in einer längeren Varianten (10 Tage / 9 Nächte) buchen. Die Reise beginnt dann in Orléans und führt über Blois nach Tours. Nähere Informationen auf unserer Website.

## DER LOIRE-RADWEG

### Wildromantisch ans Meer.

Als einer der letzten unregulierten Flüsse Europas fließt die wildromantische Loire unverbaut durch sanftwelliges Terrain in Richtung Atlantik. Dem kulturliebenden Veloreisenden, der ihrem Verlauf am Loire-Valoweg von Orléans bis Saint-Nazaire folgt, geleitet sie vorbei an prunkvollen Schlössern und blühenden Gärten zurück in die glorreiche Vergangenheit Frankreichs. Freuen Sie sich auf UNESCO-Welterbestätten, genießen Sie das süße Leben à la française und bewundern Sie das naturbelassene Flusstal.

#### 1. Tag: Anreise nach Tours

#### 2. Tag: Tours – Chinon

ca. 65 km ⚡ 70 m ≈ 95 m

#### 3. Tag: Chinon – Saumur

ca. 30 km ⚡ 110 m ≈ 110 m

#### 4. Tag: Saumur – Angers

ca. 60 km ⚡ 205 m ≈ 205 m

#### 5. Tag: Angers – Saint-Florent-le-Vieil/Umgebung

ca. 55 km ⚡ 115 m ≈ 145 m

#### 6. Tag: Saint-Florent-le-Vieil/Umgebung – Nantes

ca. 55 km ⚡ 60 m ≈ 75 m

#### 7. Tag: Nantes – Saint Nazaire

ca. 65 km ⚡ 110 m ≈ 125 m

#### 8. Tag: Abreise oder Verlängerung

#### Tourencharakter

Auf asphaltierten und gut geschotterten Velowegen, teils auch auf Nebenstrassen. Nur wenige nennenswerte Steigungen, fallweise ist mit Gegenwind zu rechnen.



Anreisetermine SA 01.04. – 07.10.

Saison 1: 01.04. – 14.04. | 30.09. – 07.10.

Saison 2: 15.04. – 12.05. | 09.09. – 29.09.

Saison 3: 13.05. – 08.09.

Sondertermine auf Anfrage

#### Preise

Buchungscode	FR-LORTS-08X
Saison 1	939.-
Saison 2	1'035.-
Saison 3	1'119.-
Zuschlag EZ	469.-
Mietvelo	109.-
Mietvelo-PLUS	175.-
Elektrovelo	359.-

Kategorie: 3\* Hotels (franz. Klassifizierung)

Zusatznächte können gerne dazugebucht werden. Preise finden Sie auf unserer Website.

#### Leistungen

- Übernachtungen wie aufgeführt inkl. Frühstück
- Persönliche Toureninformation
- Gepäcktransfer
- Bestens ausgearbeitete Routenführung
- Reiseunterlagen (1x pro Zimmer)
- Navigations-App und GPS-Daten verfügbar
- Service-Hotline

#### Hinweis

- Kurtaxe, falls fällig, nicht im Reisepreis enthalten



**LÄNGERE VARIANTE**

Diese Reise können Sie auch in einer längeren Varianten (10 Tage / 9 Nächte) buchen. Die Reise führt Sie zusätzlich zum Schloss Chambord und nach Amboise. Nähere Informationen auf unserer Website.

Anreisetermine SA, DO 01.04. – 07.10.  
 Saison 1: 01.04. – 14.04. | 30.09. – 07.10.  
 Saison 2: 15.04. – 12.05. | 09.09. – 29.09.  
 Saison 3: 13.05. – 08.09.  
 Sondertermine auf Anfrage

**Preise**

8/7	Kat. A	Kat. B
Buchungscode	FR-LORTT-08A	08B
Saison 1	1'049.-	919.-
Saison 2	1'145.-	1'019.-
Saison 3	1'229.-	1'095.-
Zuschlag EZ	385.-	385.-
Mietvelo		109.-
Mietvelo-PLUS		175.-
Elektrovelo		259.-
<small>Kat. A: 3* Hotels (franz. Klassifizierung)   Kat. B: 2* und 3* Hotels (franz. Klassifizierung)</small>		
Zusatznächte	Kat. A	Kat. B
Tours	75.-	69.-
Zuschlag EZ	49.-	49.-

**Leistungen**

- Übernachtungen in der gewählten Kategorie inkl. Frühstück
- Persönliche Toureninformation
- Gepäcktransfer
- Bestens ausgearbeitete Routenführung
- Reiseunterlagen (1x pro Zimmer)
- Navigations-App und GPS-Daten verfügbar
- Service-Hotline

**Hinweis**

- Kurtaxe, soweit fällig, nicht im Reisepreis enthalten

# SCHLÖSSER DER LOIRE

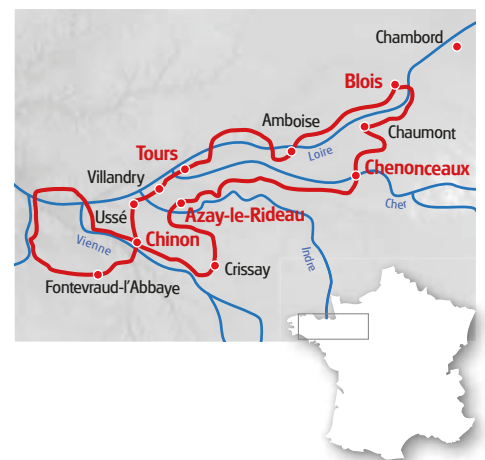
## La Route Royale.

Das Tal der Loire, Inbegriff des romantischen Frankreichs. Der ländliche Charme der Region steht dem kulturellen Reichtum seiner Städte um nichts nach – aber natürlich sind es vor allem die Schlösser, wofür die Loire zu Recht berühmt ist! Könige, Lehensherren und Hofdamen, verführt vom landschaftlichen Reiz des Loiretales, liessen sich hier im «Garten Frankreichs» mehrere hundert Schlösser, Herrenhäuser und verträumte Residenzen erbauen. Königlich traumhaft!

- 1. Tag: Anreise nach Tours**  
 ↳ ca. 55 km ⚡ 155 m ≈ 160 m
- 2. Tag: Tours – Chinon**  
 ↳ ca. 55 km ⚡ 235 m ≈ 220 m
- 3. Tag: Rundfahrt Fontevraud-l'Abbaye**  
 ↳ ca. 55 km ⚡ 235 m ≈ 220 m
- 4. Tag: Chinon – Azay-le-Rideau**  
 ↳ ca. 40 km ⚡ 140 m ≈ 130 m
- 5. Tag: Azay-le-Rideau – Chenonceaux**  
 ↳ ca. 60 km ⚡ 205 m ≈ 175 m
- 6. Tag: Chenonceaux – Blois**  
 ↳ ca. 50–80 km ⚡ 180–265 m ≈ 160–255 m
- 7. Tag: Blois – Tours**  
 ↳ ca. 70 km ⚡ 220 m ≈ 215 m
- 8. Tag: Abreise oder Verlängerung**

**Tourencharakter**

Überwiegend flach auf Velowegen und verkehrsarmen Nebenstrassen mit sehr guter Beschilderung. In den Weinbergen etwas hügeliger, es sind wenige kurze Anstiege zu bewältigen.





**Romaine Bayard – Mitarbeiterin**

**Eurotrek:** Diese Velotour vereint für mich alle Highlights, die das Elsass zu bieten hat: malerische Dörfer, viel Geschichte und Tradition und nicht zu vergessen, die Schlemmerkultur. Als Weinliebhaberin schätze ich zudem die ausgezeichneten Weine, wie Riesling und Gewürztraminer. Die Fahrt durch die kleinen Dörfer ist für mich eine wahre Freude, da dies eine der landschaftlich schönsten Weinregionen der Welt ist.

**BEST WESTERN GRAND HÔTEL BRISTOL 4\***

Es erwartet Sie ein elegantes Gebäude aus dem Jahre 1920. Heute ein charmantes 4\*-Hotel, das sich im Laufe der Zeit modernisiert hat, ohne dabei seine eigene Geschichte zu verleugnen. Ein Botschafter elsässischer Lebensart!

**HÔTEL BEAUSÉJOUR 3\***

Das Hotel ist seit 1913 im Besitz der Familie Keller und befindet sich in ruhiger Lage nur wenige Minuten von der Altstadt entfernt. Für den perfekten Tagesstart sorgt ein reichhaltiges Buffet mit vielen Spezialitäten wie Elsässischer Wurst, verschiedenen Brotsorten und leckeren Croissants.

# STERNFAHRT COLMAR

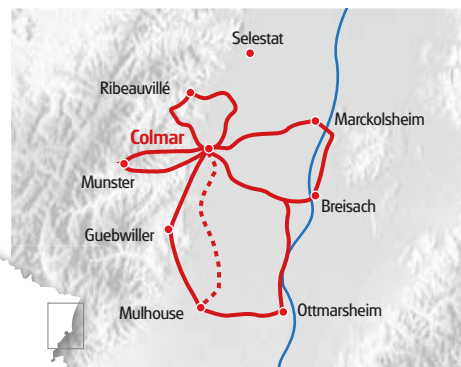
## Wo die Uhren ganz leise ticken.

Diese Sterntour führt Sie mitten ins Herz des Elsässer Weinbaus und in die schönsten Städte der Weinstrasse, ins malerische Colmar und ins bezaubernde Munster. Auf den einzelnen Tagestouren erleben Sie die ganze Vielfalt dieser traumhaften Region: berühmte Weindörfer wie Ribeauvillé, Riquewihr und Kaysersberg sowie deutsche und französische Festungen der Vergangenheit in Breisach und Neuf-Brisach. Auch die Städte Strassburg und Mulhouse werden Sie entzücken!

- 1. Tag: Anreise nach Colmar**
- 2. Tag: Rundfahrt zu den berühmten Weindörfern**  
↔ ca. 45–60 km ⚙ 340–455 m ≈ 340–455 m
- 3. Tag: Munster**  
↔ ca. 40 km ⚙ 360 m ≈ 360 m
- 4. Tag: Breisach**  
↔ ca. 70 km ⚙ 155 m ≈ 155 m
- 5. Tag: Guebwiller und Mulhouse**  
↔ ca. 50–75 km ⚙ 460 m ≈ 415 m + Bahnfahrt
- 6. Tag: Stadt Strassburg**  
↔ ca. 25 km ⚙ 60 m ≈ 75 m + Bahnfahrt
- 7. Tag: Abreise oder Verlängerung**

**Tourencharakter**

Flach zum Rhein in Breisach, leicht hügelig an der Französischen Weinstrasse und im Sundgau. Auf Velowegen und wenig befahrenen Nebenstrassen, ausserhalb der Orte meist wenig Verkehr.



Anreiseternine täglich 01.04. – 07.10.  
Saison 1: 01.04. – 02.06. | 30.09. – 07.10.  
Saison 2: 03.06. – 29.09.

**Preise**

Grand Hôtel Bristol	
Buchungscode	R-ELRCO-07GH
Saison 1	875.-
Saison 2	985.-
Zuschlag EZ	319.-
Hôtel Beau Séjour	
Buchungscode	FR-ELRCO-07BE
Saison 1	715.-
Saison 2	815.-
Zuschlag EZ	229.-
Mietvelo	119.-
Elektrovelo	289.-

**Leistungen**

- Übernachtungen im gewählten Hotel inkl. Frühstück
- Bestens ausgearbeitete Routenführung
- Reiseunterlagen (1x pro Zimmer)
- 2x Bahnfahrten inkl. Velo: Mulhouse – Colmar, Colmar – Erstein/Strassburg – Colmar
- GPS-Daten verfügbar
- Service-Hotline

**Hinweis**

- Kurtaxe, soweit fällig, nicht im Reisepreis enthalten

**VARIANTE RHONE RADWEG II**

Als Anschlussreise können Sie die Tour von Lyon nach Orange (8 Tage / 7 Nächte) buchen. Nähere Informationen auf unserer Website.

© Tristan Deschamps

Anreisetermine SO 09.04. – 08.10.  
Saison 1: 09.04. – 06.05. | 02.10. – 08.10.  
Saison 2: 07.05. – 17.06. | 11.09. – 01.10.  
Saison 3: 18.06. – 10.09.

**Preise**

Buchungscode	FR-RORGL-08X
Saison 1	1'069.-
Saison 2	1'155.-
Saison 3	1'265.-
Zuschlag EZ	385.-
Mietvelo	139.-
Elektrovelo	285.-

Kategorie: 2\*, 3\* und 4\* Hotels (französische Klassifizierung)

**Zusatznächte**

Genf	125.-
Zuschlag EZ	59.-
Lyon	ab 85.-
Zuschlag EZ	ab 59.-

**Leistungen**

- Übernachtungen wie aufgeführt inkl. Frühstück
- Gepäcktransfer
- Bestens ausgearbeitete Routenführung
- Reiseunterlagen (1x pro Zimmer)
- GPS-Daten verfügbar
- Service-Hotline

**Hinweis**

- Kurtaxe, soweit fällig, nicht im Reisepreis enthalten

## RHÔNE-RADWEG

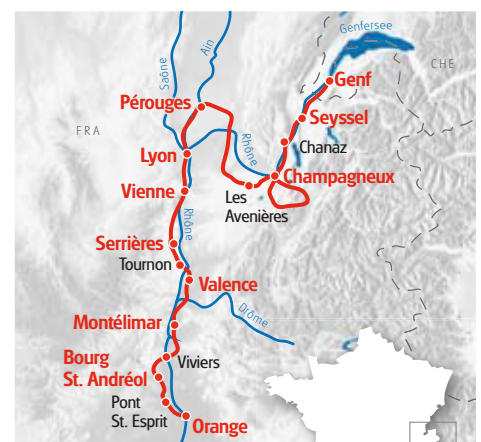
### Von Genf nach Lyon.

Weltbekannt ist Genf, der Ausgangspunkt Ihrer Veloreise. Der Jet d'Eau verabschiedet Sie aus der Schweiz und schickt Sie auf eine Tour, die abwechslungsreicher kaum sein könnte. Ihr ständiger Begleiter ist dabei die Rhône. Mal radeln Sie direkt am Ufer, mal führt die Strecke abseits durch charmante Dörfer, Sonnenblumenfelder und Weinreben. Wenn der mächtige Mont Blanc am Horizont verschwindet, wird es zunehmend «französischer» – lassen Sie sich vom «Savoir-vivre» anstecken. Ein Gläschen Wein, frisches Baguette und Zeit zum Geniessen, das macht die französische Lebensart aus.

- 1. Tag: Anreise nach Genf**
- 2. Tag: Genf – Seyssel**  
↔ ca. 60 km ⚡ 490–455 m ⚡ 340–455 m
- 3. Tag: Seyssel – Champagneux**  
↔ ca. 60 km ⚡ 255 m ⚡ 255 m
- 4. Tag: Panorama-Ausflug Champagneux**  
↔ ca. 25 km ⚡ 415 m ⚡ 415 m
- 5. Tag: Champagneux – Pérouges/Meximieux**  
↔ ca. 70 km ⚡ 265–290 m ⚡ 290–325 m
- 6. Tag: Rundtour Pérouges/Meximieux**  
↔ ca. 55–60 km ⚡ 95 m ⚡ 135 m
- 7. Tag: Pérouges/Meximieux – Lyon**  
↔ ca. 55 km ⚡ 95 m ⚡ 135 m
- 8. Tag: Abreise oder Verlängerung**

**■ ■ ■ ■ Tourencharakter**

Einige wenige längere Steigungen, sonst fast durchgehend flach und sehr einfach zu radeln. Bis auf kurze Unterbrechungen ist der Rhône-Radweg gut ausgebaut und bestens beschildert.





FAMILIEN

## KANU ARDÈCHE

### Flussabenteuer à la provençale.

Wer als Kanut etwas auf sich hält, muss einmal im Leben auf der Ardèche gepaddelt haben. Dieser Fluss zählt unter Kanufahrern zu den beliebtesten Destinationen in ganz Europa. Das kommt nicht von ungefähr, denn eine Fahrt auf der Ardèche hat viel zu bieten: Wild zerklüftete Täler, Stromschnellen und Kanurutschen, die Fahrt vorbei am steinernen Bogen des «Pont d'Arc» und eine Nacht unter freiem Himmel inmitten der Gorges de l'Ardèche. Diese Kanutour ist ein tolles Abenteuer, das Sie sich nicht entgehen lassen sollten.

**1. Tag: Anreise nach Vallon-Pont-d'Arc****2. Tag: Vogue – Pradons**

ca. 11 km

**3. Tag: Pradons – Ruoms**

ca. 7 km

**4. Tag: Ruoms – Vallon-Pont-d'Arc**

ca. 16 km

**5. Tag: Ruhetag & Besuch der Grotten von Chauvet****6.–7. Tag: Vallon-Pont-d'Arc – Sauze**

ca. 24/32 km

**8. Tag: Abreise oder Verlängerung****■■■■ Tourencharakter**

Die Gesamtstrecke beträgt 65 km mit einer Paddelzeit von ca. 4 Stunden pro Tag. Gute Grundkondition und Schwimmkenntnisse werden vorausgesetzt. Mindestalter 7 Jahre. Sie übernachten auf Campingplätzen mit Restaurants und Shops. Am 6. Tag schlagen Sie Ihr Lager auf einer Sandbank in den «Gorges de l'Ardèche» auf.



Anreisetermine täglich 25.06. – 31.08.

## Preise

Buchungscode	FR-ARAVA-08X
Grundpreis	649.-
Kinder 7-12 J.*	519.-


Kategorie: Campingplätze und Biwaks  
\*Kinderpreise gültig für ein Kind pro zwei Erwachsene.

## Leistungen

- 6 Übernachtungen im Zier-Zelt, 1 Übernachtung im Biwak (Tag 6)
- Tag 6: Mittag- und Abendessen
- Tag 7: Frühstück
- Kanu inkl. Ausrüstung
- Zelt und Isomatte
- Besuch der Grotten von Chauvet (inkl. Transfer wenn nötig)
- Komplette Kochausrüstung
- Gepäcktonnen oder Packsäcke
- Gepäcktransfer (ausser Tag 6 und 7)
- Transfers gemäss Programm
- Service-Hotline

## Hinweis

- Schlafsack nicht inbegriffen
- Bei Übernahme des Materials: Kautions ca. CHF 170.- pauschal, zahlbar vor Ort

**LÄNGERE VARIANTE**

Diese Reise können Sie auch in einer längeren Varianten (10 Tage / 9 Nächte) buchen. Nähere Informationen auf unserer Website.

Anreisetermine SA 25.03. – 07.10.

Saison 1: 25.03. – 31.03. | 24.09. – 07.10.

Saison 2: 01.04. – 16.06. | 03.09. – 23.09.

Saison 3: 17.06. – 02.09.

Preise	Kat. A	Kat. B
<b>Buchungscode</b>	<b>FR-CMRTS-08A</b>	<b>08B</b>
Saison 1	1'219.-	1'059.-
Saison 2	1'339.-	1'199.-
Saison 3	1'419.-	1'285.-
Zuschlag EZ	375.-	275.-
Leihrad		109.-
Leihrad-PLUS		175.-
Elektrotrad		259.-

A: 3- und 4-Hotels (französische Klassifizierung) sowie charmante Übernachtungsmöglichkeiten B: 3-Hotels (franz. Klassifizierung), 1x Chambre d'hôtes

Zusatznächte können gerne dazugebucht werden. Preise finden Sie auf unserer Website.

**Leistungen**

- Übernachtungen in der gewählten Kategorie
- Frühstück
- Persönliche Toureninformation
- Gepäcktransfer
- Bestens ausgearbeitete Routenführung
- Reiseunterlagen (1x pro Zimmer)
- GPS-Daten verfügbar
- Service-Hotline

**Hinweis**

- Kurtaxe, soweit fällig, nicht im Reisepreis enthalten

## CANAL DU MIDI

### Sinnesfreuden und Prachtbauten.

60'000 Bäume wurden einst am Canal du Midi in Frankreich gepflanzt, um die Ufer zu befestigen. Bis heute säumen vielerorts Bäume die Wasserstrasse, die von Toulouse bis hinunter zum Mittelmeer führt. Sie beschatten auch den Treidelpfad und die Strässchen, die Sie auf dieser Reise zu zahlreichen Kulturdenkmälern führen: zu Kathedralen und Palästen, zu römischen und mittelalterlichen Bauten. Dem Reichtum an Kultur stehen am Canal du Midi kulinarische Schätze gegenüber. Am Ufer des Kanals wächst guter Wein und es entstand eine hervorragende Küche. Genuss hat hier Tradition.

**1. Tag: Anreise nach Toulouse**

→ ca. 60 km ⚡ 120–145 m ⚡ 95–115 m

**2. Tag: Toulouse – Castelnaudary**

→ ca. 40 km ⚡ 25–65 m ⚡ 105–130 m

**3. Tag: Castelnaudary – Carcassonne**

→ ca. 45 km ⚡ 40–75 m ⚡ 90–170 m

**4. Tag: Carcassonne – Olonzac/Umgebung**

→ ca. 45 km ⚡ 25–30 m ⚡ 60–70 m

**5. Tag: Olonzac/Umgebung – Narbonne**

→ ca. 45 km ⚡ 120–150 m ⚡ 70–105 m

**6. Tag: Narbonne – Béziers**

→ ca. 65 km ⚡ 60–65 m ⚡ 115–120 m

**7. Tag: Béziers – Sète**

→ ca. 65 km ⚡ 60–65 m ⚡ 115–120 m

**8. Tag: Abreise oder Verlängerung****Tourencharakter**

Geradelt wird auf Sand- und Kieselwegen, sowie auf nur teilweise asphaltierten Treidelpfaden und wenig befahrenen Nebenstrassen.



KLASSIKER



**Günther Lämmerer –**  
**Geschäftsführer Eurotrek:** Wenn der Mistral aufkommt, werden in der Provence auch einfache Velotouren zu einer sportlichen Angelegenheit. Glücklicherweise sorgt der stürmische Reisebegleiter gelegentlich auch für ordentlich Rückenwind und bläst Sie von einem Dorf zum nächsten. Unbedingt probieren: ein Gläschen Wein aus dem weltberühmten Winzerdorf Châteauneuf-du-Pape.



**AVIGNON: GRAND HOTEL 4\***

Das charmante Hotel genießt eine ideale Lage am Rande der mittelalterlichen Stadtmauer. In der Nähe befinden sich zahlreiche Sehenswürdigkeiten wie der Papstpalast oder die Brücke Pont Saint-Bénézet.

- Orange: Hôtel Grand Hotel d'Orange 4\*
- Arles: Hôtel Nord Pinus 4\*
- Nîmes: Hôtel Marquis de la Baume 4\*
- Uzès: Hôtel Entraigues 4\*

# PROVENCE UND CAMARGUE

## Sur le pont d'Avignon ...

Die Provence – das Sonnenland Frankreichs mit fruchtbaren, üppigen Ebenen, Mittelmeerküste, kulturellen Zentren der Antike und des Mittelalters, duftenden Kräutern und provenzalischer Lebensart. Neben der abwechslungsreichen Landschaft bestechen Geschichte, Kunst und Architektur. Im grandiosen Gegensatz dazu die Camargue: eine naturgeschützte Sumpflandschaft im Rhônedelta, mit ihren berühmten rosafarbenen Flamingos und den weissen Pferden. Und immer wieder atmen Sie das Leben der Provence: buntes Treiben in den Städten, farbenprächtige Märkte, Dorfleben unter Platanen und ein Hauch südlicher Gelassenheit.

- 1. Tag: Anreise nach Orange**
- 2. Tag: Orange – Châteauneuf-du-Pape – Avignon**  
ca. 55 km ⚡ 245–250 m ⚡ 270–275 m
- 3. Tag: Avignon – St. Rémy – Arles**  
ca. 55 km ⚡ 145–270 m ⚡ 165–275 m
- 4. Tag: Arles – Camargue – Arles**  
ca. 45 km ⚡ 40–120 m ⚡ 45–75 m
- 5. Tag: Arles – Nîmes**  
ca. 55 km ⚡ 40–120 m ⚡ 45–75 m
- 6. Tag: Nîmes – Pont-du-Gard – Uzès**  
ca. 55 km ⚡ 75–230 m ⚡ 95–165 m
- 7. Tag: Uzès – Orange**  
ca. 55 km ⚡ 260 m ⚡ 350 m
- 8. Tag: Abreise oder Verlängerung**

**Tourencharakter**

Bis auf kleine Anstiege im Hügelland der Garrigue und in den Alpilles erwartet Sie eine mittelschwere und abwechslungsreiche Tour. Diese verläuft überwiegend auf kleinen, verkehrsarmen Strassen und asphaltierten Wirtschaftswegen.



Anreisetermine MO, SA 18.03. – 21.10.  
Saison 1: 18.03. – 05.05. | 08.10. – 21.10.  
Saison 2: 06.05. – 16.06. | 03.09. – 07.10.  
Saison 3: 17.06. – 02.09.  
Sondertermine auf Anfrage

Preis	Charme	Kat. A	Kat. B
Buchungscode	FR-PRRHP-08D	08A	08B
Saison 1	1'275.-	1'035.-	985.-
Saison 2	1'409.-	1'099.-	1'045.-
Saison 3	1'555.-	1'215.-	1'119.-
Zuschlag EZ	685.-	259.-	239.-
Mietvelo			109.-
Mietvelo-PLUS			175.-
Elektrovelo			259.-

Charme: siehe Beschreibung | Kat. A: 3\*- und 4\*-Hotels | Kat. B: 2\*- und 3\*-Hotels (franz. Klassifizierung)

Zusatznächte	Kat. A	Kat. B
Orange	79.-	75.-
Zuschlag EZ	49.-	45.-

**Leistungen**

- Übernachtungen in der gewählten Kategorie inkl. Frühstück
- Persönliche Toureninformation
- Gepäcktransfer
- Bestens ausgearbeitete Routenführung
- Reiseunterlagen (1x pro Zimmer)
- GPS-Daten verfügbar
- Service-Hotline

**Hinweis**

- Kurtaxe, soweit fällig, nicht im Reisepreis enthalten



KLASSIKER

DETAILINFO

Diese Tour ist auch in umgekehrter Richtung buchbar. Informationen auf unserer Website.

Anreiseternine täglich 15.04. – 15.10.  
Mindestteilnehmer 2 Personen

Preise	Kat. A	Kat. B
<b>Buchungscode</b>	<b>FR-AQRBT-07A</b>	<b>07B</b>
<b>Grundpreis</b>	1'059.-	875.-
Zuschlag EZ	525.-	389.-
Zuschlag Alleinreisende	109.-	169.-
Mietvelo		249.-
Elektrovelo		359.-

Kat. A: 3\* Hotel in Moissac, 4\*-Hotel in Bordeaux und Toulouse, 3\*-Hotel Charme in Serignac, 4\*-Gästezimmer mit Charme (französische Klassifizierung)

Kat. B: 2\*-Hotel in Moissac, 3\*-Hotels in Toulouse, Bordeaux und Serignac, 2\*- oder 3\*-Gästezimmer (französische Klassifizierung)

Zusatznächte	Kat. A	Kat. B
<b>Bordeaux</b>	139.-	125.-
Zuschlag EZ	109.-	69.-
<b>Toulouse</b>	115.-	99.-
Zuschlag EZ	89.-	85.-

Leistungen

- Übernachtungen in der gewählten Kategorie inkl. Frühstück
- 1x Abendessen (Fourques sur Garonne/ St. Martin de Lerm)
- Gepäcktransfer (1 Gepäckstück pro Person mit max. 15 kg)
- Reiseunterlagen (1x pro Zimmer)
- Kurtaxe
- Service-Hotline

# BORDEAUX – TOULOUSE

## Entlang von Garonne & Canal du Midi.

Der Garonne-Kanal ist die direkte Verbindung zwischen Toulouse und Bordeaux, eine Verlängerung des «Canal du Midi» zwischen Mittelmeer und atlantischem Ozean. Seine ursprüngliche Bestimmung war die Handelsschiffahrt, heute dient er ausschliesslich der Freizeitschiffahrt. Unsere Velotour – eine legendäre Strecke! Sie beginnt in Bordeaux auf der «Voie Verte» und führt durch die Region Sauterne bis nach Sauveterre de Guyenne, nach Réole und am Kanal entlang bis nach Toulouse. Diese fast ebene Strecke kann in beide Richtungen gefahren werden, wählen Sie die für Sie bequemste Variante!

**1. Tag: Anreise nach Bordeaux**

**2. Tag: Kat. A: Bordeaux – Camiran**

↔ ca. 65 km ⚙ 310 m ≈ 240 m

**Kat. B: Bordeaux – Frontenac**

↔ ca. 45 km ⚙ 230 m ≈ 192 m

**3. Tag: Kat. A: Camiran – Le Mas d'Agenais – Le Mas d'Agenais**

↔ ca. 40 km ⚙ 170 m ≈ 155 m

**Kat. B: Frontenac – Le Mas d'Agenais**

↔ ca. 55 km ⚙ 275 m ≈ 300 m

**4. Tag: Le Mas d'Agenais – Sérignac sur Garonne**

↔ ca. 45 km ⚙ 65 m ≈ 105 m

**5. Tag: Sérignac sur Garonne – Moissac**

↔ ca. 55 km ⚙ 85 m ≈ 45 m

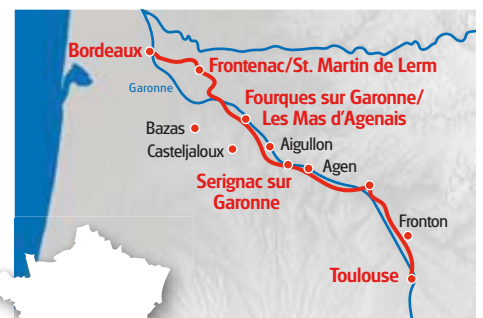
**6. Tag: Moissac – Toulouse**

↔ ca. 65 km ⚙ 115 m ≈ 35 m

**7. Tag: Abreise oder Verlängerung**

**Tourencharakter**

Entlang des Garonne Canals radeln Sie hauptsächlich auf Velowegen, geteerten Landwirtschaftsstrassen und verkehrsarmen Nebenstrassen, welche leicht zu befahren sind.







## BRETAGNE

### Von Rennes nach Saint-Malo.

Eine traumhafte Veloreise durch die schönsten Städte der Bretagne, entlang des Kanals «Ile-et-Rance» von Rennes nach Saint Malo. Nehmen Sie grossartige Eindrücke des authentischen Frankreichs mit nach Hause und freuen Sie sich auf sorglose Veloferien. Entdecken Sie die «Piratenstadt Saint Malo und die Strände entlang der charmanten Smaragdküste.

**1. Tag: Anreise nach Rennes**

**2. Tag: Rennes – Hédé**

ca. 45 km ⚡ 95 m ≈ 35 m

**3. Tag: Hédé – Dinan**

ca. 40 km ⚡ 25 m ≈ 110 m

**4. Tag: Dinan – Saint Malo**

ca. 30 km ⚡ 95 m ≈ 95 m

**5. Tag: Rundtour Cancale**

ca. 35 km ⚡ 185 m ≈ 170 m

**6. Tag: Rundtour St Suliac**

ca. 40 km ⚡ 190 m ≈ 190 m

**7. Tag: Abreise oder Verlängerung**

**Tourencharakter**

Sie radeln auf kleinen Strassen, Landwirtschaftswegen, Radwegen und Pfaden. Kleinere Steigungen sind zu überwinden.



Anreisetermine täglich 01.04. – 31.10.

Preise	Kat. A	Kat. B
Buchungscode	FR-BRRRS-07A	07B
Grundpreis	1'579.-	1'169.-
Zuschlag EZ	779.-	569.-
Zuschlag HP (4x)	-	215.-
Mietvelo		129.-
Elektrovelo		319.-

Kat. A: 3\* und 4\*-Hotels (franz. Klassifizierung) | Kat. B: 2\*- und 3\*-Hotels (französische Klassifizierung)

Zusatznächte	Kat. A	Kat. B
Rennes	99.-	95.-
Zuschlag EZ	69.-	69.-
Saint-Malo	175.-	125.-
Zuschlag EZ	149.-	109.-

**Leistungen**

- Übernachtungen in der gewählten Kategorie inkl. Frühstück
- Gepäcktransfer
- Bootsfahrt Dinard – St. Malo (Tag 4)
- Bestens ausgearbeitete Routenführung
- Reiseunterlagen (1x pro Zimmer)
- GPS-Daten auf Anfrage
- Service-Hotline

**Hinweis**

- bei Halbpension Abendessen (meist mehrgängig)



© CRTB - BOURGIER Simon

Anreisetermine täglich 01.04. – 31.10.  
Saison 1: 01.04. – 28.05. | 28.09. – 31.10.  
Saison 2: 29.05. – 30.06. | 01.09. – 27.09.  
Saison 3: 01.07. – 31.08.

Preise		Kat. A	Kat. B
Buchungscode	FR-BRRSP-	08A	08B
Saison 1		1'299.-	959.-
Saison 2		1'519.-	1'059.-
Saison 3		1'599.-	1'095.-
Zuschlag EZ		765.-	439.-
Mietvelo			149.-
Elektrovelo			259.-

Kat. A: 3\*-Hotels, 1x 4\*-Hotel in Saint-Quay (franz. Klassifizierung) |  
Kat. B: 2\*- und 3\*-Hotels, 1x 4\*-Hotel in Saint-Quay (franz. Klassifizierung)

Zusatznächte können gerne dazugebucht werden.  
Preise finden Sie auf unserer Website.

#### Leistungen

- Übernachtungen in der gewählten Kategorie inkl. Frühstück
- Persönliche Toureninformation
- Gepäcktransfer
- Ausführliche Reiseunterlagen
- Transfer von Perros-Guirec zum Bahnhof Lannion (Kat. A)
- Service-Hotline

## ROSA GRANITKÜSTE Von Saint-Brieuc nach Lannion.

Die herrliche Tour führt entlang des Ärmelkanals, nahe der Klippen von Goëlo, der Ajoncs-Küste und der rosa Granitküste. Ein geologisches Wunder stellen die riesigen, rosafarbenen Granitkolosse von Ploumanac'h mit ungewöhnlichen Formen dar. Vielleicht die schönsten Anblicke der bretonischen Landschaft! An der Küste mit Kieselstränden, Buchten und von den Wellen geformten Halbinseln bietet sich ein magisches Spektakel, das die wandelbaren Lichter der Bretagne betont. Mit dem Schiff lassen sich die Insel Bréhat und die Inselgruppe der «Sept-Îles» erreichen – Orte von überraschender Exotik.

#### 1. Tag: Anreise nach Saint-Brieuc

#### 2. Tag: Saint-Brieuc – Saint-Quay

↔ ca. 26–36 km ⚡ 305 m ⚡ 370 m

#### 3. Tag: Saint-Quay – Paimpol

↔ ca. 30–45 km ⚡ 270–365 m ⚡ 270–353 m

#### 4. Tag: Insel Bréhat

↔ ca. 15 km ⚡ 125 m ⚡ 124 m

#### 5. Tag: Kat. A: Paimpol – Perros-Guirec

↔ ca. 50–65 km ⚡ 580 m ⚡ 545 m

#### Kat. B: Paimpol – Tréguier

↔ ca. 20–50 km ⚡ 250–390 m ⚡ 220–380 m

#### 6. Tag: Kat. B: Tréguier – Perros-Guirec

↔ ca. 30–55 km ⚡ 280–445 m ⚡ 315–500 m

#### Kat. A: Rundfahrt Perros-Guirec

↔ ca. 45 km ⚡ 390 m ⚡ 390 m

#### 7. Tag: Kat. A: Aufenthalt in Perros-Guirec

#### Kat. B: Perros-Guirec – Lannion

↔ ca. 30 km ⚡ 175 m ⚡ 190 m

#### 8. Tag: Abreise oder Verlängerung

#### ▣▣▣▣ Tourencharakter

Hauptsächlich auf kleinen Strassen, teilweise auf befestigten Wegen. Meist eben, mit kleinen Erhebungen. Durch die Nähe zum Meer kann es tagsüber teils windig sein. Auch das Wetter kann schnell umschlagen.





**VARIANTE VERLÄNGERUNG NACH PLOUMANACH**

Diese Reise können Sie auch in der längeren Variante mit 9 Tagen / 8 Nächten buchen. Die Route verlängert sich nach Ploumanach und wird durch die Rundwanderung «Trégastel» ergänzt. Nähere Informationen finden Sie auf unserer Website.

# DIE STEILKÜSTEN DER BRETAGNE

## Zerklüftete Küsten und ländliches Leben.

Man sagt, dass in der Bretagne das Meer eine Liebesbeziehung mit dem Land geschlossen hat. So dringt im Rhythmus der Gezeiten das Meer täglich tief in das Landesinnere ein. 350 Kilometer Küstenlinie der «Côtes d'Armor» liegen zerklüftet im Norden der Bretagne. Sie ist Heimat unzähliger Seevögel, Wildblumen und reicher, geheimnisumwitterter Geschichte. Ihre Wanderung führt von Ost nach West, von der Goëlo-Küste zur rosa Granitküste, der «Côte de Granit Rose». Meistens folgen Sie der Küste, doch Einblicke ins ländliche Leben kommen nicht zu kurz. Zahlreiche Buchten laden zum Schwimmen ein.

- 1. Tag: Anreise nach Paimpol**
- 2. Tag: Rundwanderung Île de Bréhat**  
ca. 2.5h ↔ 9km ⚡ 100m ≈ 100m
- 3. Tag: Paimpol – Tréguier**  
ca. 5h ↔ 17km ⚡ 200m ≈ 200m
- 4. Tag: Tréguier – Port-Blanc**  
ca. 4.5 bis 7h ↔ 19km ⚡ 320m ≈ 350m
- 5. Tag: Port-Blanc – Perros-Guirec**  
ca. 4.5h ↔ 15km ⚡ 200m ≈ 190m
- 6. Tag: Rundwanderung «Sept Îles»**  
ca. 5.5h ↔ 14km ⚡ 220m ≈ 280m
- 7. Tag: Perros-Guirec | Abreise oder Verlängerung**

**Tourencharakter**

Gemütliche Wanderungen auf Feldwegen, Nebenstrassen und Dünen. Teilweise als «Grand Route» markiert. Die Tagesetappen können individuell angepasst werden, daher reicht gute Grundkondition.



Anreisetermine täglich 01.02. – 30.11.  
 Saison 1: 01.02. – 30.04. | 01.10. – 30.11.  
 Saison 2: 01.05. – 30.06. | 01.09. – 30.09.  
 Saison 3: 01.07. – 31.08.  
 Mindestteilnehmer 2 Personen

**Preise**

Buchungscode	FR-BRWPP-07X
Saison 1	899,-
Saison 2	1'019,-
Saison 3	1'115,-
Zuschlag EZ	429,-
Zuschlag Alleinreisende	139,-

Schöne 3\*-Hotels und 1x 4\*-Hotel in Strandlage oder am Hafen, teilweise mit Meerblick (franz. Klassifizierung)

Zusatznächte können gerne dazugebucht werden. Preise finden Sie auf unserer Website.

**Leistungen**

- Übernachtungen wie aufgeführt inkl. Frühstück
- Abendessen (1x Paimpol)
- Gepäcktransfer (1x Gepäckstück pro Person)
- Taxitransfer am 3. Tag
- Bestens ausgearbeitete Routenführung
- Reiseunterlagen (1x pro Zimmer)
- GPS-Daten verfügbar
- Service-Hotline

**Hinweis**

- Bus- und Schifffahrten, ca. CHF 19,-/Person, zahlbar vor Ort
- Kurtaxe, soweit fällig, nicht im Reisepreis enthalten



**Romaine Bayard – Mitarbeiterin**  
**Eurotrek:** Die Drei-Länder-Tour um

den höchsten Berg Europas raubt einem den Atem. Die abwechslungsreiche Wanderung belohnt einem täglich mit traumhaften Aussichten auf die zahlreichen Gletscher und Gipfel. Charmante Etappenorte wie Argentière oder Courmayeur laden zum Verweilen ein.

Anreisetermine täglich 01.07. – 24.09.  
Saison 1: 09.09. – 24.09. (Sperrtermin: 28.08. – 03.09.)  
Saison 2: 01.07. – 08.09.  
Mindestteilnehmer 2 Personen

Preise

Buchungscode	CH-WSWMM-12X
Saison 1	1'869.-
Saison 2	2'089.-
Zuschlag EZ	759.-
Zuschlag Einzelreisender	425.-

Kategorie: Gute 3\* Hotels und Pensionen, Mehrbettzimmer im Val Ferret, je nach Verfügbarkeit können nicht immer Zimmer mit eigenem Bad gebucht werden.

Zusatznächte

Martigny	95.-
Zuschlag EZ	35.-

# RUND UM DEN MONT BLANC

## Rund um das Herz der Alpen.

Ihre Reise startet in Martigny, einer hübschen Kleinstadt im Rhône-tal. Von hier aus besuchen Sie die Skiorte Chamonix und Courmayeur, bezwingen zahllose Bergpässe, genießen die Ausblicke auf blau-grüne Gletscherseen und lassen sich von den Ausblicken auf die weiten Bergtäler rund um den Mont Blanc verzaubern. Die Reise führt Sie durch drei Länder und zeigt Ihnen die spektakulärsten Gipfel Europas aus nächster Nähe. Wandern Sie die Tour Mont Blanc: eines der grössten Abenteuer, das Sie in den Alpen erleben können.

### 1. Tag: Anreise nach Martigny

### 2. Tag: Martigny – Argentière

☀ ca. 5.5 bis 5h ↔ 15 km ⚡ 1'200 m ⚡ 1'100 m  
Früh am Morgen Busfahrt oder Transfer (saisonabhängig) nach Trient. Ihren ersten Wandertag starten Sie mit einem Anstieg auf den Pass Col de Balme (2191m), wo Sie in einer urchigen Bergsteigerhütte rasten können. Hier haben Sie fantastische Aussichten auf den Mont Blanc und das Tal von Chamonix! Ein Abstieg führt Sie hinunter in einen grasbewachsenen Sattel.

### 3. Tag: Argentière – Chamonix

☀ ca. 4.5 bis 5.5h ↔ 14 km ⚡ 1'300 m ⚡ 600 m  
Heute erwartet Sie das spektakulärste Stück der Mont-Blanc- Runde: Auf gut gesicherten Leitern erklimmen Sie steile Felsen und steigen hinauf zum hellblau leuchtenden Bergsee Lac Blanc. Nachmittags führt Sie der Weg über den «Grand Balcon», zum Plan Praz mit Café auf 2000m! Hier nehmen Sie die Seilbahn und schweben hinab in den legendären Bergsteiger-Ort Chamonix. Diese Etappe können Sie wahlweise ein wenig einfacher gestalten und die abenteuerlichen Kletter-Passagen auslassen.

### 4. Tag: Chamonix – Les Houches

☀ ca. 5h ↔ 12km ⚡ 500m ⚡ 1'500m  
Hinauf geht es heute mühelos mit der Seilbahn auf 2000m. Nun ist es nicht mehr weit auf den Pass Col du Brévent (2368m), von wo Sie über eindrucksvolle Felsblöcke den Aussichtsgipfel Brévent erklimmen. Vorbei am bizarr geformten Bergsee Lac du Brévent geht ein schöner Wanderweg hinab zur Schutzhütte Bel-Lachat.

### 5. Tag: Les Houches – Les Contamines

☀ ca. 4 bis 7h ↔ 18km ⚡ 1'350m ⚡ 1'150m  
Gehen Sie heute auf Tuchfühlung mit der berühmten «Montblanc-Tram» und wandern Sie ein Stück der Gleise entlang! Ein interessanter Höhenweg führt Sie an eine abenteuerliche Hängebrücke, auf der Sie einen rauschenden Gletscherbach überqueren!

### 6. Tag: Les Contamines – Les Chapieux – Bourg Saint-Maurice


☀ ca. 6.5h ↔ 17km ⚡ 1'300m ⚡ 900m  
Sie wandern auf den Spuren der Römer über Schluchten, treffen auf verschiedene Gesteinsarten, haben Tiefblicke auf Gletscherseen und erklimmen zwei hohe Passübergänge!



**VARIANTE «OST» UND «WEST»**

Diese Reise können Sie auch in der verkürzten Varianten «Ost» und «West» buchen. Nähere Informationen finden Sie auf unserer Website.

**7. Tag: Saint Maurice – Courmayeur**

 ca. 4,5 h  15 km  750 m  850 m

In kurzer Fahrt geht es hinauf zurück ins Vallée des Glaciers. Von dort steigen Sie hinauf zum Pass Col de la Seigne, wo Sie die Grenze von Frankreich nach Italien überschreiten. Durch blumenübersäte Wiesen wandern Sie dann zum Rifugio Elisabetta. Ein Abstecher zu den türkisblauen Gletschenseen Lacs de Miage lockt, bevor Sie den Bus oder den Transfer vom Chalet du Miage (saisonabhängig) nach Courmayeur nehmen.

**8. Tag: Courmayeur – Val Ferret**

 ca. 5 h  16 km  1'000 m  550 m


Vorbei am Rifugio Bertone geht es auf einem aussichtsreichen Höhenweg die Bergflanken entlang. Weiter über Brücken und Bäche führt Sie der Weg nach Arnouva, auf 1800 m Höhe im Talschluss des idyllischen Val Ferrets.

**9. Tag: Val Ferret – La Fouly**

 ca. 4,5 h  14 km  800 m  1'000 m

Heute wandern Sie über den 2500m hohen Pass Col Ferret in die Schweiz und erreichen das schöne Wallis. Rasten Sie in einer der einladenden Almhütten und genießen Sie frische Milchprodukte und das Klingen der Kuhglocken.

**10. Tag: La Fouly – Champex**

 ca. 4 h  15 km  450 m  600 m

Der blaue Alpenfluss Dranse begleitet Sie auf ihrer Wanderung vorbei an hohen Felswänden talwärts

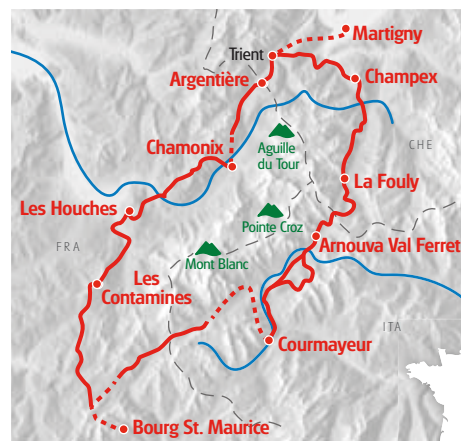
durch Wald und Wiesen. Zum Schluss führt Sie der Murmeltierweg hinauf nach Champex,

**11. Tag: Champex – Martigny**

 ca. 5 h  15 km  700 m  900 m

Schöne Wald- und Wiesenwege geleiten Sie hinab zur Alpe am Plan de l’Au, wo ein langer Anstieg zu den Hochalmen beginnt. Mit gigantischen Aussichten ins Rhonetal steigen Sie hinauf zur Almhütte Bovine. Nun geht es hinab über den Pass Col de la Forclaz nach Trient. Mit dem Bus oder Transfer (saisonabhängig) hinunter nach Martigny.

**12. Tag: Abreise oder Verlängerung**



**Leistungen**

- Übernachtungen wie aufgeführt inkl. Frühstück
- 1x Halbpension (Val Ferret)
- Gepäcktransfer (1 Gepäckstück pro Person, max 15 kg)
- Transfers laut Programm
- Bestens ausgearbeitete Routenführung
- Ausführliche Reiseunterlagen (1x pro Zimmer)
- Service-Hotline

**Hinweis**

- Fahrten mit dem öffentlichen Verkehr, Seilbahnen, etc.
- Kurtaxe, soweit fällig, nicht im Reisepreis enthalten.

**■■■■■ Tourencharakter**

Für die langen Etappen brauchen Sie sehr gute Grundkondition. Es gibt einige ausgesetzten Stellen, Ausdauernde Trittsicherheit und Schwindelfreiheit sind erforderlich! Der erste Teil der Rundtour ist etwas schwieriger; einfachere Verhältnisse ab Bourg Saint Maurice.

# SPANIEN



## GUGGENHEIM MUSEUM UND PUPPY

Puppy, die zwölf Meter hohe Hundeskulptur des US-Künstlers Jeff Koons, sitzt über und über mit Blumen bedeckt vor dem Guggenheim Museum Bilbao im spanischen Baskenland. Sie wurde genauso zur Attraktion wie das aufsehenerregende ovale Museumsgebäude des kanadisch-US-amerikanischen Architekten Frank O. Gehry aus dem Jahr 1997. Den quaderförmigen Gebäudeelementen aus Stein entwachsen mit Titan überzogene amorphe Gebilde, die silbern in der Sonne glänzen. Die fließenden Formen des Aussen sind auch im Inneren spürbar, und so bietet das Guggenheim Museum mit seinem avantgardistischen Architekturstil ein adäquates Ausstellungsgebäude für Meisterwerke der modernen und zeitgenössischen Kunst. Eines davon sitzt wie gesagt prominent davor: Jeff Koons kolossaler West Highland White Terrier entstand 1992 in Deutschland, bevor 1997 die Version im Blumenkleid in Bilbao aufgestellt wurde.





## REISEÜBERBLICK



Velo

[www.eurotrek.ch/spanien-velo](http://www.eurotrek.ch/spanien-velo)

Alicante	163
Andalusien	162
Baskenland	165
Lanzarote	164
Mallorca	ab 160



Wandern

[www.eurotrek.ch/spanien-wandern](http://www.eurotrek.ch/spanien-wandern)

El Hierro	169
Mallorca	ab 166
Teneriffa	168



Viele weitere Touren finden Sie  
auf [www.eurotrek.ch/spanien](http://www.eurotrek.ch/spanien)



**Ariane Schlegel – Mitarbeiterin Eurotrek:** Wie kann man Mallorca

besser entdecken als auf dem Velo? Abseits des Tourismus erblüht die Landschaft in ungeahnter Vielfalt. Die Velotouren führen durch Olivenhainen, Pinienwälder, imposanten Bergmassive, versteckte Bergdörfer, kleine Buchten und kilometerlange Sandstrände. Die Topographie könnte nicht abwechslungsreicher sein. Und falls Sie mal hungrig werden, kommen Sie in den Genuss der frischen mallorquinischen Küche.

Anreisetermine FR, SO 10.02. – 25.06. | 01.09 – 22.10.  
Saison 1: 10.02. – 02.03.  
Saison 2: 03.03. – 30.03.  
Saison 3: 31.03. – 25.05. | 29.09. – 22.10.  
Saison 4: 26.05. – 25.06. | 01.09. – 28.09.  
Sondertermine auf Anfrage

Preise

Buchungscode	ES-MARMG-08X
Saison 1	1'015.-
Saison 2	1'099.-
Saison 3	1'299.-
Saison 4	1'455.-
Zuschlag EZ	349.-
Zuschlag HP (6x)	85.-
Mietvelo	109.-
Mietvelo-PLUS	175.-
Elektrovelo	259.-

Kategorie: 4\*-Hotels, 3\*-Hotel in Port de Sóller

Leistungen

- Übernachtungen wie aufgeführt inkl. Frühstück
- Persönliche Toureninformation • Gepäcktransfer
- Bestens ausgearbeitete Routenführung
- Reiseunterlagen (1x pro Zimmer) • 1x Transfer über das Tramuntana-Gebirge mit Zwischenstopp beim Kloster Lluc inkl. Velo • 1x Mallorquinischer Mittags-Snack in Petra • 1x Mittagmenü inkl. Wein (meist in Fornalutx) • Eigene Ausschilderung • Navigations-App und GPS-Daten verfügbar • Service-Hotline

Hinweis

- Bei Halbpension Abendessen vom reichhaltigen Hotelbuffet, in Port de Sóller ÜF
- Kurtaxe, soweit fällig, nicht im Reisepreis enthalten

# MALLORCA – DIE GROSSE RUNDFAHRT

## Spaniens Inselidylle geniessen.

Wenn der Wind sanft über die Hügel streicht und den Mühlen ein zaghaftes Knattern entlockt, kann man kaum glauben, auf der beliebtesten Ferieninsel des Mittelmeers zu sein. Fernab des Touristenrummels werden auf der Mallorca Rundfahrt laute Partys gegen Meeresrauschen eingetauscht. Ihr entspanntes Lachen nach einem Tag voller Sinneseindrücke fügt sich perfekt in die Geräuschkulisse aus weichen, natürlichen Tönen ein. Da ist auch das Zirpen der Grillen und das Bruteln von frischem Gemüse auf dem Grill, hören Sie nur hin! Mallorca ist jedoch nicht nur ein Genuss für die Ohren. Auch Ihr Gaumen wird «Augen machen»! In den charmanten Städtchen im Landesinneren oder an den Meeresküsten geniessen Sie traditionelle spanische Küche.

- 1. Tag: Anreise an die Playa de Palma**
- 2. Tag: Playa de Palma – Colònia Sant Jordi**  
↔ ca. 60 km ⚡ 245 m ≈ 245 m
- 3. Tag: Colònia Sant Jordi – Porto Cristo/Umgebung**  
↔ ca. 55–65 km ⚡ 385 m ≈ 370 m
- 4. Tag: Porto Cristo/Umgebung – C’an Picafort**  
↔ ca. 60 km ⚡ 415 m ≈ 425 m
- 5. Tag: Ausflug Port de Pollença/Alcúdia**  
↔ ca. 40 km ⚡ 160 m ≈ 165 m
- 6. Tag: C’an Picafort – Port de Sóller**  
↔ ca. 50 km ⚡ 420 m ≈ 1150 m + Bustransfer
- 7. Tag: Port de Sóller – Playa de Palma**  
↔ ca. 55 km ⚡ 25 m ≈ 50 m
- 8. Tag: Abreise oder Verlängerung**

Gebirge wird per Bus überbrückt. Geradelt wird auf Velowegen, Nebenstrassen und meist asphaltierten Wirtschaftswegen, immer so verkehrsarm wie möglich.

■ ■ ■ □ **Tourencharakter**

Leicht bis mittelschwer: Einigen Anstiegen folgen herrliche Abfahrten, das Tramuntana-







**PORRERES: FINCA SON ROIG 4\***

Das historische Landhaus ca. 5 km ausserhalb von Porreres wurde vor wenigen Jahren mit viel Liebe zum Detail restauriert. Es wurde der traditionelle Charakter erhalten und eine Oase der Ruhe geschaffen. Das ausgezeichnete Restaurant wurde im ehemaligen Weinkeller untergebracht, hier wird die traditionelle mallorquinische Küche neu interpretiert. Die Zimmer im klassischen Stil sorgen für einen angenehmen Aufenthalt. Nach den täglichen Ausflügen können Sie Zeit am luxuriösen Pool im Schatten der Zitronenbäume verbringen.

• Campanet: Hotel Rural Monnaber Nou 4\*S

# MALLORCA FINCA-STERNFART

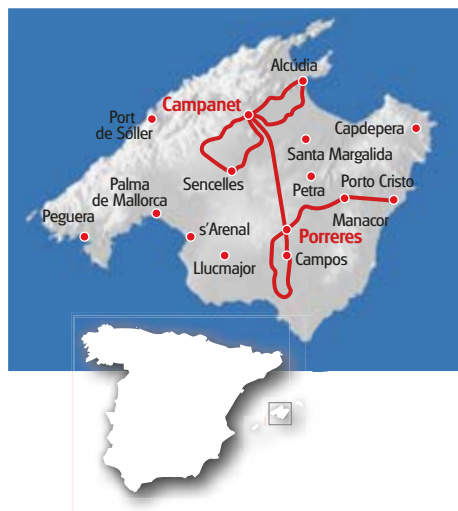
## Durch das stille Herz der Insel.

Abseits von Trubel und Hektik nächtigen Sie charmant und traditionell in zwei ausserordentlichen Quartieren auf Mallorca. Passend wurden die Velostrecken gewählt. So geht es über sanfte Hügel durch das landwirtschaftlich geprägte Hinterland der Insel. Oliven, Mandeln, Zitronen und Wein begegnen Ihnen nahezu bei jedem Pedaltritt. Natürlich darf auf Mallorca auch das Meer nicht fehlen! Zwei wunderschöne Veloetappen führen an die Küste, um Ihnen das kristallklare Wasser vor Spaniens bekanntester Insel zu zeigen. Verbringen Sie Ihre Veloferien auf der Baleareninsel stivoll und naturnah!

- 1. Tag: Anreise nach Campanet**
- 2. Tag: Ausflug Playa del Muro/Albufera**  
↔ ca. 55 km ⚙ 160 m ≈ 165 m
- 3. Tag: Ausflug um den Puig de Inca**  
↔ ca. 60 km ⚙ 420 m ≈ 420 m
- 4. Tag: Campanet – Porreres**  
↔ ca. 45 km ⚙ 315 m ≈ 245 m
- 5. Tag: Ausflug Campos & seine Windmühlen**  
↔ ca. 40 km ⚙ 5 m ≈ 15 m
- 6. Tag: Ausflug Porto Cristo**  
↔ ca. 40 km + Transfer ⚙ 140 m ≈ 240 m
- 7. Tag: Abreise oder Verlängerung**

■ ■ ■ ■ **Tourencharakter**

Insgesamt leicht hügelig ohne längere Steigungen. Geradelt wird auf Nebenstrassen, Wirtschaftswegen und auf Velowegen, immer so verkehrsarm wie möglich. Fast durchgehend asphaltiert.



Anreisetermine SO 05.03. bis 25.06. | 03.09. bis 22.10.  
 Saison 1: 05.03. – 25.03.  
 Saison 2: 26.03. – 22.04. | 08.10. – 22.10.  
 Saison 3: 23.04. – 25.06. | 03.09. – 07.10.  
 Sondertermine auf Anfrage

**Preise – Reisen mit Charme**

Buchungscode	ES-MARCP-07D
Saison 1	1'175.-
Saison 2	1'275.-
Saison 3	1'415.-
Zuschlag EZ	469.-
Zuschlag HP (6x)	249.-
Mietvelo	109.-
Mietvelo-PLUS	175.-
Elektrovelo	259.-

Kategorie Charme: siehe Beschreibung

**Leistungen**

- Übernachtungen wie aufgeführt inkl. Frühstück
- Persönliche Toureninformation
- Gepäcktransfer
- Bestens ausgearbeitete Routenführung
- Reiseunterlagen (1x pro Zimmer)
- 1x Transfer Porto Cristo – Porreres/Hotel inkl. Velo
- 1x Eintritt und Führung in den Tropfsteinhöhlen von Campanet
- Eigene Ausschilderung
- Navigations-App und GPS-Daten verfügbar
- Service-Hotline

**Hinweis**

- Bei Halbpension mehrgängiges Abendessen
- Kurtaxe, soweit fällig, nicht im Reisepreis enthalten



Anreisettermine SA 18.03. – 03.06. | 16.09. – 21.10.

Saison 1: 18.03. – 31.03. | 07.10. – 21.10.

Saison 2: 15.04. – 03.06. | 16.09. – 06.10.

Saison 3: 01.04. – 14.04.

Sondertermine auf Anfrage

## Preise

Buchungscode	ES-ANRMS-09X
Saison 1	1'025.-
Saison 2	1'185.-
Saison 3	1'545.-
Zuschlag EZ	439.-
Mietvelo	109.-
Mietvelo-PLUS	175.-
Elektrovelo	259.-

Kategorie: 3\*- und 4\*-Hotels

Zusatznächte können gerne dazugebucht werden.

Preise finden Sie auf unserer Website.

## Leistungen

- Übernachtungen in der gewählten Kategorie inkl. Frühstück
- Persönliche Toureninformation
- Gepäcktransfer
- Bestens ausgearbeitete Routenführung
- Reiseunterlagen (1x pro Zimmer)
- 1x Bahnfahrt Brenes – Sevilla exkl. Rad
- Navigations-App und GPS-Daten verfügbar
- Service-Hotline

## Hinweis

- Kurtaxe, soweit fällig, nicht im Reisepreis enthalten

## ANDALUSIEN

### 1001 Nacht im Abendland.

Stierkampf, Tapas, Fiestas und Flamenco erwarten Sie im einzigartigen Andalusien. Die südlichste Region Spaniens steckt voller Überraschungen. Flamencotänzerinnen in wehenden roten Kleidern, weiße, auf Felsen thronende Dörfer, filigrane Paläste im maurischen Stil und prächtig gekleidete Stierkämpfer in gefüllten Arenen. Ein unvergleichliches Konglomerat europäischer und arabischer Kultur, landschaftlicher Schönheit und meisterlicher Baukunst: Das heutige Andalusien verbindet Moderne mit reicher Tradition. Sie besuchen Sevilla und Córdoba und träumen sich in vergangene Tage.

**1. Tag: Anreise nach Antequera****2. Tag: Antequera – Lucena**

↔ ca. 65 km ⚡ 715 m ≈ 710 m

**3. Tag: Lucena – Dona Mencía**

↔ ca. 25–45 km ⚡ 310 m ≈ 380 m

**4. Tag: Dona Mencía – Córdoba**

↔ ca. 60 km ⚡ 595 m ≈ 920 m

**5. Tag: Córdoba – Palma del Río**

↔ ca. 60 km ⚡ 305 m ≈ 340 m

**6. Tag: Palma del Río – Carmona**

↔ ca. 55 km ⚡ 250 m ≈ 85 m

**7. Tag: Carmona – Sevilla**

↔ ca. 25 km ⚡ 10 m ≈ 210 m + Bahnfahrt

**8. Tag: Abreise oder Verlängerung**

## ■■■■ Tourencharakter

Abwechselnd flach und hügelig mit auch längeren Steigungen. Teils auf Velowegen (ehemalige Bahntrassen) und meist auf Nebenstrassen. Fallweise etwas Strassenverkehr an Stadttein- und -ausfahrten.





GEHEIMTIPP

## ALICANTE

### Durchs Hinterland nach València.

In der Region Alicante geht es gemütlich zu: Verschlafene Dörfer, beinahe verkehrsfreie Strassen und südländisches Flair sorgen für einen entspannten Start in Ihre Ferien. Von der kleinen Stadt Biar aus folgen Sie einer stillgelegten Bahnstrecke vom Landesinneren zum Meer. Das spanische Hinterland zeigt sich abwechslungsreich und farbenfroh. Sie fahren durch Naturschutzgebiete, Sümpfe und unberührte Täler und besuchen kleine Dörfer mit prachtvollen Schlössern und Spuren maurischer Besiedlung. Ziel ist die pulsierende Stadt València. Tauchen Sie mit einer Portion Tapas endgültig ins spanische Lebensgefühl ein.

#### 1. Tag: Anreise nach Biar

#### 2. Tag: Biar – Bocairent

↔ ca. 50 km ⚡ 570 m ⚡ 435 m

#### 3. Tag: Bocairent – Alcoi

↔ ca. 50 km ⚡ 615–825 m ⚡ 700–905 m

#### 4. Tag: Alcoi – Villalonga

↔ ca. 40 km ⚡ 305–490 m ⚡ 725–915 m

#### 5. Tag: Villalonga – Cullera

↔ ca. 45–60 km ⚡ 35–125 m ⚡ 140–230 m

#### 6. Tag: Cullera – València

↔ ca. 45–55 km ⚡ 75–85 m ⚡ 65–75 m

#### 7. Tag: Abreise oder Verlängerung

#### ■ ■ ■ ■ Tourencharakter

Einfach bis mittelschwer. Meist entlang einer ehemaligen Bahnlinie, weitgehend autofrei. Oft kann zwischen aussichtsreichen Panoramarouten und einfachen Strecken im Tal gewählt werden.



Anreisetermine SO 15.01. – 23.07. | 27.08. – 16.12.

Saison 1: 15.01. – 11.03. | 19.03. – 01.04. |

01.10. – 28.10. | 05.11. – 16.12.

Saison 2: 02.04. – 23.07. | 27.08. – 30.09. |

29.10. – 04.11.

Saison 2: 12.03. – 18.03.

#### Preise

Buchungscode	ES-ACRSV-07X
Saison 1	729.-
Saison 2	765.-
Saison 3	845.-
Zuschlag EZ	215.-
Mietvelo	99.-
Elektrovelo	195.-

Kategorie: 3\*- und 4\*-Hotels

#### Zusatznächte

Biar	49.-
Zuschlag EZ	35.-
València	59.-
Zuschlag EZ	39.-

#### Leistungen

- Übernachtungen wie aufgeführt inkl. Frühstück
- Persönliche Toureninformation (EN)
- Gepäcktransfer
- Reiseunterlagen (1x pro Zimmer)
- GPS Daten verfügbar
- Service-Hotline (EN)

#### Hinweis

- Kurtaxe, soweit fällig, nicht im Reisepreis enthalten



GANZJÄHRIG

Anreisetermine täglich 08.01. – 31.12.

Saison 1: 08.01. – 01.04. | 17.04. – 24.06. | 01.09. – 17.12.

Saison 2: 02.04. – 16.04. | 25.06 – 31.08. | 18.12. – 31.12.

## Preise

Buchungscode	ES-LAVCA-08X
Saison 1	1'089.-
Saison 2	1'359.-
Zuschlag EZ	255.-
Zuschlag Einzelreisender	199.-
Mietvelo	165.-
Elektrovelo	229.-

Kategorie: 4\* - und 5\*-Hotels

## Leistungen

- Übernachtungen wie angeführt inkl. Frühstück
- Gepäcktransfer
- An- und Abreisetransfers
- Bestens ausgearbeitete Routenführung
- Ausführliche Reiseunterlagen
- Service-Hotline (EN)

## LANZAROTE

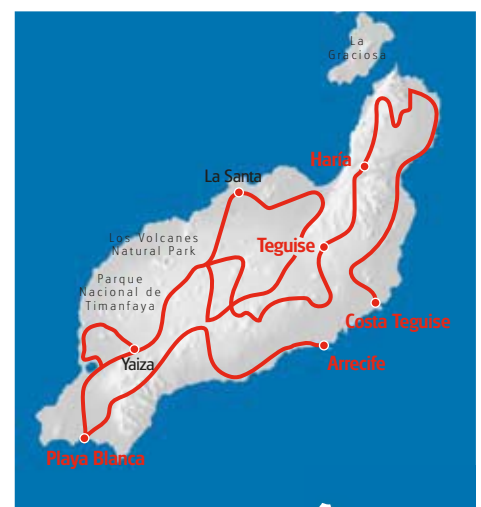
### Das Land der Vulkane.

Eine einzigartige Insel, welche von faszinierende Vulkan- und Lavalandschaft geprägt ist. Lanzarote wird auch die «Insel der Inspiration» genannt. Auch für Künstler wie César Manrique war die Schönheit im Atlantik eine Musse. Auf der Reise werden sie immer wieder Kunstwerke des berühmten Malers begegnen. Naturliebhaber wissen die Inselnschönheit besonders zu schätzen und erleben bei einer Veloreise den besonderen Reiz von Lanzarote. Dank des «ewigen» Frühlings, kann die Vulkaninsel das ganze Jahr durch bereist werden.

- 1. Tag: Anreise nach Costa Teguisse**
- 2. Tag: Costa Teguisse – Haría**  
↔ ca. 35–50 km ⚡ 510–695 m ⚡ 230–415 m
- 3. Tag: Haría – Teguisse/ Umgebung**  
↔ ca. 35–50 km ⚡ 515–710 m ⚡ 515–710 m
- 4. Tag: Rundtour Teguisse**  
↔ ca. 50 km ⚡ 445 m ⚡ 445 m
- 5. Tag: Teguisse – Playa Blanca**  
↔ ca. 50 km ⚡ 295–372 m ⚡ 560–635 m
- 6. Tag: Rundtour Playa Blanca**  
↔ ca. 35–70 km ⚡ 260–530 m ⚡ 260–530 m
- 7. Tag: Playa Blanca – Arrecife**  
↔ ca. 50 km ⚡ 475 m ⚡ 495 m
- 8. Tag: Abreise oder Verlängerung**

#### ■ ■ ■ ■ Tourencharakter

Für die täglichen Etappen von durchschnittlich 45 km, sollten Sie gute Grundkondition mitbringen. Die erste Etappe nach Haría ist anspruchsvoll, da Lanzarote durch die Vulkane von einer hügeligen Landschaft geprägt ist. Die folgenden Etappen sind etwas gemütlicher. Eine leichte bis mittelschwere Tour.





## BASKENLAND

### Von Bilbao nach Ribadesella.

Die Basken sind ein stolzes Volk! Eigenwillig, traditionsbewusst, selbstbewusst. Diese Eigenschaften begegnen Ihnen bei Ihrer Veloreise entlang der Küste Nordspaniens immer wieder. Stolz sind die Basken aber auch auf ihr Land und ihre Geschichte. Sie werden sehen warum: die Strände sind unberührt und einsam, in der Pintxobar verkosten Sie fangfrische Spezialitäten und auf den Märkten herrscht buntes Treiben. Von Bilbao bis Ribadesella präsentiert sich das Baskenland von seiner besten Seite.

- 1. Tag: Anreise nach Bilbao**
- 2. Tag: Bilbao – Castro Urdiales**  
↔ ca. 40 km ⚡ 720 m ⚡ 730 m
- 3. Tag: Castro Urdiales – Santoña**  
↔ ca. 35 km ⚡ 515 m ⚡ 515 m
- 4. Tag: Santoña – Santander**  
↔ ca. 45 km ⚡ 640 m ⚡ 640 m
- 5. Tag: Santander – Santillana del Mar**  
↔ ca. 55 km ⚡ 705-955 m ⚡ 620-870 m
- 6. Tag: Santillana del Mar – San Vicente de la Barquera**  
↔ ca. 35 km ⚡ 650-1'030 m ⚡ 725-1'105 m
- 7. Tag: San Vicente de la Barquera – Llanes**  
↔ ca. 45 km ⚡ 780 m ⚡ 770 m
- 8. Tag: Llanes – Ribadesella**  
↔ ca. 45 km ⚡ 385 m ⚡ 375 m
- 9. Tag: Abreise oder Verlängerung**

#### ■●□□ Tourencharakter

Die Tour führt entlang der Küste mit kurzen Abstechern ins Landesinnere. Täglich gibt es Anstiege für die Grundkondition benötigt wird.



Anreisetermine SA 02.04. – 28.10.

Saison 1: 02.04. – 01.07 | 03.09. – 28.10.

Saison 2: 02.07. – 02.09.

#### Preise

Buchungscode	ES-BARBR-09X
Saison 1	1'099,-
Saison 2	1'295,-
Zuschlag EZ Saison 1	379,-
Zuschlag EZ Saison 2	399,-
Mietvelo	149,-
Elektrovelo	249,-

Kategorie: 3\*- und 4\*-Hotels

#### Leistungen

- Übernachtungen wie angeführt inkl. Frühstück
- Gepäcktransfer
- Bestens ausgearbeitete Routenführung
- Reiseunterlagen (1x pro Zimmer)
- Service-Hotline (EN)



Anreisetermine FR, SO 10.02. – 25.06. | 01.09. – 22.10.  
Saison 1: 10.02. – 05.03. |  
Saison 2: 06.03. – 26.03. | 09.10. – 22.10.  
Saison 3: 27.03. – 21.05. | 18.09. – 08.10.  
Saison 4: 22.05. – 25.06. | 01.09. – 17.09.  
Sondertermine auf Anfrage

Preise

Buchungscode	ES-MAWAP-08X
Saison 1	825.-
Saison 2	915.-
Saison 3	985.-
Saison 4	1'065.-
Zuschlag EZ	329.-

Kategorie: 4\*-Hotels, 2x Kloster Lluc, 2x 3\*-Hotel in Pt. Sóller

Zusatztermine auf Anfrage

Leistungen

- Übernachtungen wie aufgeführt inkl. Frühstück
- Gepäcktransfer
- Persönliche Toureninformation
- Transfers gemäss Programm
- 1x Orangeneis in Sóller
- 1x Fahrt mit der Nostalgiebahn «Roter Blitz» Sóller – Palma
- Bestens ausgearbeitete Routenführung
- Reiseunterlagen (1x pro Zimmer)
- Navigations-App und GPS-Daten verfügbar
- Service-Hotline

Hinweis

- Strassenbahnfahrten von Sóller nach Pt. Sóller ca. CHF 9.-/Person
- Kurtaxe, soweit fällig, nicht im Reisepreis enthalten

# MALLORCA – TRANS TRAMUNTANA

## Küsten- und Bergwanderung auf dem GR 221.

«La Luminosa», die Erleuchtete, nennen die Spanier Mallorca. Die grösste Insel der Balearen ist immer wieder für Überraschungen gut und zeigt ihre Vorzüge stets in neuem Licht. So entdecken Sie während dieser Woche auf stillen Wegen das Innenleben Mallorcas. In der Serra de Tramuntana erwartet Sie eine wilde Landschaft mit Gräsern und Felsen. Sie wandern durch Olivenhaine zu bezaubernden Ortschaften mit Herrenhäusern und Palästen. Immer wieder bieten sich Ausblicke auf das Meer und kleinere Inseln. Sonne, Strand, Meer und Erholung gibt es in den idyllischen Küstenorten.

- 1. Tag: Anreise nach Pt. Alcúdia**
- 2. Tag: Küstenwanderung auf der Halbinsel Alcúdia**  
⌚ ca. 6 h ↔ 15 km ⚖ 690 m ≈ 820 m
- 3. Tag: Pt. Alcúdia – Kloster Lluc**  
⌚ ca. 4.5 h ↔ 13 km ⚖ 600 m ≈ 220 m
- 4. Tag: Pilgerweg Cuber Stausee**  
⌚ ca. 5.5 h ↔ 15 km ⚖ 880 m ≈ 590 m
- 5. Tag: Kloster Lluc – Pt. Sóller**  
⌚ ca. 4.5 h ↔ 12 km ⚖ 300 m ≈ 990 m
- 6. Tag: Küstenweg von Deia nach Sóller**  
⌚ ca. 5 h ↔ 12 km ⚖ 300 m ≈ 430 m
- 7. Tag: Pt. Sóller – Playa de Palma**  
⌚ ca. 3.5 h ↔ 13 km ⚖ 10 m ≈ 40 m (Playa) bzw. ⚖ 370 m ≈ 360 m (Fornalutx)
- 8. Tag: Abreise oder Verlängerung**

●●●○ Tourencharakter

Trittsicherheit und Kondition sind für Touren bis zu 6 Stunden notwendig. Dafür sehen Sie Mallorca von einer anderen, wunderschönen Seite. Die Wege sind teils relativ steinig, aber mit guten Wanderschuhen gut zu bewältigen.





**Ines Spreeuwers – Mitarbeiterin**

Eurotrek: Mallorca hat mich positiv überrascht. Es ist eine wunderschöne Wanderung, welche Sie in die vielfältige Landschaft vom Meer bis ins Gebirge Mallorcas entführt. Die Fincas überzeugen mit wunderschönen Aussenanlagen und einmaliger Gastfreundschaft. Die Zugfahrt von Bunyola nach Soller mit dem «roten Blitz» ist ein echtes Highlight. Ich denke ich immer wieder gerne an meine Reise zurück.

Wandern mit  
**Charme**



**ORIENT: FINCA SON PALOU**

Traumhaft schön inmitten von Apfel- und Kirschgärten am Rande des Tramuntana Gebirges. Lauschige Plätze im liebevoll angelegten Garten und der grosse Pool bieten Entspannung pur und absolute Ruhe. Typisch mallorquinisches Wohlfühlambiente. Im Restaurant werden Bioprodukte vom eigenen Gutshof serviert.

- Pollença: Finca Son Sant Jordi
- Sóller: Finca Can Quatre

# MALLORCA FINCA-WANDERN

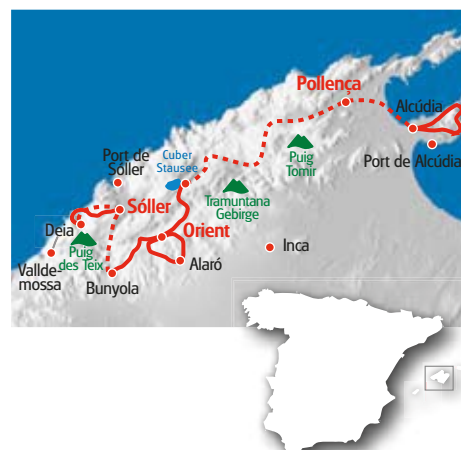
## Die schönsten Pfade der Sonneninsel.

Sie werden begeistert sein: eine Wanderwoche entlang wunderbarer Wanderrouten, auf einsamen Wegen, inmitten herrlich abwechslungsreicher Natur. Stilvolle und lauschige Finca-Hotels bürgen für entspannende Nächte, in deren üppigen Gärten mit Pool und heimeligen Ecken lassen Sie die Seele baumeln. Abends geniessen Sie typisch mallorquinische Küche in gemüthlicher Atmosphäre. Diese Wanderreise spiegelt den Facettenreichtum der Sonneninsel perfekt wieder!

- 1. Tag: Anreise nach Pollença**
- 2. Tag: Küstenwanderung auf der Halbinsel Alcúdia**  
ca. 5.5 h ↔ 15 km ⚙ 690 m ⚡ 820 m
- 3. Tag: Pollença – Cuber Stausee – Orient/Alaró**  
ca. 4 bis 4.5 h ↔ 11 km ⚙ 220 m ⚡ 540 m
- 4. Tag: Rundwanderung Castell d'Alaró**  
ca. 4 h ↔ 12 km ⚙ 490 m ⚡ 510 m
- 5. Tag: Orient/Alaró – Sóller**  
ca. 5 h ↔ 14 km ⚙ 440 m ⚡ 680 m
- 6. Tag: Postweg von Deia nach Sóller**  
ca. 4 h ↔ 10 km ⚙ 300 m ⚡ 430 m
- 7. Tag: Abreise oder Verlängerung**

**Tourencharakter**

Für die täglichen Wanderungen von 4 bis max. 5.5 Stunden sollten Sie eine gute Grundkondition mitbringen. Sie wandern auf gut zu begehenden Wanderwegen, teils sind für die steinigten Abschnitte Trittsicherheit bzw. gute Wanderschuhe gefordert.



Anreisetermine SA 11.02. – 24.06. | 02.09. – 21.10.,  
zusätzlich DO im Mai, Juni und September  
Saison 1: 11.02. – 11.03.  
Saison 2: 12.03. – 13.05. | 24.09. – 21.10.  
Saison 3: 14.05. – 24.06. | 02.09. – 23.09.  
Sondertermine auf Anfrage

**Preise – Reisen mit Charme**

Buchungscode	ES-MAWPS-07X
Saison 1	1'059.-
Saison 2	1'275.-
Saison 3	1'399.-
Zuschlag EZ	659.-

**Zusatznächte**

Pollença	ab 109.-
Zuschlag EZ	85.-
Sóller	ab 129.-
Zuschlag EZ	109.-

**Leistungen**

- Übernachtungen wie aufgeführt inkl. Frühstück
- Gepäcktransfer • Persönliche Toureninformation
- Transfers gemäss Programm • 1x Orangeneis in Sóller • 1x Fahrt mit der Nostalgiebahn «Roter Blitz» Bunyola – Sóller • Bestens ausgearbeitete Routenführung • Reiseunterlagen (1x pro Zimmer)
- Navigations-App und GPS-Daten verfügbar
- Service-Hotline

**Hinweis**

- Kurtaxe, soweit fällig, nicht im Reisepreis enthalten



GANZJÄHRIG

Anreisetermine FR, SA 06.01. – 10.12.  
 Saison 1: 03.07 – 03.09.  
 Saison 2: 06.01. – 19.03. | 29.05. – 02.07. | 04.09. – 22.10.  
 Saison 3: 20.03. – 28.05. | 23.10. – 10.12.  
 Sondertermine auf Anfrage

Preise

Buchungscode	ES-TEWGE-08X
Saison 1	959.-
Saison 2	1'075.-
Saison 3	1'215.-
Zuschlag EZ	439.-

Kategorie: sehr schöne, landestypische 3\*- und meist 4\*-Hotels (teils mit Pool)

Zusatznächte

Garachico	ab 89.-
Zuschlag EZ	55.-
Vilaflor	ab 89.-
Zuschlag EZ	65.-

Leistungen

- Übernachtungen wie aufgeführt inkl. Frühstück
- 1x Abendessen (Los Gigantes)
- Gepäcktransfer
- Transfers gemäss Programm
- 1x Bootsfahrt Playa de Masca – Los Gigantes
- Bestens ausgearbeitete Routenführung
- Reiseunterlagen (1x pro Zimmer)
- Navigations-App und GPS-Daten verfügbar
- Service-Hotline

Hinweis

- Fahrten mit öffentlichen Bussen, ca. CHF 15.-/Person
- Masca-Schlucht fallweise gesperrt, optionale Wanderung am Königsweg (Bootsfahrt entfällt)
- Kurtaxe, soweit fällig, nicht im Reisepreis enthalten

## WANDERPARADIES TENERIFFA

### Sonnige Küste & wilder Atlantik.

Vom rauschenden Atlantik im Nordwesten durch die einzigartige Berglandschaft aus schwarzem Lava-gestein in den sonnigen Südwesten. Im Küstenstädtchen Garachico geniessen Sie atemberaubende Ausblicke auf die Weite des Atlantiks und die grüne Nordküste der Insel. Durch mehrere Vegetations-zonen tauchen Sie in die Bergwelt des Teno-Gebirges ein. Besonderes Highlight: die Schlucht von Masca mit ihren steilen Felswänden und einzigartiger Pflanzenwelt. Im Südwesten übernachten Sie im höchstgelegenen Ort der Kanaren, wo Sie zum Abschluss eine Wanderung durch den Nationalpark Teide erwartet.

- 1. Tag: Anreise nach Garachico**
- 2. Tag: Rundwanderung Garachico**  
 ⌚ ca. 3 bis 5,5 h ↔ 14 km ⚡ 990 m ⚡ 990 m
- 3. Tag: Garachico – Santiago del Teide**  
 ⌚ ca. 5,5 h ↔ 11 km ⚡ 990 m ⚡ 250 m
- 4. Tag: Rundwanderung Teno Gebirge**  
 ⌚ ca. 5,5 h ↔ 13 km ⚡ 900 m ⚡ 500 m
- 5. Tag: Santiago del Teide – Los Gigantes**  
 ⌚ ca. 3 bis 4 h ↔ 5 km ⚡ 0 m ⚡ 600 m
- 6. Tag: Los Gigantes – Vilaflor**  
 ⌚ ca. 5,5 h ↔ 14 km ⚡ 750 m ⚡ 300 m
- 7. Tag: Rundwanderung Vilaflor**  
 ⌚ ca. 4,5 bis 5 h ↔ 13 km ⚡ 600 m ⚡ 600 m
- 8. Tag: Abreise oder Verlängerung**

■ ■ ■ ■ ■ Tourencharakter

Für die Wanderungen, die teils auf relativ steinigem Wegen und Pfaden führen, ist gute Grundkondition für Touren bis zu 5,5 Stunden mitzubringen. Trittsicherheit ist insbesondere für die Wanderung durch die Masca-Schlucht erforderlich. Auf herrlichen Berg- und Küstenwegen entdecken Sie die Vielfalt Teneriffas.







GANZJÄHRIG



## EL HIERRO

### Die raue Schönheit der Kanarischen Inseln.

El Hierro, die westlichste und kleinste Insel der Kanaren, ist ein wahres Paradies für Wanderer und Ruhesuchende. Einst als «Ende der Welt» in alten Seekarten verzeichnet, blieb die 278 km<sup>2</sup> grosse Insel bisher vom Massentourismus verschont. Dadurch sind unzählige alte Wanderwege, unverfälschte Natur und ursprüngliches Inselleben mit freundlichen Bewohnern erhalten geblieben. Sie entdecken auf Ihrer Wanderwoche alle Facetten der Insel und geniessen auf wenig begangenen Wegen die intensive Stille und atemberaubende Ausblicke auf Berg und Tal sowie den unendlich weiten Atlantik.

**1. Tag: Anreise nach Valverde**

**2. Tag: Valverde – Mocanal**

ca. 3,5 h ↔ 13 km ⚡ 530 m ≈ 620 m

**3. Tag: Mocanal – Frontera**

ca. 6 h ↔ 17 km ⚡ 690 m ≈ 850 m

**4. Tag: Rundwanderung in den Südwesten**

ca. 5,5 h ↔ 15 km ⚡ 750 m ≈ 750 m

**5. Tag: Frontera – El Pinar**

ca. 6 h ↔ 17 km ⚡ 750 m ≈ 850 m

**6. Tag: Rundwanderung Tacorón oder Ruhetag**

ca. 5 h ↔ 17 km ⚡ 880 m ≈ 890 m

**7. Tag: El Pinar – Las Playas**

ca. 5 h ↔ 14 km ⚡ 430 m ≈ 1220 m

**8. Tag: Abreise oder Verlängerung**

■ ■ ■ ■ Tourencharakter

Für die täglichen Wanderungen zwischen 3,5 und 6 Stunden sollten Sie eine gute Grundkondition mitbringen. Sie wandern auf markierten Wander- und Waldwegen durch vier verschiedene Vegetationszonen der Insel El Hierro. Für die Wanderung am 7. Tag ist

Trittsicherheit erforderlich. Die Wanderwoche bietet eine perfekte Kombination aus Natur und ursprünglicher kanarischer Lebensweise.



Anreisetermine täglich 01.01. – 31.07. | 01.09. – 31.12.

Preise

Buchungscode	ES-EHWVP-08X
Grundpreis	645,-
Zuschlag EZ	299,-
Zuschlag HP (7 x)	159,-

Kategorie: 5x schöne, einfachere Landhäuser und Pensionen, 1x schönes 2\*-Landhotel und 1x 3\*-Parador-Hotel

Zusatznächte auf Anfrage in allen Etappenorten

Leistungen

- Übernachtungen wie aufgeführt inkl. Frühstück
- Gepäcktransfer
- Persönliche Toureninformation
- Transfers gemäss Programm
- Transfer vom/zum Flughafen oder Hafen El Hierro
- Bestens ausgearbeitete Routenführung
- Reiseunterlagen (1x pro Zimmer)
- GPS-Daten verfügbar
- Service-Hotline

Hinweis

- Bei Halbpension Abendessen (meist mehrgängig)
- Kurtaxe, soweit fällig, nicht im Reisepreis enthalten

# PORTUGAL



## PONTE DOM LUÍS I

Die Brücken von Porto gehörten zu den meistfotografierten Sujets der portugiesischen Stadt am Douro, allen voran der Ponte Dom Luís I und der Ponte Maria Pia. Die beiden architektonischen Meisterwerke liegen etwa einen Kilometer auseinander und werden gerne verwechselt. Der Ponte Maria Pia aus dem Jahr 1877 stammt von Gustave Eiffel, der Ponte Dom Luís I aus dem Jahr 1886 vom deutschen Architekten Théophile Seyrig, einem Schüler Eiffels. Bei der Eröffnung wurde der Ponte Dom Luís I als die grösste schmiedeeiserne Bogenbrücke der Welt gefeiert.

Die Besonderheit der 385 Meter langen Fachwerkbogenbrücke zwischen dem Altstadtviertel Ribeira und dem Portwein-Viertel Cais de Gaia mit seinen traditionellen Destillieren sind die beiden Ebenen: In 60 Metern Höhe verkehren Portos Stadtbahn und Fussgänger. Auf der unteren Etage, die eindrücklich an der Eisenbahnbrücke hängt, der motorisierte Verkehr, Velos und ebenfalls Fussgänger. Gewidmet ist die Brücke dem damaligen König Dom Luís I, der sie aus der Ferne einweihete und niemals mit eigenen Augen sah. Mutige Bungee-Springerinnen und -Springer stürzen sich von der oberen Ebene kopfüber vom Ponte Dom Luís I dem Douro entgegen. Auch sie sind ein vielfotografiertes Sujet.



## REISEÜBERBLICK



Velo

[www.eurotrek.ch/portugal-velo](http://www.eurotrek.ch/portugal-velo)

Algarve Sagres – Tavira NEU	173
Lissabon – Sagres NEU	172



Wandern

[www.eurotrek.ch/portugal-wandern](http://www.eurotrek.ch/portugal-wandern)

Alentejo – Rota Vicentina	176
Charmantes Douro-Tal	178
Küstenwandern Algarve	177
Rund um Madeira	ab 174



Viele weitere Touren finden Sie  
auf [www.eurotrek.ch/portugal](http://www.eurotrek.ch/portugal)



NEUE REISE



Anreisetermine SO 19.03. – 10.12.  
 Saison 1: 19.03. – 08.04. | 05.11. – 10.12.  
 Saison 2: 09.04. – 13.05. | 01.10. – 04.11.  
 Saison 3: 14.05. – 30.09.  
 Sondertermine auf Anfrage!

## Preise

Buchungscode	PO-PORLS-07X
Saison 1	855.-
Saison 2	979.-
Saison 3	1'119.-
Zuschlag EZ	429.-
Mietvelo	109.-
Mitevelo-PLUS	175.-
Elektrovelo	259.-

Kategorie: 3\*- und 4\*-Hotels

## Zusatznächte

Lissabon	99.-
Zuschlag EZ	59.-
Sagres	ab 85.-
Zuschlag EZ	75.-

## Leistungen

- Übernachtungen wie aufgeführt inkl. Frühstück
- Persönliche Toureninformation (DE, EN)
- Gepäcktransfer
- Bestens ausgearbeitete Routenführung
- Ausführliche Reiseunterlagen 1x pro Zimmer
- 1 Fahrradhilfsfahrt Lissabon – Seixal inkl. Rad
- 1 Fahrradhilfsfahrt Setúbal – Tróia inkl. Rad
- Navigations-App und GPS-Daten verfügbar
- Service-Hotline

## Hinweis

- Kurtaxe, soweit fällig, nicht im Reisepreis enthalten

## LISSABON – SAGRES

### Entlang der faszinierenden Atlantikküste.

Diese abwechslungsreiche Radtour entlang der Atlantikküste Portugals führt Sie von der pulsierenden Hauptstadt Lissabon bis an den südwestlichsten Punkt Europas – dem Cabo des Sao Vicente. Erleben Sie eine unvergessliche Reise zu historischen sowie kulturellen Stätten und durch Naturreservate voller Lebendigkeit und Artenvielfalt. Schon die frühen Entdecker rund um Christoph Kolumbus starteten ihre Erkundungen über den Atlantik an der portugiesischen Küste. Gehen auch Sie auf Entdeckungstour und lernen Sie wunderschöne Strände, typische Dörfer, idyllische Hafenstädte, exzellente Küche und ausgedehnte Naturschutzgebiete bei dieser Tour entlang der Atlantikküste kennen.

**1. Tag: Anreise nach Lissabon**

↔ ca. 65 km ⚡ 500 m ⚡ 520 m + Schifffahrt

**2. Tag: Lissabon – Setúbal**

↔ ca. 70 km ⚡ 215 m ⚡ 190 m + Schifffahrt

**3. Tag: Setúbal – Sines**

↔ ca. 40 km ⚡ 160 m ⚡ 150 m

**4. Tag: Sines – Vila Nova de Mil Fontes**

↔ ca. 65 km ⚡ 420 m ⚡ 415 m

**5. Tag: Vila Nova de Mil Fontes – Aljezur**

↔ ca. 60 km ⚡ 300 m ⚡ 270 m

**6. Tag: Aljezur – Sagres ca. 60 km**

↔ ca. 60 km ⚡ 300 m ⚡ 270 m

**7. Tag: Abreise oder Verlängerung****■ ■ ■ ■ Tourencharakter**

Eine insgesamt sanft hügelige Tour mit wenigen steilen, aber täglich mehreren Anstiegen. Wunderschöne Streckenführung auf Wirtschaftswegen und verkehrssamen Nebenstrassen, kurze Abschnitte auch auf stärker befahrenen Strassen. Längere Abschnitte sind auch auf Schotterwegen zu fahren.





NEUE REISE



## ALGARVE

### Entlang Portugals Traumküste.

Eine Radtour entlang der Algarve könnte vielfältiger nicht sein. Sie radeln vom südwestlichsten Punkt Europas, dem Kap St. Vincent bis zur spanisch-portugiesischen Grenzstadt Vila Real de Santo Antonio. Unterwegs erleben Sie wunderschöne Landschaften, romantische Fischerdörfer, quirlige Altstädte, versteckte Buchten umrahmt von steilen Klippen, tolle Aussichten über das Meer und unzählige lange Sandstrände die Sie zum Baden einladen. Geniessen Sie die portugiesische Gastfreundschaft mit seiner ausgezeichneten Küche und entdecken Sie eine vielfältige und wunderschöne Küste bei dieser Radreise von West nach Ost.

**1. Tag: Anreise nach Sagres**

**2. Tag: Sagres – Lagos**

ca. 50 km ⚡ 415 m ⚡ 425 m

**3. Tag: Lagos – Portimão**

ca. 30 km ⚡ 55 m ⚡ 45 m

**4. Tag: Portimão – Albufeira**

ca. 45 km ⚡ 225 m ⚡ 190 m

**5. Tag: Albufeira – Faro**

ca. 50 km ⚡ 145 m ⚡ 150 m

**6. Tag: Faro – Tavira**

ca. 45 km ⚡ 10 m ⚡ 40 m

**7. Tag: Ausflug nach Vila Real de Santo Antonio**

ca. 60 km ⚡ 150 m ⚡ 150 m

**8. Tag: Abreise oder Verlängerung**

■ ■ ■ ■ **Tourencharakter**

Eine insgesamt sanft hügelige Streckenführung mit meist nur kurzen Anstiegen. Oft auf Radwegen, Wirtschaftswegen und verkehrsarmen Nebenstrassen, kurze Abschnitte auch auf stärker befahrenen Strassen. Längere Abschnitte sind auch auf Schotterwegen zu radeln.



Anreisetermine SA 18.03. – 09.12.

Saison 1: 18.03. – 07.04. | 04.11. – 09.12.

Saison 2: 08.04. – 12.05. | 30.09. – 03.11.

Saison 3: 13.05. – 29.09.

**Preise**

Buchungscode	PO-AGRST-08X
Saison 1	855,-
Saison 2	1'019,-
Saison 3	1'299,-
Zuschlag EZ	569,-
Mietvelo	109,-
Mietvelo-PLUS	175,-
Elektrovelo	259,-

Kategorie: 4\*-Hotels

**Zusatznächte**

Sagres	ab 85,-
Zuschlag EZ	75,-
Tavira	ab 89,-
Zuschlag EZ	75,-

**Leistungen**

- Übernachtungen wie aufgeführt inkl. Frühstück
- Gepäcktransfer
- Persönliche Toureninformation
- Gepäcktransfer
- Bestens ausgearbeitete Routenführung
- Ausführliche Reiseunterlagen 1x pro Zimmer
- Navigations-App und GPS-Daten verfügbar
- Service-Hotline

**Hinweis**

- Kurtaxe, soweit fällig, nicht im Reisepreis enthalten



GANZJÄHRIG

**Ines Spreeuwers – Mitarbeiterin****Eurotrek:** Baden in einem Naturpool,

spannende Wanderwege entlang der Levadas, mildes Klima das ganze Jahr durch – das ist Madeira, eine paradiesische Insel. Zu empfehlen ist eine Wanderreise im Frühling oder im Spätherbst, da es dann tagsüber nicht zu warm und die Insel nicht überfüllt ist. Ich selbst war im November da und habe die Ruhe und die angenehmen Temperaturen richtig genossen.

Anreisetermine DI, DO, SA 07.01. – 09.12.

Saison 1: 07.01. – 11.03. | 29.10. – 09.12.

Saison 2: 12.03. – 27.05. | 01.10. – 28.10.

Saison 3: 28.05. – 30.09.

Sondertermine auf Anfrage

**Preise**

Buchungscode	PO-MAWPF-08A
Saison 1	845,-
Saison 2	935,-
Saison 3	1'049,-
Zuschlag EZ	429,-
Zuschlag HP (7x)	249,-

Kategorie: 4\*-Hotels, 2x schönes 2\*-Hotel (Porto da Cruz)

**Zusatznächte**

Porto da Cruz	59,-
Zuschlag EZ	29,-
Funchal	ab 89,-
Zuschlag EZ	69,-

**Leistungen**

- Übernachtungen in der gewählten Kategorie inkl. Frühstück
- Gepäcktransfer
- Persönliche Toureninformation
- 1x Transfers gemäss Programm
- 1x Busfahrt Cabo Girao – Funchal
- 1x Bergfahrt Seilbahn Monte/Funchal
- Bestens ausgearbeitete Routenführung
- Reiseunterlagen (1x pro Zimmer)
- Navigations-App und GPS-Daten verfügbar
- Service-Hotline

**Hinweis**

- Kurtaxe, soweit fällig, nicht im Reisepreis enthalten

## RUND UM MADEIRA

### Einzigartige Küstenwanderungen & blühende Gärten.

Erkunden Sie die vielfältige und beeindruckende Insel im Atlantik. Von steilen und schroffen Küsten bis hin zu grünen Hügeln und kleinen Badebuchten, von Nebelwäldern bis zur sonnendurchfluteten Bananenplantage. Die Blumeninsel Madeira bietet eine vielseitige Landschaft und ein ganzjährig angenehmes Klima. Der trockene Osten, der kühle Norden, die kargen Berge, die feuchte Hochebene und der sonnenreiche Süden laden zur Entdeckung dieser wunderbaren Insel ein. Zu jeder Jahreszeit blühen die unterschiedlichsten Blumen und Bäume in verschiedenen Höhenlagen. Die freundlichen und traditionsbewussten Einheimischen laden Sie herzlich ein, ihr Land und ihre Kultur kennenzulernen.

**1. Tag: Anreise nach Porto da Cruz**

Im kleinen Fischerdorf Porto da Cruz können Sie am schwarzen Sandstrand entspannen. Besichtigen Sie eine der letzten Zuckerrohrmühlen, wo Sie den bekannten «Poncha» verkosten können, ein lokales Getränk aus Zuckerrohrschnaps.

**2. Tag: Rundwanderung wilde Nordküste**

ca. 4.5 bis 5 h 15 km 550 m 550 m

Nach einem kurzen Transfer wandern Sie entlang der eindrucksvollen Nordküste auf einem alten Versorgungsweg, der früher zur Bewirtschaftung der Weinberge gedient hat. Heute führt einer der schönsten Wanderwege entlang dieser Route nach Porto da Cruz. Auf diesen Wegen begeistern immer noch die spektakulär angelegten, landwirtschaftlich genutzten Terrassen.

**3. Tag: Porto da Cruz – Sao Vicente**

ca. 4.5 bis 5 h 15 km 650 m 150 m

Von Santana steigen Sie panoramareich vom felsigen Meeresufer vorbei an kleinen Gärten mit Wein,

Zuckerrohr, Gemüse und Obst hinauf zu einem Aussichtspunkt. Hier überblicken Sie die gesamte Nordküste von Porto Moniz bis zum Ponta de Sao Lourenco und bei schönem Wetter auch die nördlich gelegene Nachbarinsel Porto Santo. Die wunderbare Königslevada führt Sie durch urwaldartige Vegetation zum Wasserfall und den Quellen des Ribeiro Bonito.

**4. Tag: Sao Vicente – Porto Moniz**

ca. 3.5 bis 4 h 11 km 150 m 350 m

Transfer in die Berge zur Hochebene von Paul da Serra. Sie wandern über Höhenzüge und durch schattige Lorbeerwälder, die Teil des UNESCO Weltnaturerbes sind. Windschiefe, flechtenbehängene Bäume, grüne Ebenen und grasende Hochlandrinder sorgen für eine mystische Atmosphäre. Nachmittags erreichen Sie mit malerischem Ausblick auf das azurblaue Meer den Küstenort Porto Moniz, bekannt für seine Naturschwimmbäder aus schwarzem Lavagestein.



## UNSERE HOTELS MIT CHARME



### CALHETA: SAVOY SACCHARUM 5\*

Einzigartige Architektur und verblüffendes Innendesign in Kombination mit der Lage direkt am Meer sorgen für einen unvergesslichen Aufenthalt. Meerblickzimmer, zahlreiche Pools, wie z. B. der Infinity-Pool auf dem Dach, laden zur Entspannung ein.

- Porto da Cruz: Costa Linda 2\*
- Sao Vicente: Solar da Bica 3\*
- Porto Moniz: Aqua Natura 4\*
- Funchal: Arts In Hotel Conde Carvalhal 4\*

### 5. Tag: Porto Moniz – Calheta

🕒 ca. 4,5 bis 5 h → 17 km ⚡ 50 m ≈ 650 m

Wanderung entlang der Südwestküste über die grünen Hügel, die anschliessend steil ins Meer abfallen. Hier erleben Sie das ursprüngliche Leben der Inselbewohner, besonders Prazeres gilt als eines der schönsten Dörfer Madeiras. Durch duftenden Eukalyptuswald und vorbei an wild wachsenden Callas, Amayllis und Agapanthus in den quirligen Küstenort Calheta mit feinem Sandstrand.

### 6. Tag: Calheta – Funchal

🕒 ca. 5 h → 15 km ⚡ 250 m ≈ 150 m

Kurzer Transfer entlang der Südküste, bevor Sie sich hinauf zur aussichtsreichen Levada do Norte, der längsten und breitesten Levada des Südens, begeben. Entdecken Sie typisch bewirtschaftete Terrassenflächen und in den Gärten die unterschiedlichsten Früchte. Vom Cabo Girao bietet sich Ihnen ein fantastischer Ausblick auf die unter Ihnen liegenden Terrassenfelder und auf die Küste bis hin zur Hauptstadt Funchal.

### 7. Tag: Rundwanderung Monte & Botanischer Garten

🕒 ca. 3 h → 8 km ⚡ 100 m ≈ 550 m

Per Seilbahn in den Wallfahrtsort Monte, hoch über Funchal. Nach einem Besuch der Kirche Nossa Senhora do Monte können Sie die rasanten Korbschlittensfahrer beobachten, bevor Sie mit Ihrer abwechslungsreichen Schlussetappe starten. Mit

Ausblick auf die Küste von Funchal geht es durch die subtropische Inselvegetation zurück in die Hauptstadt. Unbedingt besuchen sollten Sie den botanischen Garten, der Ihnen die exotische Pflanzenwelt der Insel auf 35'000 m<sup>2</sup> näherbringt.

### 8. Tag: Abreise oder Verlängerung



### Wanderreise mit Charme:

#### Rund um Madeira

Sie nächtigen in ausgesuchten Hotels mit besonderen «Extras» und können alle Einrichtungen der charmanten Unterkünfte so richtig geniessen.

#### Preise – Reisen mit Charme

Buchungscode	PO-MAWPF-08D
Saison 1	1'059.-
Saison 2	1'189.-
Saison 3	1'289.-
Zuschlag EZ	579.-

#### Tourencharakter

Die täglichen Routen verlaufen entlang guter und vor allem sehr abwechslungsreicher Wanderwege, die allerdings teils schmale Pfade sein können. Viele Wanderungen führen entlang der Küste und auch entlang von Levadas (Bewässerungskanäle), für die Trittsicherheit und Schwindelfreiheit auf einigen Abschnitten erforderlich sind. Mitzubringen ist eine gute Grundkondition für Wanderungen bis zu max. 5 Stunden.



GEHEIMTIPP



**Günther Lämmerer –**

**Geschäftsführer Eurotrek:**

Ich habe schon viele Küsten Europas erwandert, doch die Costa Vicentina war wohl die Schönste. Die schneeweißen Dörfer hängen wie Schwalbennester an den farbigen Küsten. Besonders überrascht hat mich aber, wie freundlich und hilfsbereit die Leute in dieser Gegend sind. Bereisen Sie diese Gegend im Frühling oder im Herbst!

Anreisetermine täglich 01.02. – 30.06. | 11.09. – 30.11.

Saison 1: 01.02. – 14.05. | 01.10. – 30.11.

Saison 2: 15.05. – 30.06. | 11.09. – 30.09.

Mindestteilnehmer 2 Personen

#### Preise

Buchungscode	PO-PMWVS-08X
Saison 1	599.-
Zuschlag EZ	249.-
Saison 2	669.-
Zuschlag EZ	289.-
Zuschlag Alleinreisende	175.-

Kategorie: traditionelle, familiäre Hotels und Pensionen (teils mit Pool)

Zusatznächte auf Anfrage in allen Etappenorten

#### Leistungen

- Übernachtungen wie aufgeführt inkl. Frühstück
- Gepäcktransfer
- Persönliche Toureninformation
- 6x Picknick bzw. Lunchpakete
- Bestens ausgearbeitete Routenführung
- Reiseunterlagen (1x pro Zimmer)
- Service-Hotline

#### Hinweis

- Kurtaxe, soweit fällig, nicht im Reisepreis enthalten

## ALENTEJO – ROTA VICENTINA

### Wilde Atlantikküste & ländliche Pracht.

Entdecken Sie die weite Landschaft der ungezähmten Atlantikküste, ausgedehnte Naturschutzgebiete und malerische, traditionelle Dörfer. Der Alentejo, ein wahres Wanderparadies, ist bekannt für wunderschöne abgelegene Sandstrände, atemberaubende, nahezu unberührte Küstenlandschaften und reiche Artenvielfalt. Erkunden Sie auf Ihren Wanderungen entlang des Fernwanderwegs «Rota Vicentina» die kleinen, verschlafenen Dörfer und genießen Sie Natur pur: rauschende Wellen, duftende Kräuter, Vogelgesang und der gelegentliche Glockenklang von in der Ferne grasenden Ziegen.

**1. Tag: Anreise nach Vila Nova de Milfontes**

**2. Tag: Vila Nova de Milfontes – Almogrove**

🕒 ca. 4,5 bis 5 h ↔ 15 km ⚡ 90 m ≈ 120 m

**3. Tag: Almogrove – Zambujeira do Mar**

🕒 ca. 6 bis 7 h ↔ 21 km ⚡ 200 m ≈ 190 m

**4. Tag: Zambujeira do Mar – Odeceixe**

🕒 ca. 6 h ↔ 18 km ⚡ 260 m ≈ 280 m

**5. Tag: Odeceixe – São Teotónio**

🕒 ca. 6 bis 6,5 h ↔ 17 km ⚡ 400 m ≈ 250 m

**6. Tag: São Teotónio – Odemira**

🕒 ca. 6 h ↔ 19 km ⚡ 170 m ≈ 340 m

**7. Tag: Odemira – São Luis**

🕒 ca. 7,5 h ↔ 25 km ⚡ 440 m ≈ 270 m

**8. Tag: Abreise oder Verlängerung**



#### ■ ■ ■ ■ Tourencharakter

Für die täglichen Wanderungen mit 15 bis max. 25 Kilometer und geringen Höhenunterschieden wird eine gute Grundkondition vorausgesetzt. Die Routen führen auf Wanderwegen und sandigen Pfaden entlang von Steilküsten und durch unberührte Natur.





GANZJÄHRIG

# KÜSTENWANDERN ALGARVE

## Von West nach Ost entlang der wilden Atlantikküste.

Die malerischen Strände und die herrliche Küstenlandschaft der Algarve entdecken Sie auf dieser Reise in all ihren bunten Facetten: Im Westen erwartet Sie eine wilde Naturlandschaft mit schroffen Steilküsten, imposanten Felsformationen und einzigartigen Kalksteinwänden. Im mediterranen Osten erstrecken sich einsame Strände und endlose Lagunen rund um das Naturschutzgebiet Ria Formosa. Überall können Sie die Traditionen und Gebräuche in den Fischerdörfern entlang der Küste beobachten. Eine perfekte Wandertour für Liebhaber von traumhaften Stränden und unberührter Natur.

- 1. Tag: Anreise nach Lagos**
- 2. Tag: Rundwanderung wilde Westküste**  
ca. 5h ↔ 14km ⚖ 400m ⚖ 400m
- 3. Tag: Rundwanderung Ponta da Piedade**  
ca. 5h ↔ 16km ⚖ 400m ⚖ 400m
- 4. Tag: Lagos – Albufeira**  
ca. 5.5h ↔ 15km ⚖ 500m ⚖ 500m
- 5. Tag: Albufeira – Faro**  
ca. 4h ↔ 11km ⚖ 50m ⚖ 50m
- 6. Tag: Faro – Tavira**  
ca. 5h ↔ 19km ⚖ 150m ⚖ 150m
- 7. Tag: Rundwanderung Vila Real de Santo António**  
ca. 4h ↔ 15km ⚖ 150m ⚖ 150m
- 8. Tag: Abreise oder Verlängerung**

### ■□□□ Tourencharakter

Sie wandern stets auf guten Wegen, auf sandigen und steinigen Pfaden, sowie auf Steigen entlang der Klippen, teils auch auf Schotterstrassen. Für die Wanderungen bis zu 5,5 Stunden sind gute Grundkondition und Trittsicherheit für die felsigen Klippenwege notwendig.



Anreisetermine DO, SA 05.01. – 09.12.  
Saison 1: 05.01. – 25.03. | 29.10. – 09.12.  
Saison 2: 26.03. – 27.05. | 01.10. – 28.10.  
Saison 3: 28.05. – 30.09.

### Preise

Buchungscode	PO-AGWLT-08X
Saison 1	749.-
Saison 2	935.-
Saison 3	1'115.-
Zuschlag EZ	549.-

Kategorie: schöne 4\*-Hotels mit Pool

Zusatznächte können gerne dazugebucht werden. Preise finden Sie auf unserer Website.

### Leistungen

- Übernachtungen wie aufgeführt inkl. Frühstück
- Gepäcktransfer
- Persönliche Toureninformation
- Transfers gemäss Programm
- Bestens ausgearbeitete Routenführung
- Reiseunterlagen (1x pro Zimmer)
- Navigations-App und GPS-Daten verfügbar
- Service-Hotline

### Hinweis

- Fahrten mit öffentlichen Verkehrsmitteln, ca. CHF 15.- pro Person
- Bootsfahrt Insel Tavira – Tavira, ca. CHF 5.- pro Person
- Kurtaxe, soweit fällig, nicht im Reisepreis enthalten



**PINHÃO: LBV HOUSE HOTEL 3\***

Wunderbar ruhig inmitten der Weinregion Alto Douro gelegen. Mit modernen Zimmern, einer traditionellen Weinbar und herrlichem Aussenpool mit Ausblick.

- Vilarinho de São Romão: Casa de Vilarinho de São Romão
- Alijó: Pousada do Barão de Forrester
- Porto: Neya Hotel Porto 4\*

Anreisetermine täglich 01.03. – 31.10.  
Saison 1: 01.03. – 30.04. | 16.10. – 31.10.  
Saison 2: 01.05. – 15.10.

**Preise – Reisen mit Charme**

Buchungscode	PO-DOWPP-08X
Saison 1	1'255.-
Zuschlag EZ	499.-
Saison 2	1'425.-
Zuschlag EZ	569.-

Kategorie: siehe Beschreibung

Zusatznächte können gerne dazugebucht werden. Preise finden Sie auf unserer Website.

**Leistungen**

- Übernachtungen wie aufgeführt inkl. Frühstück
- Persönliche Toureninformation (EN)
- 2x Abendessen (Vilarinho de São Romão)
- 5x Lunchpaket (2. Tag bis 6. Tag)
- Gepäcktransfer
- 1x Transfer Flughafen Porto – Hotel Porto
- 1x Transfer Hotel Porto – Bahnhof Porto
- Bestens ausgearbeitete Routenführung
- Reiseunterlagen (1x pro Zimmer)
- GPS-Daten verfügbar (Leihgerät vor Ort)
- Service-Hotline

**Hinweis**

- Bahnfahrten Porto – Pinhã (1. Tag) und Pinhã – Porto (7. Tag), ca. CHF 29.- pro Person
- Kurtaxe, soweit fällig, nicht im Reisepreis enthalten

# DOURO-TAL

## Kultur und Genuss im Tal der Verzauberung.

Schon in Pinhã können Sie den Charme des Douro-Tales an jeder Ecke spüren. Im «Tal der Verzauberung» erwandern Sie die malerischen Hänge und Täler dieser einzigartigen Weltkulturerbelandschaft. Den blau glitzernden Douro im Blick wandern Sie von einem Dorf zum nächsten. Ausgedehnte Weingüter locken zur Verkostung der preisgekrönten Weine, Kulturliebhaber entdecken in zahlreichen Museen die jahrhundertealte Geschichte dieser Region. Ein besonderes Highlight sind die Übernachtungen in den charmanten wie komfortablen Landhäusern (Quintas) mit Pool, perfekt zur abendlichen Entspannung.

- 1. Tag: Anreise nach Porto**
- 2. Tag: Bahnfahrt nach Pinhã**  
⌚ ca. 2 h Zugfahrt
- 3. Tag: Pinhã – Vilarinho de São Romão**  
⌚ ca. 3 bis 4 h ↔ 9 km ⚡ 590 m ⚡ 260 m
- 4. Tag: Rundwanderung Fluss Pinhã**  
⌚ ca. 4 bis 5 h ↔ 13 km ⚡ 510 m ⚡ 510 m
- 5. Tag: Vilarinho de São Romão – Alijó**  
⌚ ca. 5 bis 6 h ↔ 16 km ⚡ 630 m ⚡ 630 m
- 6. Tag: Rundwanderung São Mamede de Ribatua**  
⌚ ca. 4 bis 5 h ↔ 15 km ⚡ 370 m ⚡ 370 m
- 7. Tag: Alijó – Casal de Loivos**  
⌚ ca. 4 bis 5 h ↔ 14 km ⚡ 230 m ⚡ 450 m
- 8. Tag: Casal de Loivos – Pinhã – Porto**  
⌚ ca. 2 bis 3 h ↔ 6 km ⚡ 60 m ⚡ 470 m + Bahnfahrt
- 9. Tag: Abreise oder Verlängerung**

**Tourencharakter**

Sie wandern stets auf guten, unbefestigten Wanderwegen. Für die Gehzeiten bis max. 6 Stunden und die manchmal etwas längeren Auf- und Abstiege ist eine gute Grundkondition ausreichend.



# REISEBEDINGUNGEN

## 1. ANMELDUNG/VERTRAGSABSCHLUSS

Durch eine Buchung erfolgt eine Anmeldung für eine Reise bei Eurotek. Der Vertrag mit Eurotek wird erst mit dem Ausstellen der Reisebestätigung durch Eurotek abgeschlossen. Der Reisende ist an seine Anmeldung für zehn Arbeitstage gebunden. Stellt Eurotek in diesem Zeitraum keine Bestätigung aus, ist kein Vertrag zustande gekommen. Reiseausschreibung, Reisehinweise und vorliegende Reisebedingungen sind Bestandteil des Vertrages mit Eurotek.

Weicht der Inhalt der Reisebestätigung vom Inhalt der Anmeldung ab, liegt ein neues Angebot von Eurotek vor. Wird dieses nicht innerhalb von 3 Tagen durch den Kunden ausdrücklich abgelehnt, ist der Vertrag gemäss Angebot von Eurotek abgeschlossen.

Buchungen, die weniger als 3 Arbeitstage vor der Anreise eintreffen werden abgelehnt. Bei Buchung ab 5 Arbeitstagen vor der Anreise wird eine Expressgebühr in Höhe von CHF 50.- pro Buchung verrechnet. Buchungen ab 10 Arbeitstagen vor Anreise können nur mit Kreditkarte beglichen werden.

Meldet der Reisende mehrere Personen an, so steht er für deren Verpflichtungen wie für die eigenen ein, dies betrifft insbesondere die Zahlung des Reisepreises. Reiseausschreibung, Reisehinweise und Reisebedingungen gelten für alle Reisenden.

Vermittelt die Buchungsstelle oder Eurotek dem Reisenden Reiseanregungen oder Einzelleistungen anderer Reiseveranstalter oder Dienstleistungsunternehmen, so schliesst der Kunde den Vertrag mit jenem Unternehmen ab und es gelten deren eigene Reisebedingungen (z.B. Flugtickets). Eurotek führt gewisse Touren in Zusammenarbeit mit lokalen Vertretern durch. Der Reisende trifft vor Ort auf Vertreter der jeweiligen Organisation.

Gutscheine und andere Vergünstigungen sind bei der Buchung einzuziehen und gelten durch das machen. Sobald Eurotek die Bestätigung ausgestellt hat, können Gutscheine und Vergünstigungen nicht mehr berücksichtigt werden.

## 2. PREISE UND ZAHLUNGSBEDINGUNGEN

### 2.1. Preise

Die Preise der Angebote sind in Schweizer Franken (CHF) aufgeführt. Die Schweizer Franken-Preise gelten für Buchungen in der Schweiz. Bei Buchungen in der Schweiz kann auch der Euro-Preis bezahlt werden, wenn dies bei der Buchung ausdrücklich gewünscht wird und eine Reise im EU-Raum betrifft.

Die Preise der Reiseanregungen sind auf der jeweiligen Katalogseite/Internetseite resp. Ausschreibung ersichtlich. Soweit in der Ausschreibung nicht anders erwähnt, verstehen sich die Preise pro Person im Doppelzimmer/-kabinen-zeit, inklusive Mehrwertsteuer. Die Preise sind gültig von 01.11.2022 - inkl. 31.10.2023.

Bei Buchungen bei Eurotek wird eine Reservationsgebühr von CHF 15.- pro erwachsene Person erhoben. Diese enthält die gesetzlich vorgeschriebenen Systemkosten für die Kundengeldabsicherung des Garantiefonds der Schweizer Reisebranche. Falls der Reisende Anpassungen bei ausgeschriebenen Reisen wünscht, kann Eurotek eine à la carte Gebühr in Höhe von CHF 50.- (max. CHF 100.-) in Rechnung stellen.

Bei Buchungen in einem Reisebüro kann das Reisebüro zusätzlich eigene Buchungsbedingungen einfordern.

### 2.2. Zahlungsbedingungen

Nach Eingang der Anmeldung erhält der Reisende die Reisebestätigung. Eine Anzahlung von 30% des Totalbetrages, mind. CHF 300.-, ist innerhalb 10 Tagen nach Eingang der Bestätigung fällig. Die Restzahlung hat bis spätestens 35 Tage vor Arrangementsbeginn zu erfolgen. Bei kurzfristiger Buchung von weniger als 36 Tage vor Arrangementsbeginn ist der gesamte Reisepreis sofort fällig. Die Reiseunterlagen werden nach vollständigem Eingang der Zahlung verschickt. Bitte geben Sie die gewünschte Zahlungsart bei der Buchung an.

Der Kunde kann bis 50 % des Reisepreises, max. CHF 500.-/Person mit Reka-Checks bezahlen. Alle Bankgebühren sind zu Lasten des Auftraggebers.

Wird der Reisepreis nicht fristgerecht bezahlt, kann Eurotek, nach Verstreichen einer kurzen Nachfrist, den Vertrag auflösen. In diesem Fall sind die Stornokosten nach Ziffer 5.1 geschuldet.

## 3. LEISTUNGEN

Die im Preis eingeschlossenen Leistungen ergeben sich aus der Programmbeschreibung resp. den unter „Leistungen“ genannten Punkten. Sollten die Leistungen oder das Reiseprogramm geändert haben, wird dies vor Bestätigung der Reise mitgeteilt.

Alle Programme sind ohne Hin- und Rückreise ausgeschriben. Transfers während der Reise sind inbegriffen, sofern diese unter „Leistungen“ angeführt sind.

Reiseunterlagen erhalten die Reisenden 1x pro Zimmer. Karten und allgemeines Infomaterial werden sofern möglich zur Verfügung gestellt.

## 4. PREIS- UND PROGRAMMÄNDERUNGEN VOR DER REISE

Eurotek behält sich das Recht vor, den Reisepreis, das Reiseprogramm oder einzelne Leistungen vor Reisebeginn zu ändern, sofern dies aus nicht voraussehbaren oder nicht abwendbaren Gründen notwendig sein sollte. Die Auswirkung auf den Preis wird mit der Programm- oder Leistungsänderung mitgeteilt.

Die Preise können aus folgenden Gründen erhöht werden: wenn sich die Beförderungskosten nachträglich erhöhen, Gebühren oder Abgaben erhöht werden oder sich die massgeblichen Wechselkurse ändern. Preiserhöhungen werden bis spätestens drei Wochen vor Arrangementsbeginn mitgeteilt. Die Preiserhöhung wird entsprechend auf den Reisepreis umgelegt.

Sollte die Preiserhöhung mehr als 10% des Gesamtpreises ausmachen oder die Programmänderung zu einer wesentlichen Vertragsänderung führen, teilt dies Eurotek dem Reisenden so bald wie möglich mit. Der Reisende kann die Änderung annehmen, an einer Ersatzreise teilnehmen oder vom Vertrag zurücktreten. Bei Rücktritt wird der bezahlte Reisepreis erstattet. Weitergehende Ersatzforderungen sind ausgeschlossen.

## 5. RÜCKTRITT DURCH DEN KUNDEN/ÄNDERUNG / UMBUCHUNG / ERSATZPERSON

Als Änderungs- oder Annullationsdatum gilt der Tag, an dem Eurotek die Erklärung zu normalen Bürozeiten erhält; bei Samstagen, Sonn- und Feiertagen ist der nächste Werktag massgebend (dies gilt auch für Mitteilung per E-Mail, Nachricht über die Homepage, Anrufbeantworter usw.).

### 5.1. Rücktritt durch den Kunden

Der Kunde kann jederzeit vor Reisebeginn von der gebuchten Reise zurücktreten. Die Annullation muss schriftlich an Eurotek erfolgen. Eine Bearbeitungsgebühr von CHF 40.- pro Person (max. CHF 80.-) wird erhoben. Zusätzlich zu den Bearbeitungsgebühren wird die Reservationsgebühr sowie folgende Annullationskosten in Prozent auf den Totalbetrag erhoben:

Mehr als 29 Tage vor Reisebeginn: 20%  
28 - 15 Tage vor Reisebeginn: 50%  
14 - 08 Tage vor Reisebeginn: 70%  
07 - 01 Tage vor Reisebeginn: 90%  
0 Tage vor Reisebeginn / No-show: 100%

Bei Segelreisen und Reisen mit Rad & Schiff gelten folgende Stornobedingungen:

Mehr als 84 Tage vor Reisebeginn: 20%  
83 - 42 Tage vor Reisebeginn: 30%  
41 - 28 Tage vor Reisebeginn: 60%  
27 - 04 Tage vor Reisebeginn: 90%  
3 Tage vor Reisebeginn/No-show: 100%

### 5.2. Kleine Änderungen

Werden vom Kunden nach Buchungsbestätigung kleinere Änderungen im Auftrag verlangt (z.B. Transfers, Zusatzübernachtung, Fahrradmitte), werden abhängig vom Umfang der Umbuchung Gebühren bis zu CHF 60.- pro Auftrag erhoben.

### 5.3. Umbuchung

Bei Änderungen auf Wunsch des Kunden hinsichtlich des Reiseterns, der Reisedauer, des Reiseziels, der Beförderungs- und Unterkunftsart, Kategorie usw. ist Eurotek bemüht den Kundenwunsch zu erfüllen. Kann Eurotek dem Wunsch entsprechen, wird die Umbuchung als Reiserücktritt nach Ziffer 5.1 und gleichzeitiger Neuanmeldung behandelt. Die unter Ziffer 5.1 aufgeführten Annullierungskosten und die Kosten der neu gebuchten Leistungen werden dem Reisenden in Rechnung gestellt.

### 5.4. Ersatzperson

Der Kunde hat das Recht eine Ersatzperson zu benennen, die in den Vertrag eintritt. Reisender und Ersatzperson stehen solidarisch für die Bezahlung des Reisepreises und allfälliger Mehrkosten ein. Die Ersatzperson muss die Reiseeignisse erfüllen. Es wird eine Bearbeitungsgebühr von CHF 40.- pro Person (max. CHF 80.-) erhoben. Es können durch den Reisendenwechsel weitere Kosten entstehen, die vom Kunden oder der Ersatzperson zu bezahlen sind.

## 6. ANNULLATION DURCH EUROTEK

Für einige der angebotenen Reisen gilt eine Mindestteilnehmerzahl, die sich bei der Reiseausschreibung findet. Wird diese Mindestteilnehmerzahl nicht erreicht, kann Eurotek die Reise bis spätestens 2 Wochen vor dem festgelegten Reisebeginn absagen. Der bereits bezahlte Reisepreis wird abzüglich allfälliger Gebühren und Kosten für die Reiseversicherung rückerstattet. Weitergehende Ersatzforderungen sind ausgeschlossen.

Wird vor Abreise die Durchführung der Reise durch höhere Gewalt, behördliche Massnahmen, politische Unruhen, Streiks oder andere nicht voraussehbare oder abwendbare Umstände gefährdet, erheblich erschwert oder verunmöglicht, kann Eurotek die Reise absagen. Der bereits bezahlte Reisepreis wird abzüglich allfälliger Gebühren und Kosten für die Reiseversicherung rückerstattet. Weitergehende Ersatzforderungen z.B. Kosten für die An- und Abreise sind ausgeschlossen.

Eurotek ist berechtigt, die Reise des Kunden abzusagen, wenn er dazu berechtigten Anlass gibt (z.B. wenn voraussehbar ist, dass der Kunde die Teilnahmebedingungen nicht erfüllt). In diesem Fall sind die Annullierungskosten gemäss Ziffer 5.1 geschuldet.

## 7. TEILNAHMEBEDINGUNGEN UND MITWIRKUNGSPLICHTEN

Der Reisende muss die Anforderungen der gebuchten Reise erfüllen. Bei nicht begleiteten Reisen erhält der Reisende ein Tagesprogramm als Empfehlung. Der Reisende entscheidet, ob die eigene Fitness und/oder die ausseren Umstände (Wetter usw.) die vorgesehenen Aktivitäten erlauben und ob er das Programm erfolgreich durchführen kann. Bei Gruppentouren muss der Teilnehmer den Reiseleiter über Schwierigkeiten informieren. Die Anweisungen der Reiseleiter sind zu befolgen.

Kann der Reisende Tagesaktivitäten aufgrund persönlicher Umstände, Witterungsverhältnisse usw. nicht durchführen und benutzt er, um zum nächsten Etappenort zu gelangen, ein Transportmittel, das nicht im Reisepreis inbegriffen ist, gehen diese Kosten zu Lasten des Reisenden.

Sollte bei Gruppenreisen der Teilnehmer die Reise nachhaltig stören oder sich, andere Teilnehmer oder Dritte in Gefahr bringen, kann der Reiseleiter den Teilnehmer von der Reise ausschliessen. Der Reisepreis wird nicht rückerstattet und mögliche Zusatzkosten gehen zu Lasten des Reisenden.

Wird dem Reisenden Ausrüstung zur Verfügung gestellt oder hat er sie gemietet, ist er für einen sorgfältigen Gebrauch verantwortlich. Bei Beschädigungen ist unverzüglich die Reiseleiter oder die in den Unterlagen aufgeführte Stelle zu informieren. Schäden, die auf unsorgfältigen Gebrauch zurückzuführen sind, hat der Teilnehmer zu bezahlen.

Sollte ein Reisender an einer Aktivität nicht oder nur teilweise teilnehmen können, wird der Reisepreis nicht, auch nicht anteilig, rückerstattet.

## 8. EINREISE- UND GESUNDHEITSVORSCHRIFTEN

Für die Reisen mit Eurotek benötigen Staatsbürger der Schweiz und Liechtenstein einen gültigen Pass oder eine gültige Identitätskarte. Bürger anderer Staaten informieren sich bei der zuständigen Botschaft über die geltenden Bestimmungen und müssen die notwendigen Personalausweise mit sich führen.

## 9. PROGRAMMÄNDERUNGEN WÄHREND DER REISE

Wetterverhältnisse und andere Umstände können Programmänderungen erzwingen. Eurotek behält sich im Interesse des Kunden das Recht vor, das Programm zu ändern, wenn unvorhergesehene oder nicht abwendbare Umstände dies erfordern. Eurotek ist aber bestrebt, gleichwertige Ersatzleistungen zu bieten. Sollte die Abhilfe übermässige Kosten oder unverhältnismässigen Aufwand verursachen, kann Eurotek die Abhilfe verweigern. In diesem Fall gehen Zusatzkosten zu Lasten des Reisenden. Gleiches gilt im Fall der höheren Gewalt.

## 10. REISEABBRUCH ODER NICHT BEZOGENE LEISTUNGEN

Bricht der Teilnehmer die Reise vorzeitig ab oder bezieht er nicht alle gebuchten Leistungen, so kann der Reisepreis nicht erstattet werden. Allfällige Kosten (z.B. für den Rücktransport) gehen zu Lasten des Teilnehmers. Eurotek empfiehlt den Abschluss einer Reiseversicherung. Falls die Reise durch Eurotek abgebrochen werden muss, werden die Kosten für nicht bezogene Leistungen abzüglich einer Bearbeitungsgebühr anteilmässig erstattet.

## 11. BEANSTANDUNGEN WÄHREND DER REISE, GELTENDMACHUNG VON ANSPRÜCHEN

Sollte der Kunde während der Reise Beanstandungen haben oder Schäden erleiden, muss er unverzüglich die örtlichen Vertretungen verständigen. Sollte diese nicht erreichbar sein, so ist Eurotek direkt zu informieren. Ist Abhilfe nicht möglich oder ist sie ungenügend, ist eine Bestätigung der Reiseleitung resp. des örtlichen Vertreters zu verlangen. Weder Reiseleitung noch örtliche Vertreter können im Namen von Eurotek Forderungen anerkennen. Forderungen sind innert 30 Tagen nach vertraglichem Reiseende bei Eurotek schriftlich anzumelden. Sollte der Teilnehmer Mängel, erlittene Schäden usw. nicht vor Ort gemeldet und keine Bestätigung der örtlichen Vertretung haben, resp. seine Forderungen nicht innert der 30-tägigen Frist nach vertraglichem Reiseende bei Eurotek geltend machen, verliert der Teilnehmer sämtliche Rechte.

## 12. HAFTUNG

### 12.1. Allgemein

Eurotek haftet im Rahmen der gesetzlichen Bestimmungen und internationalen Abkommen, wobei die Haftung soweit als gesetzlich zulässig ausgeschlossen wird.

### 12.2. Haftungsausschlüsse

Insbesondere besteht keine Haftung von Eurotek in den folgenden Fällen (keine abschliessende Aufzählung):

– Wenn der Schaden auf Versäumnisse des Kunden vor oder während der Reise

zurückzuführen ist (z.B. ungenügende Ausrüstung, Nichtbefolgen von Weisungen der Reiseleitung oder der in den Unterlagen enthaltenen Hinweise, Überschätzen der eigenen Leistungsfähigkeit).

- Schäden aufgrund von höherer Gewalt oder Umständen, die trotz gebotener Sorgfalt von Eurotek, oder dem Leistungserbringer nicht voraussehbar oder nicht abwendbar gewesen sind.
- Schäden aufgrund unvorhersehbarer oder nicht abwendbarer Versäumnisse Dritter, die nicht an der Vertragserfüllung beteiligt sind.

### 12.3. Wertgegenstände und eigene Ausrüstung

Verwendet der Reisende eigene Ausrüstung, ist er für Transport, Zwecktauglichkeit, sorgfältigen Gebrauch und die Aufbewahrung selbst verantwortlich. Dies betrifft insbesondere Fahrräder. Eurotek haftet für diese Gegenstände nicht, auch wenn Sie Eurotek z.B. für Transfers, zur Aufbewahrung oder für andere Zwecke anvertraut werden.

### 12.4. Verspätungen im öffentlichen Verkehr

Eurotek haftet nicht für die Einhaltung von Fahrplänen bzw. für Verspätungen im öffentlichen Verkehr. Eurotek rat den Reisenden, bei der Reiseplanung mögliche Verspätungen zu berücksichtigen.

### 12.5. Veranstaltungen während der Reise

Wenn Reisende ausserhalb des vereinbarten Reiseprogramms an Veranstaltungen oder Ausflügen (Fremdleistungen) teilnehmen, liegt dies in deren eigener Verantwortung. Eurotek haftet nicht für Fremdleistungen von Drittunternehmen.

### 12.6. Ausservertragliche Haftung

Die ausservertragliche (deliktische) Haftung von Eurotek richtet sich nach den anwendbaren Gesetzen und internationalen Abkommen. Diese Haftung wird von Eurotek soweit als gesetzlich zulässig ausgeschlossen.

### 12.7. Allfälliges

Für nutzlos aufgewendete Urlaubszeit, entgangene Urlaubsfreude, Frustrationsschaden haftet Eurotek nicht.

## 13. SICHERSTELLUNG

Eurotek ist ein Teilnehmer am Garantiefonds der Schweizer Reisebranche und garantiert, dass die im Zusammenhang mit der vom Kunden gebuchten Pauschalreise einbezahlten Beträge und die Kosten der Rückreise sicher gestellt sind.

## 14. DATENSCHUTZ

Eurotek wird den Reisenden über Programme und Aktivitäten informieren. Der Reisende hat die Möglichkeit, diesen Dienst jederzeit über [eurotek@eurotek.ch](mailto:eurotek@eurotek.ch) abzubestellen. Der Reisende kann Einsicht in die gespeicherten Daten oder die Löschung seiner Daten verlangen. Sofern es für die Abwicklung der Reise nötig ist, hat Eurotek das Recht Daten des Kunden (Name, Adresse, Kontaktnummer) an Leistungsträger weiterzugeben.

## 15. VERSICHERUNGEN

Eine Annullierungskostenversicherung ist für Reisende obligatorisch. Diese ist im Reiseanregement nicht inbegriffen. Der Reisende kann auf diese Versicherung verzichten, wenn er einen gleichwertigen Versicherungsschutz nachweisen kann. Der Reisende kann Annullierungskosten-, sowie Rückreiseversicherungen bei Eurotek abschliessen. Die Leistungen der Versicherung richten sich nach der Versicherungspolice.

## 16. VERJÄHRUNG

Sämtliche Forderungen gegen Eurotek verjähren innert eines Jahres nach vertraglichem Reiseende. Vorbehalten bleiben kürzere Verjährungsfristen in den anwendbaren Gesetzen und internationalen Abkommen. Enthalten Gesetze und internationale Abkommen längere, zwingende, vertraglich nicht abänderbare Verjährungsfristen, so kommen diese zur Anwendung.

## 17. OMBUDSMANN

Vor einer gerichtlichen Auseinandersetzung sollten Sie sich an den Ombudsmann für das Reise-gewerbe wenden. Dieser ist bestrebt eine faire und ausgewogene Einigung zu erzielen. Ombudsmann der Schweizer Reisebranche, Einzelstrasse 42, 8038 Zürich.

## 18. ANWENDBARES RECHT, GERICHTSSTAND

Auf die Rechtsbeziehungen zwischen dem Kunden und Eurotek ist schweizerisches Recht anwendbar. Für Klagen gegen Eurotek wird die ausschliessliche Zuständigkeit der Gerichte der Stadt Dietikon (Schweiz) vereinbart. Diese Allgemeinen Vertrags- und Reisebedingungen gelten unter Vorbehalt von zwingenden, vertraglich nicht abänderbaren Bestimmungen in anwendbaren Gesetzen und internationalen Abkommen.

## IMPRESSUM

### Herausgeber

Eurotek AG, Lezerstrasse 21, CH-8953 Dietikon, Telefon +41(0) 44 316 10 00, Fax +41(0) 44 316 10 01, [eurotek@eurotek.ch](mailto:eurotek@eurotek.ch), [www.eurotek.ch](http://www.eurotek.ch)

### Konzept/Gestaltung/Text

FRSpiit – Agentur für Grafik & Kommunikation  
(Walter Friesenegger, Isabel Kobler, Sara Pinher)

### Karten

FRSpiit (Isabel Kobler, Petra Brudl, Sara Pinher)

### Foto

Tiellblot: Uwe Geissler/MBN-Tourismus, Kärnten Werbung  
Eurotek AG, Radweg-Reisen GmbH, Eurofun Touristik GmbH, Pixabay, Fotolia, Shutterstock und mit freundlicher Genehmigung unserer Partner

Für Bilder, deren Urheber nicht bekannt sind, bleiben die Rechte aufrecht und werden nach unseren Sätzen abgegolten. Auch war es nicht möglich, die einzelnen Fotografen von Bildern namentlich zu erfassen.

### Druck

Walstead NP Druck GmbH, St. Polten

Änderungen im Angebot sowie Irrtümer, Druckfehler und Rechenfehler vorbehalten.

# WIR MACHEN AKTIVFERIEN!

Willkommen in der Ferienwelt von Eurotrek.



## Unterwegs im Velo-, Bike- und Wanderland von SchweizMobil

Entdecken Sie die Schweiz zu Fuss oder auf zwei Rädern. In unserem Katalog warten mehr als 150 Schweiz-Reisen darauf entdeckt zu werden. Weitere Varianten, Reisebewertungen und Zusatzinformationen finden Sie online.

 [www.eurotrek.ch](http://www.eurotrek.ch)

Beratung und Verkauf

**BESTELLEN SIE WEITERE  
KATALOGE UNTER:**

Tel.: 044 316 10 00  
[eurotrek@eurotrek.ch](mailto:eurotrek@eurotrek.ch)  
[www.eurotrek.ch](http://www.eurotrek.ch)

**Eurotrek AG**  
Lerzenstrasse 21  
CH-8953 Dietikon

